# 香港潮汐表
# Tide Tables for Hong Kong 2027



香港天文台
HONG KONG OBSERVATORY

**知識產權公告**

本刊物的所有內容，包括但不限於所有資料、地圖、文本、圖像、圖畫、圖片、照片、視像，以及數據或其他資料的匯編(下稱「資料」)，均受知識產權保護。資料的知識產權由香港特別行政區政府(下稱「政府」)擁有，或經資料的知識產權擁有人授予政府，為本刊物預期的所有目的而處理該等資料。任何人如欲使用資料作非商業用途，均須遵守《香港天文台刊物資料的使用條件(非商業用途)》的條款和條件 (可於此網頁瀏覽：https://www.hko.gov.hk/tc/publica/non-commercialuse.htm)。此外，除非擬議用途符合《香港天文台刊物資料的使用條件(商業用途)》的條款和條件 (可於此網頁瀏覽：https://www.hko.gov.hk/tc/publica/commercialuse.htm)，並事先取得香港天文台(下稱「天文台」)代表政府所給予的書面授權，否則資料一律嚴禁用作商業用途。如有任何查詢，請以電郵(電郵地址：mailbox@hko.gov.hk)、傳真(+852 2311 9448)或郵遞方式與天文台聯絡。

**Intellectual Property Rights Notice**

All contents contained in this publication, including but not limited to all data, maps, text, graphics, drawings, diagrams, photographs, videos and compilation of data or other materials (the "Materials") are subject to the intellectual property rights which are either owned by the Government of the Hong Kong Special Administrative Region (the "Government") or have been licensed to the Government by the intellectual property rights' owner(s) of the Materials to deal with such Materials for all the purposes contemplated in this publication. The use of the Materials for non-commercial purposes shall comply with all terms and conditions provided in the "Conditions of the Use of Materials available in the Hong Kong Observatory Publications for Non-commercial Purposes" (which can be found at: https://www.hko.gov.hk/en/publica/non-commercialuse.htm). Besides, the use of the Materials for commercial purposes is strictly prohibited unless all terms and conditions provided in the "Conditions of the Use of Materials available in the Hong Kong Observatory Publications for Commercial Purposes" (which can be found at https://www.hko.gov.hk/en/publica/commercialuse.htm) are complied with and prior written authorisation is obtained from the Hong Kong Observatory (the "Observatory") for and on behalf of the Government. For enquiries, please contact the Observatory by email (mailbox@hko.gov.hk) or by facsimile (+852 2311 9448) or by post.

**免責聲明**

本刊物載列的資料由政府轄下的天文台編製，只供一般參考。政府雖已盡力確保該等資料準確，但政府(包括其僱員及代理人)對於本網站所載資料的準確性、可用性、完整性、是否侵權、可靠性、安全性、適時性、適用性或效用，概不作出明確或暗示的保證、聲明或陳述；在中華人民共和國香港特別行政區法律許可的範圍內，對於任何因使用或不當使用或依據這些資料或不能使用這些資料所產生或與之相關的任何損失、毀壞、損害、傷害或死亡(除因政府或其僱員在受僱工作期間疏忽所引至的傷害或死亡外)，政府亦概不承擔任何法律責任(包括但不限於疏忽責任)、義務或責任。

政府保留權利，按其絕對酌情權隨時略去、刪除或編輯由其編製並載列於本刊物的一切資料，而無須給予任何理由或事先通知。使用者有責任自行評估本刊物所載的各項資料，並在根據該等資料行事之前，加以核實(例如參照原本發布的版本)和徵詢獨立意見。

**Disclaimer**

The information contained in this publication is compiled by the Observatory of the Government for general information only. Whilst the Government endeavours to ensure the accuracy of this general information, the Government (including its servants and agents) makes no warranty, statement or representation, express or implied, with respect to the accuracy, availability, completeness, non-infringement, reliability, security, timeliness, appropriateness or usefulness of the information, contained herein, and in so far as permitted by the laws of the Hong Kong Special Administrative Region of the People's Republic of China, shall not have any legal liability (including but not limited to liability for negligence), obligation or responsibility for any loss, destruction, damages, injury or death (save and to the extent any such injury or death is caused by the negligence of the Government or any of its employees in the course of employment) howsoever arising out of or in connection with any use or misuse of or reliance on the information or inability to use such information.

The Government reserves the right to omit, delete or edit, all information compiled by the Government in this publication at any time in its absolute discretion without giving any reason or prior notice. Users are responsible for making their own assessment of all information contained in this publication and are advised to verify such information by making reference, for example, to original publications and obtaining independent advice before acting upon it.

香港天文台
HONG KONG OBSERVATORY

# 香港潮汐表

# TIDE TABLES FOR HONG KONG

# 2027

© 香港特別行政區政府
© HONG KONG SPECIAL ADMINISTRATIVE REGION GOVERNMENT

## 目錄


| | |
|---|---|
| 說明 | iv |
| 香港運作中的潮汐測量站的經緯度 | xii |
| 用於潮汐預報的香港潮汐測量站的位置 | xiii |
| 香港高程基準示意圖 | xiv |
| 香港水域漲潮水流趨勢 | xv |
| 香港水域退潮水流趨勢 | xvi |
| 赤鱲角(東)的潮汐預報 | 1 |
| 長洲的潮汐預報 | 13 |
| 高流灣的潮汐預報 | 25 |
| 葵涌的潮汐預報 | 37 |
| 馬灣的潮汐預報 | 49 |
| 鰂魚涌的潮汐預報 | 61 |
| 石壁的潮汐預報 | 73 |
| 大廟灣的潮汐預報 | 85 |
| 大澳的潮汐預報 | 97 |
| 大埔滘的潮汐預報 | 109 |
| 尖鼻咀的潮汐預報 | 121 |
| 橫瀾島的潮汐預報 | 133 |

# CONTENTS


| | |
|---|---|
| Notes | viii |
| Latitudes and longitudes of Hong Kong tide stations in operation | xii |
| Locations of Hong Kong tide stations from which tidal predictions are made | xiii |
| Illustration diagram of Hong Kong Vertical Datum | xiv |
| Trend of tidal current in Hong Kong waters during flood tide | xv |
| Trend of tidal current in Hong Kong waters during ebb tide | xvi |
| Tidal predictions for Chek Lap Kok (East) | 1 |
| Tidal predictions for Cheung Chau | 13 |
| Tidal predictions for Ko Lau Wan | 25 |
| Tidal predictions for Kwai Chung | 37 |
| Tidal predictions for Ma Wan | 49 |
| Tidal predictions for Quarry Bay | 61 |
| Tidal predictions for Shek Pik | 73 |
| Tidal predictions for Tai Miu Wan | 85 |
| Tidal predictions for Tai O | 97 |
| Tidal predictions for Tai Po Kau | 109 |
| Tidal predictions for Tsim Bei Tsui | 121 |
| Tidal predictions for Waglan Island | 133 |




# 說明

## 一、潮汐成因及香港的潮汐特性

潮汐的漲退是由於月球與太陽對海洋產生吸力所引起。太陽因距離地球較遠，所以作用較弱。月球對海洋的引力在地球近月球的一面比遠離的一面大，因此面向月球的一面海水漲幅較大，遠離月球的一面漲幅較小。由於地球自轉的關係，地球上大部分地方每天均有兩次漲潮。

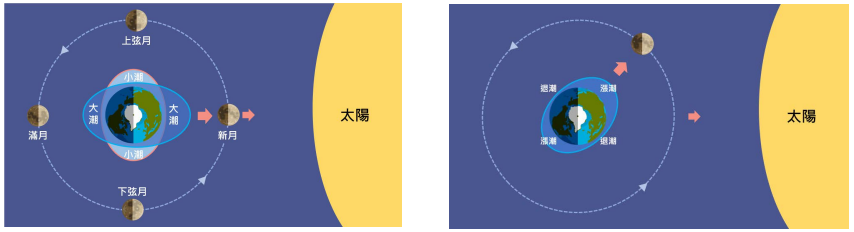


潮汐的示意圖 (不依比例)

香港的潮汐屬於不正規半日潮。在一個月大部分時間內，每日有兩個漲潮和兩個退潮。每當新月或滿月的時候，潮差特別大，這個時期叫做大潮。每個月的上弦或下弦，潮差卻變得很小，這個時期叫做小潮。有時在小潮期間，每日只有一個漲潮和退潮。一般來說，每日的兩個漲潮的潮高都不相等。較高的漲潮通常在冬季時會在夜間出現，而在夏季時則會在日間出現。

在香港水域，漲退潮出現的時間和潮差，有一個自東南至西北逐漸變化的現象。在一個潮汐周期內，通常漲潮和退潮會首先在橫瀾島出現，而尖鼻咀則比較遲。平均延遲時間，漲潮大約是一小時三十分，而退潮則是二小時三十分左右。潮差方面，以尖鼻咀最大，橫瀾島最小。尖鼻咀的平均潮差為 1.4 米，而在橫瀾島及維多利亞港則為 1 米。

## 二、潮汐預測

本刊物所載各地點的潮汐預測，均是由香港天文台利用調和法分析各地點潮汐數據後而得到的。在潮汐表中，只列出每日漲潮和退潮出現的時間和高度。如要獲得較詳細的每小時潮汐預測，請參考香港天文台網頁*(www.hko.gov.hk/tc/tide/ttext.htm)*或致電香港天文台查詢（電話：2926 8447)。「我的天文台」天氣應用程式 *(www.hko.gov.hk/tc/myobservatory.htm)* 則提供以圖表形式顯示的香港潮汐資料。

天文潮汐預測

*www.hko.gov.hk/tc/tide/predtide.htm*

## 三、水流

本刊物的水流趨勢圖是採用香港海事處海道測量部的 「香港水流預測系統」所提供的水流預測數據編製而成。數據是由電腦模型直接所生成的，沒有加入本地氣象影響及非潮汐所產生的因素，因此水流方向只是指示性質及只能用作參考，與實際的水流方向有機會出現差異，不能作航行用途。水流趨勢圖中的箭頭代表水流的平均方向。如要獲得當日的水流預測資料，可以瀏覽香港海事處海道測量部的「香港水流預測系統」：

香港水流預測系統

*current.hydro.gov.hk/tc/map.html*



## 四、單位

所有表中所採用的時標為香港時，即協調世界時加八小時。潮水高度為海圖基準面以上高度，以米為單位。香港的海圖基準面在主水平基準面下 0.146 米。請參閱第 xiv 頁的香港高程基準示意圖。

## 五、氣象因素對預測時間及高度的影響

由於預測漲退潮出現的時間及高度只適用於平均氣象情況，故當實際氣象情況與平均情況有距離的時候，潮汐觀測與預測之間可能出現差異。如果出現極端之天氣情況（例如熱帶氣旋），這些差異可能會頗大。

沿岸海面高度 (試驗版)

*www.hko.gov.hk/tc/tide/marine/realtide.htm*

## 六、術語注釋

半日潮： 每日出現兩個漲潮和兩個退潮的潮汐類型。

潮差： 漲潮和接着的(或前一個)退潮的高度差距。

漲潮： 潮水上漲至最高時的高度。

退潮： 潮水退至最低時的高度。

大潮： 出現在每個月朔或望的時期，潮差特別大的潮汐。

小潮： 出現在每個月上弦或下弦時期，潮差特別小的潮汐。

調和法： 將潮汐變化分解為不同頻率、振幅和相位角的諧波(即分潮)的方法。

協調世界時： 國際上採用的官方時間標準，在一般實際用途上協調世界時和格林尼治平均時間無甚分別。

海圖基準面： 測量水深或潮水高度的基礎高度。

香港主水平基準面： 香港測量土地的基礎高度。

## 七、符號

● 新月(朔)　　◗ 上弦

○ 滿月(望)　　◖ 下弦

## 八、顏色

紅色字體： 每日最高漲潮的潮汐水位高度。

綠色字體： 每日最低退潮的潮汐水位高度。

紅色字體加灰色陰影： 每月最高漲潮的潮汐水位高度。

綠色字體加灰色陰影： 每月最低退潮的潮汐水位高度。



## Notes

### 1. Cause of tides and tidal characteristics in Hong Kong

Tides are caused by the gravitational attraction exerted upon the oceans by the moon and to a lesser extent, the sun which is farther away from the Earth. The moon exerts a larger attraction on the oceans on the side of the Earth closer to the moon than those on the far side, resulting in greater rise in sea water facing the moon than the side away from it. Most locations on the Earth have two high tides every day as the Earth rotates.

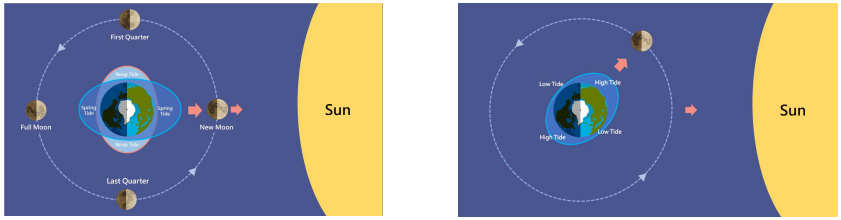


Schematic diagrams for tides (not to the scale)

Tides in Hong Kong are mixed and mainly semi-diurnal. On most of the days in a month, there are two high tides and two low tides. Large tidal range occurs twice a month during spring tides, when the moon is new or full. On days around neap tides when the moon is at its first or last quarter, however, tidal ranges become small and sometimes only one high and one low tides are observed. In general, on each day the two high tides are unequal in height with the higher high tide occurring mostly overnight in winter and during the day in summer.

Tides at various locations in Hong Kong display a gradual change in tidal range and in the time of occurrence of high and low tides from the southeast to the northwest across the territory. In a tidal cycle, Waglan Island is typically the first to experience the high/low tide while Tsim Bei Tsui is generally the last. The mean delay is about 1 hour and 30 minutes for high tides and around 2 hours 30 minutes for low tides. The tidal range is largest at Tsim Bei Tsui and smallest at Waglan Island. The mean tidal range is 1.4 metres at Tsim Bei Tsui and about 1 metre at Waglan Island and the Victoria Harbour.

## 2. Tidal predictions

Tides at all locations given in this publication are based on predictions computed by the Hong Kong Observatory using the harmonic method. In the tide tables, only the times and heights of high and low tides which occur each day are shown. For those who are interested in more detailed predictions on hourly tide levels at these locations, please visit the Hong Kong Observatory's webpage *(www.hko.gov.hk/en/tide/ttext.htm)* or contact the Hong Kong Observatory (Tel: 2926 8447). Tidal information for Hong Kong in graphic form is also available on the "MyObservatory" weather app (*www.hko.gov.hk/en/myobservatory.htm*).

**Astronomical Tide Prediction**
*www.hko.gov.hk/en/tide/predtide.htm*

## 3. Tidal stream

Diagrams of trend of tidal current in this publication are compiled using the tidal stream prediction data provided by the Hydrographic Office of Hong Kong Marine Department. The data are generated by computer model directly without taking into account the localized meteorological effects and non-tidal flow factors. Therefore, the tidal stream directions in the diagrams are indicative only and can only be used for reference. They may be different from the actual condition and should not be used for navigation. The arrows in the diagrams of trend of tidal current indicate the average direction of the tidal stream. For those who are interested in daily information on tidal stream prediction, please visit "Hong Kong Tidal Stream Prediction System" of the Hydrographic Office of the Hong Kong Marine Department as follows:

**Hong Kong Tidal Stream Prediction System**
*current.hydro.gov.hk/en/map.html*



## 4. Units

In all the tables, the time scale used is Hong Kong Time which is 8 hours ahead of Co-ordinated Universal Time (UTC). Tide height is in metres (m) above Chart Datum which is 0.146 m below the Hong Kong Principal Datum. Please refer to the illustration diagram of Hong Kong Vertical Datum on page xiv.

## 5. Meteorological effect on predicted times and heights

As the predicted times and heights of the high and low tides are derived for average meteorological conditions, the observed tides may differ from those predicted when the actual meteorological conditions deviate from the mean. Under extreme conditions (e.g. tropical cyclones), the differences can be rather large.

**Coastal Sea Level (Trial)**
*www.hko.gov.hk/en/tide/marine/realtide.htm*

## 6. Explanation of terms

| | |
|---|---|
| Semi-diurnal tide : | A tidal pattern in which there are two high tides and two low tides in a day. |
| Tidal range : | The difference in height between a high tide and the succeeding or preceding low tide. |
| High tide : | The maximum height reached in a rising tide. |
| Low tide : | The minimum height reached in a falling tide. |
| Spring tides : | Semi-diurnal tides of large range occur when the moon is new or full. |
| Neap tides : | Tides of small range occur when the moon is at its first or last quarter. |
| Harmonic method : | The representation of tidal variations as a sum of harmonics (known as constituents) of different frequency, amplitude and phase. |
| Co-ordinated Universal Time (UTC) : | The internationally adopted basis for official time. For all practical purposes, it can be taken to be the same as Greenwich Mean Time. |
| Chart Datum : | The level to which soundings or tide heights are referenced. |
| Hong Kong Principal Datum : | The level to which land surveys in Hong Kong are referenced. |

## 7. Symbols


New moon


First quarter


Full moon


Last quarter

## 8. Colour

| | |
|---|---|
| Text in red : | The maximum height of high tides in a day. |
| Text in green : | The minimum height of low tides in a day. |
| Text in red with grey shading : | The maximum height of high tides in a month. |
| Text in green with grey shading : | The minimum height of low tides in a month. |



## 香港運作中的潮汐測量站的經緯度

## Latitudes and longitudes of Hong Kong tide stations in operation

| | | | |
|---|---|---|---|
| 1. | 赤鱲角(東) | Chek Lap Kok (East) | 北緯 22°19′14″ N<br>東經 113°56′43″ E |
| 2. | 長洲 | Cheung Chau | 北緯 22°12′51″ N<br>東經 114°01′23″ E |
| 3. | 高流灣 | Ko Lau Wan | 北緯 22°27′31″ N<br>東經 114°21′39″ E |
| 4. | 葵涌 | Kwai Chung | 北緯 22°19′25″ N<br>東經 114°07′22″ E |
| 5. | 馬灣 | Ma Wan | 北緯 22°21′50″ N<br>東經 114°04′17″ E |
| 6. | 鰂魚涌 | Quarry Bay | 北緯 22°17′28″ N<br>東經 114°12′48″ E |
| 7. | 石壁 | Shek Pik | 北緯 22°13′13″ N<br>東經 113°53′40″ E |
| 8. | 大廟灣 | Tai Miu Wan | 北緯 22°16′11″ N<br>東經 114°17′19″ E |
| 9. | 大澳 | Tai O | 北緯 22°15′18″ N<br>東經 113°51′56″ E |
| 10. | 大埔滘 | Tai Po Kau | 北緯 22°26′33″ N<br>東經 114°11′02″ E |
| 11. | 尖鼻咀 | Tsim Bei Tsui | 北緯 22°29′14″ N<br>東經 114°00′51″ E |
| 12. | 橫瀾島 | Waglan Island | 北緯 22°10′59″ N<br>東經 114°18′10″ E |

用於潮汐預報的香港潮汐測量站的位置

Locations of Hong Kong tide stations from which tidal predictions are made




* 樂安排及芝麻灣潮汐預報可參閱：www.hko.gov.hk/tc/tide/predtide.htm
Tidal predictions for Lok On Pai and Chi Ma Wan can be found at : www.hko.gov.hk/en/tide/predtide.htm



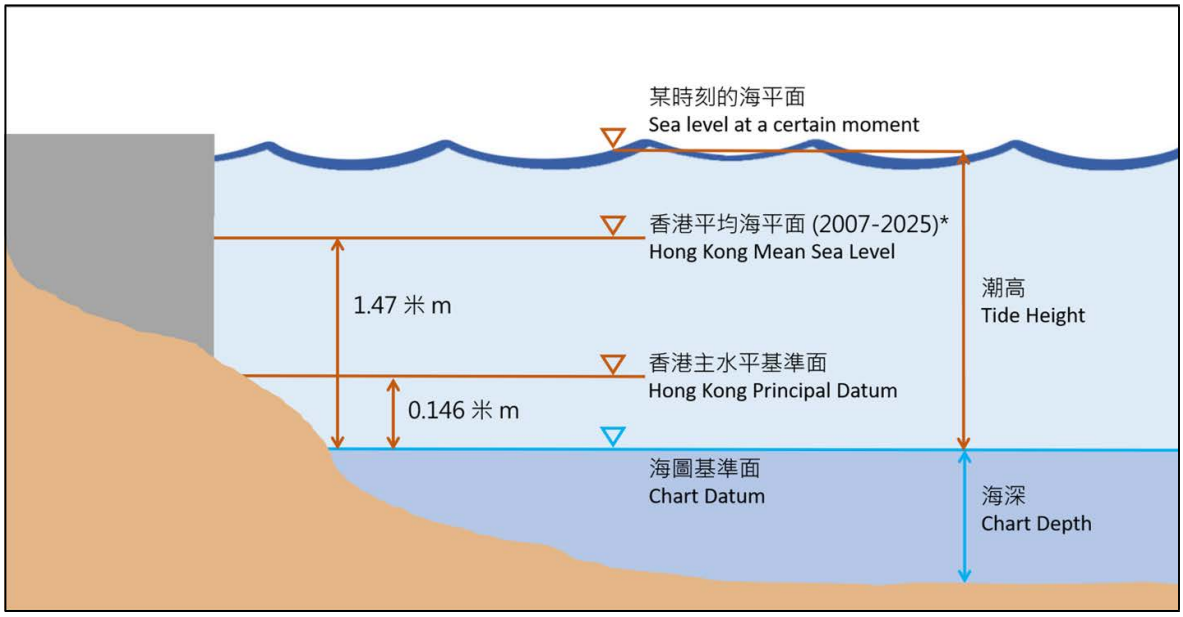


香港高程基準示意圖

Illustration diagram of Hong Kong Vertical Datum

* 根據在維多利亞港內鰂魚涌潮汐測量站從 2007 年至 2025 年錄得的潮汐資料
According to the tide data recorded by the Quarry Bay tide station in the Victoria Harbour from 2007 to 2025

香港水域漲潮水流趨勢

緯度 (北緯)
Latitude (N)

Trend of tidal current in Hong Kong waters during flood tide

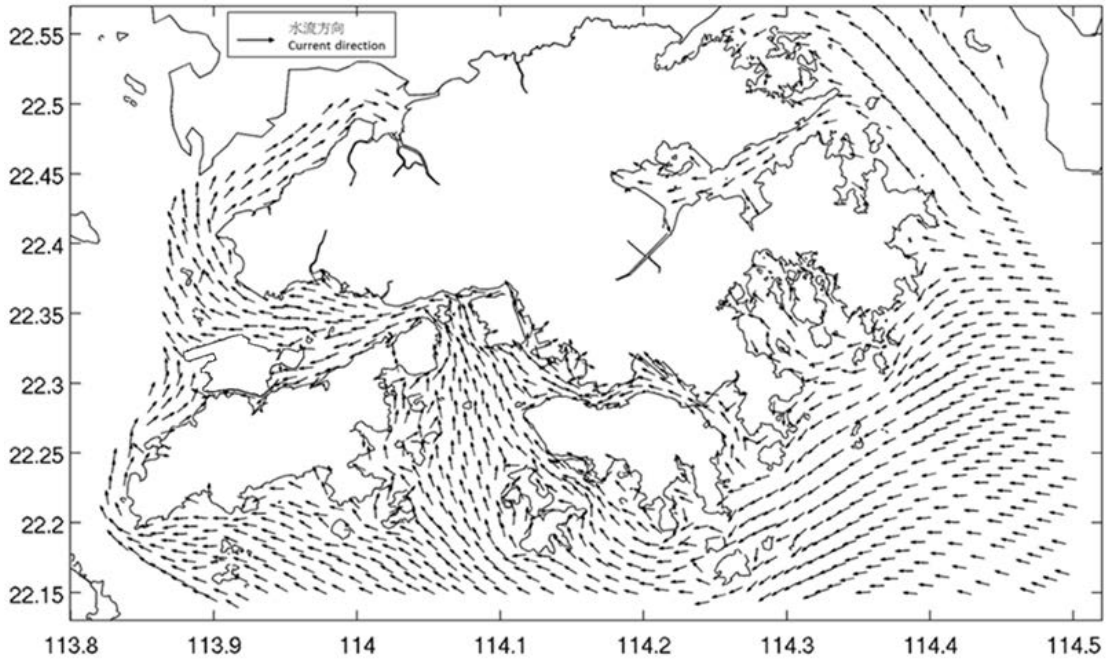


採用香港海事處海道測量部所提供的水流數據所編製

經度 (東經)
Longitude (E)

Complied by adopting tidal stream data provided by the Hydrographic Office of Hong Kong Marine Department



香港水域退潮水流趨勢

緯度 (北緯)
Latitude (N)

Trend of tidal current in Hong Kong waters during ebb tide

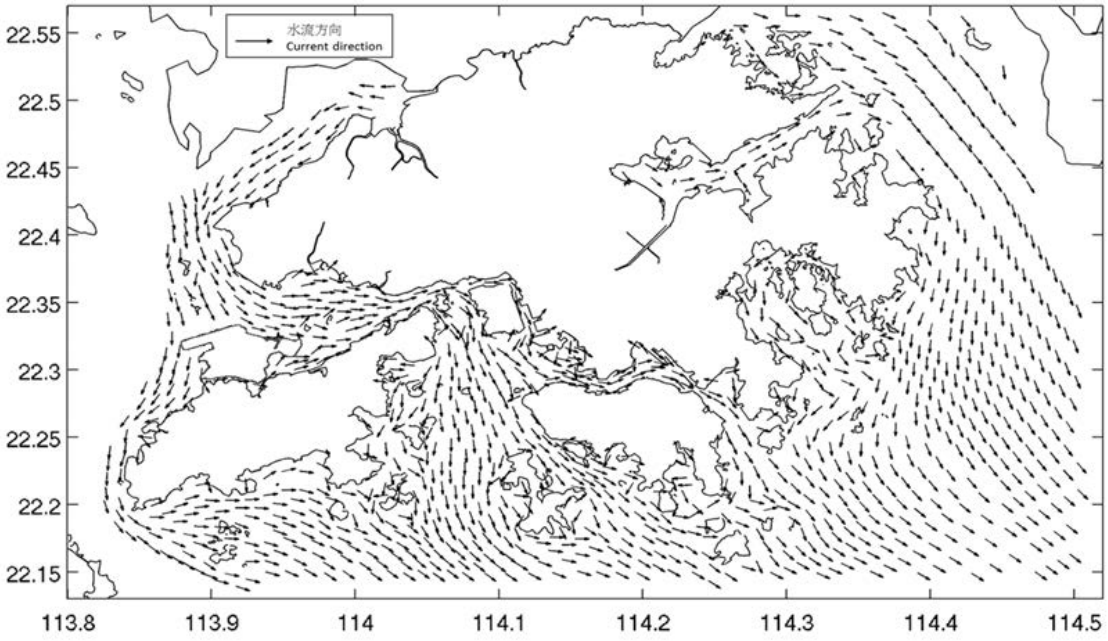


採用香港海事處海道測量部所提供的水流數據所編製

經度 (東經)
Longitude (E)

Complied by adopting tidal stream data provided by the Hydrographic Office of Hong Kong Marine Department

# 一月 JANUARY 2027

## 赤鱲角(東) CHEK LAP KOK (EAST)
## 漲潮及退潮的時間及高度
## TIMES AND HEIGHTS OF HIGH AND LOW TIDES

| 星期一 Mon | | | 星期二 Tue | | | 星期三 Wed | | | 星期四 Thu | | | 星期五 Fri | | | 星期六 Sat | | | 星期日 Sun | | |
|---|---|---|---|---|---|---|---|---|---|---|---|---|---|---|---|---|---|---|---|---|
| | 時間 TIME | 米 M | | 時間 TIME | 米 M | | 時間 TIME | 米 M | | 時間 TIME | 米 M | | 時間 TIME | 米 M | | 時間 TIME | 米 M | | 時間 TIME | 米 M |
| | | | | | | | | | | | | 1 | 0430 | 1.6 | 2 | 0037 | 1.1 | 3 | 0213 | 0.9 |
| | | | | | | | | | | | | | 1028 | 1.0 | | 0647 | 1.4 | | 0856 | 1.4 |
| | | | | | | | | | | | | | 1734 | 2.0 | | 1106 | 1.2 | | 1147 | 1.3 |
| | | | | | | | | | | | | | | | | 1813 | 2.1 | | 1847 | 2.3 |
| 4 | 0306 | 0.7 | 5 | 0346 | 0.6 | 6 | 0422 | 0.4 | 7 | 0455 | 0.4 | 8 | 0527 | 0.4 | 9 | 0557 | 0.4 | 10 | 0625 | 0.4 |
| | 1002 | 1.4 | | 1041 | 1.5 | | 1108 | 1.5 | | 1133 | 1.5 | | 1159 | 1.5 | | 1226 | 1.5 | | 1253 | 1.5 |
| | 1233 | 1.4 | | 1320 | 1.4 | | 1404 | 1.4 | | 1445 | 1.3 | ● | 1526 | 1.3 | | 1606 | 1.3 | | 1646 | 1.2 |
| | 1921 | 2.4 | | 1956 | 2.5 | | 2032 | 2.5 | | 2108 | 2.6 | | 2143 | 2.6 | | 2218 | 2.6 | | 2254 | 2.5 |
| 11 | 0651 | 0.5 | 12 | 0714 | 0.5 | 13 | 0007 | 2.3 | 14 | 0046 | 2.1 | 15 | 0128 | 1.9 | 16 | 0223 | 1.7 | 17 | 0415 | 1.4 |
| | 1319 | 1.6 | | 1345 | 1.6 | | 0737 | 0.6 | | 0801 | 0.7 | | 0826 | 0.8 | | 0854 | 1.0 | | 0925 | 1.1 |
| | 1728 | 1.2 | | 1813 | 1.2 | | 1412 | 1.6 | | 1443 | 1.7 | | 1518 | 1.8 | ) | 1558 | 1.9 | | 1645 | 2.1 |
| | 2330 | 2.4 | | | | | 1904 | 1.2 | | 2008 | 1.2 | | 2132 | 1.2 | | 2257 | 1.1 | | | |
| 18 | 0032 | 0.9 | 19 | 0156 | 0.6 | 20 | 0300 | 0.4 | 21 | 0351 | 0.2 | 22 | 0439 | 0.0 | 23 | 0523 | 0.0 | 24 | 0604 | 0.1 |
| | 0715 | 1.3 | | 1836 | 2.5 | | 1006 | 1.4 | | 1044 | 1.5 | | 1119 | 1.5 | | 1153 | 1.6 | | 1227 | 1.7 |
| | 1004 | 1.2 | | | | | 1243 | 1.4 | | 1358 | 1.3 | ○ | 1459 | 1.2 | | 1554 | 1.1 | | 1646 | 1.1 |
| | 1739 | 2.3 | | | | | 1933 | 2.6 | | 2029 | 2.8 | | 2122 | 2.9 | | 2214 | 2.8 | | 2304 | 2.7 |
| 25 | 0641 | 0.2 | 26 | 0715 | 0.4 | 27 | 0035 | 2.3 | 28 | 0116 | 2.0 | 29 | 0159 | 1.6 | 30 | 0337 | 1.3 | 31 | 0021 | 1.0 |
| | 1300 | 1.7 | | 1332 | 1.8 | | 0744 | 0.6 | | 0808 | 0.8 | | 0826 | 0.9 | | 0838 | 1.1 | | 1651 | 2.1 |
| | 1738 | 1.0 | | 1831 | 1.0 | | 1403 | 1.9 | | 1434 | 1.9 | ( | 1507 | 2.0 | | 1552 | 2.0 | | | |
| | 2351 | 2.5 | | | | | 1930 | 1.0 | | 2041 | 1.1 | | 2207 | 1.1 | | | | | | |



# 二月 FEBRUARY 2027

## 赤鱲角(東) CHEK LAP KOK (EAST)
## 漲潮及退潮的時間及高度
## TIMES AND HEIGHTS OF HIGH AND LOW TIDES

| 星期一 Mon | | | 星期二 Tue | | | 星期三 Wed | | | 星期四 Thu | | | 星期五 Fri | | | 星期六 Sat | | | 星期日 Sun | | |
|---|---|---|---|---|---|---|---|---|---|---|---|---|---|---|---|---|---|---|---|---|
| | 時間 TIME | 米 M | | 時間 TIME | 米 M | | 時間 TIME | 米 M | | 時間 TIME | 米 M | | 時間 TIME | 米 M | | 時間 TIME | 米 M | | 時間 TIME | 米 M |
| 1 | 0223 | 0.8 | 2 | 0306 | 0.6 | 3 | 0338 | 0.5 | 4 | 0408 | 0.4 | 5 | 0436 | 0.4 | 6 | 0502 | 0.4 | 7 | 0527 | 0.4 |
| | 1757 | 2.1 | | 1853 | 2.2 | | 1940 | 2.3 | | 1054 | 1.5 | | 1107 | 1.5 | | 1124 | 1.5 | | 1143 | 1.6 |
| | | | | | | | | | | 1400 | 1.3 | | 1447 | 1.2 | ● | 1529 | 1.1 | | 1609 | 1.1 |
| | | | | | | | | | | 2022 | 2.4 | | 2100 | 2.4 | | 2138 | 2.5 | | 2214 | 2.5 |
| 8 | 0550 | 0.4 | 9 | 0608 | 0.5 | 10 | 0625 | 0.6 | 11 | 0004 | 2.2 | 12 | 0042 | 2.0 | 13 | 0126 | 1.7 | 14 | 0226 | 1.5 |
| | 1200 | 1.6 | | 1213 | 1.7 | | 1226 | 1.8 | | 0644 | 0.6 | | 0705 | 0.8 | | 0727 | 0.9 | | 0749 | 1.0 |
| | 1649 | 1.0 | | 1730 | 0.9 | | 1812 | 0.9 | | 1246 | 1.9 | | 1310 | 1.9 | | 1341 | 2.0 | ) | 1422 | 2.1 |
| | 2250 | 2.4 | | 2327 | 2.3 | | | | | 1859 | 0.9 | | 1956 | 0.9 | | 2108 | 0.9 | | 2232 | 0.8 |
| 15 | 0448 | 1.2 | 16 | 0015 | 0.7 | 17 | 0149 | 0.5 | 18 | 0248 | 0.3 | 19 | 0336 | 0.2 | 20 | 0418 | 0.1 | 21 | 0456 | 0.1 |
| | 0804 | 1.2 | | 1659 | 2.3 | | 1824 | 2.4 | | 1003 | 1.5 | | 1023 | 1.6 | | 1048 | 1.6 | | 1113 | 1.7 |
| | 1526 | 2.2 | | | | | | | | 1256 | 1.4 | | 1410 | 1.2 | | 1508 | 1.1 | ○ | 1600 | 0.9 |
| | | | | | | | | | | 1933 | 2.5 | | 2032 | 2.6 | | 2126 | 2.7 | | 2218 | 2.6 |
| 22 | 0530 | 0.2 | 23 | 0600 | 0.4 | 24 | 0625 | 0.6 | 25 | 0032 | 2.0 | 26 | 0114 | 1.8 | 27 | 0206 | 1.5 | 28 | 0357 | 1.3 |
| | 1137 | 1.8 | | 1157 | 1.9 | | 1216 | 2.0 | | 0643 | 0.7 | | 0700 | 0.9 | | 0715 | 1.1 | | 0713 | 1.2 |
| | 1649 | 0.8 | | 1737 | 0.7 | | 1825 | 0.7 | | 1239 | 2.1 | | 1307 | 2.1 | | 1340 | 2.1 | ( | 1424 | 2.1 |
| | 2306 | 2.5 | | 2350 | 2.3 | | | | | 1916 | 0.8 | | 2016 | 0.8 | | 2129 | 0.9 | | 2316 | 0.9 |

## 三月 MARCH 2027

## 赤鱲角(東) CHEK LAP KOK (EAST)
## 漲潮及退潮的時間及高度
## TIMES AND HEIGHTS OF HIGH AND LOW TIDES

| 星期一 Mon | 星期二 Tue | 星期三 Wed | 星期四 Thu | 星期五 Fri | 星期六 Sat | 星期日 Sun |
|---|---|---|---|---|---|---|
| 時間 TIME 米 M | 時間 TIME 米 M | 時間 TIME 米 M | 時間 TIME 米 M | 時間 TIME 米 M | 時間 TIME 米 M | 時間 TIME 米 M |
| **1** 1529 2.0 | **2** 0138 0.8<br>1656 2.0 | **3** 0229 0.6<br>1822 2.1 | **4** 0303 0.5<br>1012 1.5<br>1311 1.4<br>1921 2.2 | **5** 0331 0.5<br>1015 1.5<br>1406 1.3<br>2008 2.2 | **6** 0356 0.5<br>1022 1.6<br>1450 1.1<br>2050 2.3 | **7** 0420 0.5<br>1034 1.7<br>1529 1.0<br>2130 2.3 |
| **8** 0442 0.5<br>1047 1.7<br>● 1608 0.8<br>2208 2.3 | **9** 0500 0.6<br>1058 1.9<br>1646 0.7<br>2247 2.3 | **10** 0517 0.6<br>1111 2.0<br>1726 0.6<br>2327 2.1 | **11** 0536 0.7<br>1131 2.1<br>1808 0.6 | **12** 0008 2.0<br>0558 0.8<br>1155 2.2<br>1855 0.6 | **13** 0053 1.8<br>0621 0.9<br>1222 2.3<br>1952 0.6 | **14** 0153 1.6<br>0643 1.1<br>1255 2.3<br>2102 0.6 |
| **15** 0328 1.4<br>0700 1.2<br>1338 2.3<br>2222 0.6 | **16** 1446 2.2<br>2359 0.5<br>☽ | **17** 1649 2.2 | **18** 0124 0.4<br>1825 2.3 | **19** 0219 0.3<br>0925 1.6<br>1316 1.3<br>1935 2.4 | **20** 0304 0.3<br>0943 1.7<br>1419 1.1<br>2034 2.5 | **21** 0342 0.3<br>1002 1.8<br>1512 0.9<br>2128 2.4 |
| **22** 0415 0.4<br>1018 2.0<br>○ 1601 0.7<br>2219 2.4 | **23** 0444 0.5<br>1034 2.1<br>1647 0.6<br>2308 2.2 | **24** 0509 0.7<br>1055 2.2<br>1733 0.5<br>2356 2.0 | **25** 0529 0.8<br>1120 2.3<br>1818 0.5 | **26** 0043 1.8<br>0549 1.0<br>1148 2.3<br>1906 0.6 | **27** 0133 1.6<br>0609 1.1<br>1217 2.3<br>1959 0.6 | **28** 0234 1.4<br>0625 1.2<br>1250 2.3<br>2102 0.7 |
| **29** 1329 2.2<br>2219 0.8 | **30** 1430 2.1<br>◐ | **31** 0005 0.7<br>1602 2.0 | | | | |

3

## 四月 APRIL 2027

## 赤鱲角(東) CHEK LAP KOK (EAST)
## 漲潮及退潮的時間及高度
## TIMES AND HEIGHTS OF HIGH AND LOW TIDES

| 星期一 Mon | 星期二 Tue | 星期三 Wed | 星期四 Thu | 星期五 Fri | 星期六 Sat | 星期日 Sun |
|---|---|---|---|---|---|---|
| 時間 TIME 米 M | 時間 TIME 米 M | 時間 TIME 米 M | 時間 TIME 米 M | 時間 TIME 米 M | 時間 TIME 米 M | 時間 TIME 米 M |
| | | | **1** 0115 0.7<br>1733 2.0 | **2** 0158 0.6<br>0921 1.6<br>1308 1.4<br>1847 2.0 | **3** 0232 0.6<br>0918 1.7<br>1359 1.2<br>1943 2.1 | **4** 0259 0.6<br>0925 1.8<br>1441 1.0<br>2031 2.1 |
| **5** 0323 0.7<br>0937 1.9<br>1520 0.8<br>2117 2.1 | **6** 0344 0.7<br>0948 2.0<br>1559 0.7<br>2202 2.1 | **7** 0404 0.8<br>1003 2.2<br>● 1639 0.5<br>2248 2.0 | **8** 0427 0.8<br>1024 2.3<br>1721 0.4<br>2336 1.9 | **9** 0452 0.9<br>1050 2.4<br>1806 0.4 | **10** 0028 1.8<br>0518 1.0<br>1119 2.5<br>1857 0.3 | **11** 0128 1.6<br>0545 1.1<br>1152 2.5<br>1957 0.4 |
| **12** 0237 1.5<br>0611 1.2<br>1232 2.5<br>2103 0.4 | **13** 1324 2.4<br>2215 0.4 | **14** 1445 2.3<br>2332 0.5<br>☽ | **15** 1654 2.2 | **16** 0042 0.4<br>0814 1.7<br>1206 1.4<br>1822 2.2 | **17** 0135 0.5<br>0834 1.8<br>1320 1.2<br>1931 2.2 | **18** 0218 0.5<br>0851 1.9<br>1418 0.9<br>2031 2.2 |
| **19** 0254 0.6<br>0905 2.1<br>1510 0.7<br>2129 2.1 | **20** 0325 0.7<br>0921 2.2<br>1559 0.5<br>2224 2.0 | **21** 0352 0.8<br>0944 2.4<br>○ 1645 0.4<br>2316 1.9 | **22** 0417 1.0<br>1011 2.5<br>1730 0.4 | **23** 0005 1.8<br>0441 1.1<br>1040 2.5<br>1815 0.4 | **24** 0052 1.7<br>0506 1.2<br>1111 2.5<br>1900 0.4 | **25** 0141 1.5<br>0530 1.2<br>1142 2.4<br>1948 0.5 |
| **26** 0237 1.5<br>0548 1.3<br>1216 2.4<br>2040 0.6 | **27** 1255 2.2<br>2137 0.6 | **28** 1348 2.1<br>2241 0.7 | **29** 1510 2.0<br>2347 0.7<br>◐ | **30** 0812 1.6<br>1109 1.5<br>1637 1.9 | | |

4

# 五月 MAY 2027

## 赤鱲角(東) CHEK LAP KOK (EAST)
## 漲潮及退潮的時間及高度
## TIMES AND HEIGHTS OF HIGH AND LOW TIDES

| 星期一 Mon | | | 星期二 Tue | | | 星期三 Wed | | | 星期四 Thu | | | 星期五 Fri | | | 星期六 Sat | | | 星期日 Sun | | |
|---|---|---|---|---|---|---|---|---|---|---|---|---|---|---|---|---|---|---|---|---|
| | 時間 TIME | 米 M | | 時間 TIME | 米 M | | 時間 TIME | 米 M | | 時間 TIME | 米 M | | 時間 TIME | 米 M | | 時間 TIME | 米 M | | 時間 TIME | 米 M |
| 31 | 0701 | 1.9 | | | | | | | | | | | | | 1 | 0039 | 0.7 | 2 | 0118 | 0.7 |
| | 1304 | 1.1 | | | | | | | | | | | | | | 0802 | 1.7 | | 0811 | 1.8 |
| | 1828 | 1.6 | | | | | | | | | | | | | | 1242 | 1.4 | | 1337 | 1.2 |
| | | | | | | | | | | | | | | | | 1756 | 1.9 | | 1907 | 1.9 |
| 3 | 0149 | 0.8 | 4 | 0216 | 0.8 | 5 | 0243 | 0.9 | 6 | 0311 | 1.0 | 7 | 0342 | 1.0 | 8 | 0413 | 1.1 | 9 | 0048 | 1.6 |
| | 0824 | 1.9 | | 0836 | 2.1 | | 0852 | 2.3 | | 0916 | 2.4 | | 0946 | 2.6 | | 1019 | 2.7 | | 0446 | 1.2 |
| | 1422 | 0.9 | | 1504 | 0.7 | | 1547 | 0.5 | ● | 1631 | 0.3 | | 1718 | 0.2 | | 1809 | 0.2 | | 1057 | 2.7 |
| | 2008 | 1.9 | | 2104 | 1.9 | | 2159 | 1.8 | | 2256 | 1.8 | | 2352 | 1.7 | | | | | 1904 | 0.2 |
| 10 | 0145 | 1.6 | 11 | 0247 | 1.5 | 12 | 0403 | 1.5 | 13 | 0549 | 1.6 | 14 | 0637 | 1.7 | 15 | 0710 | 1.8 | 16 | 0043 | 0.7 |
| | 0521 | 1.3 | | 0602 | 1.3 | | 0655 | 1.4 | | 0820 | 1.5 | | 1032 | 1.4 | | 1202 | 1.3 | | 0734 | 1.9 |
| | 1140 | 2.7 | | 1229 | 2.6 | | 1330 | 2.4 | ◗ | 1505 | 2.2 | | 1646 | 2.1 | | 1809 | 2.0 | | 1315 | 1.0 |
| | 2000 | 0.2 | | 2057 | 0.3 | | 2156 | 0.4 | | 2257 | 0.4 | | 2353 | 0.5 | | | | | 1923 | 1.9 |
| 17 | 0125 | 0.8 | 18 | 0201 | 0.9 | 19 | 0234 | 1.0 | 20 | 0304 | 1.1 | 21 | 0333 | 1.2 | 22 | 0008 | 1.6 | 23 | 0050 | 1.6 |
| | 0753 | 2.1 | | 0813 | 2.2 | | 0837 | 2.4 | | 0906 | 2.5 | | 0937 | 2.6 | | 0402 | 1.2 | | 0432 | 1.3 |
| | 1416 | 0.8 | | 1510 | 0.6 | | 1600 | 0.5 | ○ | 1646 | 0.4 | | 1730 | 0.3 | | 1010 | 2.6 | | 1044 | 2.5 |
| | 2034 | 1.8 | | 2140 | 1.7 | | 2236 | 1.7 | | 2324 | 1.6 | | | | | 1813 | 0.3 | | 1854 | 0.4 |
| 24 | 0134 | 1.5 | 25 | 0222 | 1.5 | 26 | 1235 | 2.3 | 27 | 1322 | 2.1 | 28 | 0550 | 1.6 | 29 | 0620 | 1.7 | 30 | 0643 | 1.8 |
| | 0503 | 1.3 | | 0534 | 1.4 | | 2057 | 0.5 | | 2140 | 0.6 | | 0845 | 1.5 | | 1028 | 1.4 | | 1155 | 1.3 |
| | 1119 | 2.5 | | 1155 | 2.4 | | | | | | | ◖ | 1422 | 2.0 | | 1543 | 1.8 | | 1704 | 1.7 |
| | 1935 | 0.4 | | 2016 | 0.5 | | | | | | | | 2223 | 0.7 | | 2307 | 0.8 | | 2349 | 0.8 |



# 六月 JUNE 2027

## 赤鱲角(東) CHEK LAP KOK (EAST)
## 漲潮及退潮的時間及高度
## TIMES AND HEIGHTS OF HIGH AND LOW TIDES

| 星期一 Mon | | | 星期二 Tue | | | 星期三 Wed | | | 星期四 Thu | | | 星期五 Fri | | | 星期六 Sat | | | 星期日 Sun | | |
|---|---|---|---|---|---|---|---|---|---|---|---|---|---|---|---|---|---|---|---|---|
| | 時間 TIME | 米 M | | 時間 TIME | 米 M | | 時間 TIME | 米 M | | 時間 TIME | 米 M | | 時間 TIME | 米 M | | 時間 TIME | 米 M | | 時間 TIME | 米 M |
| | | | 1 | 0029 | 0.9 | 2 | 0108 | 1.0 | 3 | 0146 | 1.1 | 4 | 0224 | 1.1 | 5 | 0304 | 1.2 | 6 | 0345 | 1.2 |
| | | | | 0716 | 2.1 | | 0736 | 2.2 | | 0804 | 2.4 | | 0839 | 2.6 | | 0918 | 2.8 | | 1002 | 2.8 |
| | | | | 1358 | 0.8 | | 1448 | 0.6 | | 1537 | 0.4 | | 1627 | 0.2 | ● | 1719 | 0.1 | | 1811 | 0.0 |
| | | | | 1950 | 1.6 | | 2101 | 1.6 | | 2207 | 1.6 | | 2306 | 1.6 | | 2359 | 1.6 | | | |
| 7 | 0050 | 1.6 | 8 | 0139 | 1.6 | 9 | 0230 | 1.6 | 10 | 0323 | 1.6 | 11 | 0419 | 1.7 | 12 | 0513 | 1.8 | 13 | 0556 | 1.9 |
| | 0430 | 1.2 | | 0518 | 1.3 | | 0612 | 1.3 | | 0718 | 1.3 | | 0851 | 1.3 | | 1023 | 1.2 | | 1149 | 1.1 |
| | 1049 | 2.8 | | 1140 | 2.7 | | 1235 | 2.6 | | 1339 | 2.4 | ◗ | 1503 | 2.1 | | 1627 | 1.9 | | 1755 | 1.7 |
| | 1901 | 0.0 | | 1950 | 0.1 | | 2038 | 0.2 | | 2126 | 0.4 | | 2213 | 0.5 | | 2300 | 0.7 | | 2346 | 0.9 |
| 14 | 0631 | 2.1 | 15 | 0029 | 1.0 | 16 | 0109 | 1.1 | 17 | 0147 | 1.2 | 18 | 0223 | 1.2 | 19 | 0300 | 1.2 | 20 | 0001 | 1.5 |
| | 1310 | 0.9 | | 0701 | 2.2 | | 0731 | 2.3 | | 0803 | 2.4 | | 0838 | 2.5 | | 0914 | 2.5 | | 0336 | 1.3 |
| | 1929 | 1.5 | | 1419 | 0.7 | | 1515 | 0.5 | | 1603 | 0.4 | | 1647 | 0.3 | ○ | 1727 | 0.3 | | 0951 | 2.6 |
| | | | | 2058 | 1.5 | | 2200 | 1.5 | | 2246 | 1.5 | | 2325 | 1.5 | | | | | 1804 | 0.3 |
| 21 | 0036 | 1.5 | 22 | 0112 | 1.5 | 23 | 0148 | 1.5 | 24 | 0225 | 1.5 | 25 | 0303 | 1.6 | 26 | 0342 | 1.6 | 27 | 0420 | 1.7 |
| | 0414 | 1.3 | | 0453 | 1.3 | | 0534 | 1.3 | | 0620 | 1.3 | | 0715 | 1.3 | | 0828 | 1.3 | | 0948 | 1.3 |
| | 1028 | 2.5 | | 1104 | 2.5 | | 1142 | 2.4 | | 1220 | 2.3 | | 1302 | 2.1 | | 1350 | 1.9 | ◖ | 1454 | 1.7 |
| | 1839 | 0.3 | | 1912 | 0.4 | | 1943 | 0.4 | | 2013 | 0.5 | | 2043 | 0.6 | | 2116 | 0.7 | | 2151 | 0.8 |
| 28 | 0456 | 1.8 | 29 | 0530 | 2.0 | 30 | 0605 | 2.2 | | | | | | | | | | | | |
| | 1106 | 1.2 | | 1227 | 1.0 | | 1337 | 0.7 | | | | | | | | | | | | |
| | 1622 | 1.6 | | 1804 | 1.4 | | 1956 | 1.4 | | | | | | | | | | | | |
| | 2230 | 1.0 | | 2313 | 1.1 | | | | | | | | | | | | | | | |

# 七月 JULY 2027

## 赤鱲角(東) CHEK LAP KOK (EAST)
## 漲潮及退潮的時間及高度
## TIMES AND HEIGHTS OF HIGH AND LOW TIDES

| 星期一 Mon | | 星期二 Tue | | 星期三 Wed | | 星期四 Thu | | 星期五 Fri | | 星期六 Sat | | 星期日 Sun | |
|---|---|---|---|---|---|---|---|---|---|---|---|---|---|
| 時間 TIME | 米 M | 時間 TIME | 米 M | 時間 TIME | 米 M | 時間 TIME | 米 M | 時間 TIME | 米 M | 時間 TIME | 米 M | 時間 TIME | 米 M |
| | | | | | | 1 0000 | 1.2 | 2 0052 | 1.2 | 3 0147 | 1.3 | 4 0242 | 1.3 |
| | | | | | | 0644 | 2.3 | 0728 | 2.5 | 0815 | 2.7 | 0905 | 2.8 |
| | | | | | | 1436 | 0.5 | 1531 | 0.3 | 1624 | 0.1 | ● 1713 | 0.0 |
| | | | | | | 2116 | 1.5 | 2217 | 1.5 | 2306 | 1.5 | 2350 | 1.6 |
| 5 0336 | 1.2 | 6 0032 | 1.6 | 7 0113 | 1.7 | 8 0153 | 1.7 | 9 0235 | 1.8 | 10 0317 | 1.9 | 11 0401 | 2.0 |
| 0957 | 2.9 | 0429 | 1.2 | 0523 | 1.1 | 0620 | 1.1 | 0726 | 1.1 | 0843 | 1.1 | 1003 | 1.1 |
| 1800 | 0.0 | 1049 | 2.8 | 1142 | 2.7 | 1237 | 2.5 | 1336 | 2.2 | 1443 | 1.9 | ◗ 1604 | 1.6 |
| | | 1844 | 0.0 | 1925 | 0.2 | 2005 | 0.3 | 2043 | 0.5 | 2120 | 0.7 | 2156 | 0.9 |
| 12 0445 | 2.0 | 13 0530 | 2.1 | 14 0615 | 2.2 | 15 0012 | 1.3 | 16 0108 | 1.3 | 17 0159 | 1.3 | 18 0245 | 1.3 |
| 1133 | 1.0 | 1315 | 0.8 | 1429 | 0.6 | 0700 | 2.3 | 0740 | 2.4 | 0821 | 2.5 | 0901 | 2.5 |
| 1753 | 1.4 | 2012 | 1.3 | 2133 | 1.4 | 1520 | 0.5 | 1601 | 0.4 | 1638 | 0.3 | ○ 1711 | 0.3 |
| 2234 | 1.1 | 2317 | 1.2 | | | 2218 | 1.4 | 2248 | 1.5 | 2313 | 1.5 | 2339 | 1.5 |
| 19 0328 | 1.2 | 20 0007 | 1.6 | 21 0034 | 1.6 | 22 0059 | 1.6 | 23 0122 | 1.7 | 24 0146 | 1.7 | 25 0214 | 1.8 |
| 0940 | 2.5 | 0410 | 1.2 | 0451 | 1.1 | 0533 | 1.1 | 0617 | 1.1 | 0707 | 1.1 | 0805 | 1.1 |
| 1743 | 0.3 | 1017 | 2.5 | 1054 | 2.5 | 1130 | 2.4 | 1207 | 2.2 | 1246 | 2.1 | 1330 | 1.9 |
| | | 1811 | 0.4 | 1836 | 0.4 | 1858 | 0.5 | 1920 | 0.6 | 1942 | 0.7 | 2006 | 0.8 |
| 26 0247 | 1.9 | 27 0327 | 2.0 | 28 0414 | 2.1 | 29 0509 | 2.3 | 30 0608 | 2.4 | 31 0017 | 1.4 | | |
| 0914 | 1.1 | 1030 | 1.0 | 1155 | 0.8 | 1322 | 0.6 | 1428 | 0.4 | 0709 | 2.6 | | |
| 1428 | 1.7 | ◖ 1605 | 1.4 | 1832 | 1.3 | | | 2135 | 1.5 | 1522 | 0.2 | | |
| 2031 | 1.0 | 2059 | 1.1 | 2135 | 1.2 | | | | | 2215 | 1.6 | | |



# 八月 AUGUST 2027

## 赤鱲角(東) CHEK LAP KOK (EAST)
## 漲潮及退潮的時間及高度
## TIMES AND HEIGHTS OF HIGH AND LOW TIDES

| 星期一 Mon | | 星期二 Tue | | 星期三 Wed | | 星期四 Thu | | 星期五 Fri | | 星期六 Sat | | 星期日 Sun | |
|---|---|---|---|---|---|---|---|---|---|---|---|---|---|
| 時間 TIME | 米 M | 時間 TIME | 米 M | 時間 TIME | 米 M | 時間 TIME | 米 M | 時間 TIME | 米 M | 時間 TIME | 米 M | 時間 TIME | 米 M |
| 30 0146 | 1.4 | 31 0246 | 1.2 | | | | | | | | | 1 0137 | 1.4 |
| 0805 | 2.7 | 0901 | 2.8 | | | | | | | | | 0807 | 2.7 |
| 1545 | 0.3 | 1624 | 0.3 | | | | | | | | | 1611 | 0.1 |
| 2216 | 1.8 | 2242 | 1.9 | | | | | | | | | 2250 | 1.6 |
| 2 0241 | 1.3 | 3 0338 | 1.1 | 4 0432 | 1.0 | 5 0030 | 1.9 | 6 0103 | 2.0 | 7 0134 | 2.0 | 8 0206 | 2.1 |
| 0902 | 2.8 | 0956 | 2.9 | 1049 | 2.8 | 0525 | 0.9 | 0620 | 0.9 | 0719 | 0.9 | 0826 | 0.9 |
| ● 1655 | 0.1 | 1736 | 0.1 | 1814 | 0.2 | 1141 | 2.6 | 1233 | 2.4 | 1326 | 2.1 | 1429 | 1.8 |
| 2324 | 1.7 | 2357 | 1.8 | | | 1848 | 0.4 | 1919 | 0.6 | 1945 | 0.8 | 2007 | 1.0 |
| 9 0242 | 2.2 | 10 0326 | 2.2 | 11 0424 | 2.2 | 12 0531 | 2.2 | 13 0633 | 2.3 | 14 0101 | 1.5 | 15 0159 | 1.4 |
| 0941 | 1.0 | 1114 | 0.9 | 1318 | 0.8 | 1424 | 0.6 | 1507 | 0.5 | 0725 | 2.4 | 0810 | 2.4 |
| ◗ 1554 | 1.5 | | | | | | | 2215 | 1.5 | 1542 | 0.5 | 1613 | 0.4 |
| 2027 | 1.2 | | | | | | | | | 2228 | 1.6 | 2244 | 1.6 |
| 16 0246 | 1.3 | 17 0328 | 1.2 | 18 0407 | 1.1 | 19 0447 | 1.0 | 20 0527 | 1.0 | 21 0009 | 2.0 | 22 0028 | 2.1 |
| 0851 | 2.5 | 0930 | 2.5 | 1007 | 2.5 | 1044 | 2.4 | 1121 | 2.3 | 0608 | 0.9 | 0653 | 0.9 |
| 1641 | 0.4 | ○ 1707 | 0.5 | 1730 | 0.5 | 1748 | 0.6 | 1805 | 0.7 | 1158 | 2.2 | 1239 | 2.0 |
| 2303 | 1.7 | 2322 | 1.7 | 2340 | 1.8 | 2354 | 1.9 | | | 1824 | 0.8 | 1845 | 0.9 |
| 23 0053 | 2.1 | 24 0122 | 2.2 | 25 0200 | 2.3 | 26 0256 | 2.3 | 27 0426 | 2.4 | 28 0552 | 2.5 | 29 0029 | 1.5 |
| 0746 | 0.9 | 0851 | 0.9 | 1006 | 0.9 | 1134 | 0.8 | 1308 | 0.6 | 1412 | 0.4 | 0704 | 2.6 |
| 1326 | 1.8 | 1436 | 1.6 | ◖ 1629 | 1.4 | | | | | 2128 | 1.6 | 1501 | 0.3 |
| 1907 | 1.0 | 1928 | 1.2 | 1947 | 1.3 | | | | | | | 2151 | 1.7 |

## 九月 SEPTEMBER 2027

## 赤鱲角(東) CHEK LAP KOK (EAST)
## 漲潮及退潮的時間及高度
## TIMES AND HEIGHTS OF HIGH AND LOW TIDES

| 星期一 Mon | 星期二 Tue | 星期三 Wed | 星期四 Thu | 星期五 Fri | 星期六 Sat | 星期日 Sun |
|---|---|---|---|---|---|---|
| 時間 TIME 米 M | 時間 TIME 米 M | 時間 TIME 米 M | 時間 TIME 米 M | 時間 TIME 米 M | 時間 TIME 米 M | 時間 TIME 米 M |
| | | 1 0340 1.0<br>0955 2.8<br>● 1659 0.4<br>2307 2.1 | 2 0432 0.8<br>1047 2.6<br>1731 0.5<br>2329 2.2 | 3 0522 0.8<br>1139 2.4<br>1758 0.7<br>2352 2.3 | 4 0614 0.7<br>1232 2.2<br>1820 0.9 | 5 0019 2.4<br>0708 0.8<br>1327 1.9<br>1841 1.1 |
| 6 0050 2.4<br>0809 0.8<br>1431 1.7<br>1901 1.2 | 7 0125 2.4<br>0918 0.9<br>1600 1.5<br>1915 1.4 | 8 0211 2.3<br>1044 0.9<br>☽ | 9 0316 2.3<br>1244 0.8 | 10 0444 2.2<br>1349 0.7 | 11 0607 2.3<br>1431 0.7<br>2141 1.7 | 12 0109 1.6<br>0707 2.3<br>1503 0.6<br>2150 1.8 |
| 13 0201 1.4<br>0755 2.4<br>1531 0.6<br>2200 1.8 | 14 0244 1.3<br>0838 2.4<br>1556 0.7<br>2212 1.9 | 15 0323 1.1<br>0919 2.4<br>1618 0.7<br>2226 2.0 | 16 0401 1.0<br>0958 2.4<br>◯ 1636 0.8<br>2237 2.1 | 17 0438 0.9<br>1037 2.3<br>1654 0.9<br>2251 2.2 | 18 0517 0.8<br>1116 2.2<br>1713 0.9<br>2310 2.3 | 19 0557 0.7<br>1158 2.1<br>1735 1.0<br>2334 2.4 |
| 20 0642 0.7<br>1246 1.9<br>1758 1.2 | 21 0000 2.5<br>0735 0.7<br>1348 1.7<br>1820 1.3 | 22 0031 2.5<br>0840 0.8<br>1513 1.6<br>1838 1.4 | 23 0111 2.5<br>0953 0.7<br>☾ | 24 0211 2.4<br>1116 0.7 | 25 0404 2.4<br>1240 0.6 | 26 0548 2.5<br>1340 0.5<br>2051 1.8 |
| 27 0047 1.5<br>0703 2.5<br>1426 0.5<br>2110 2.0 | 28 0153 1.3<br>0804 2.6<br>1506 0.5<br>2129 2.1 | 29 0248 1.1<br>0900 2.6<br>1542 0.6<br>2147 2.2 | 30 0339 0.8<br>0956 2.5<br>● 1613 0.7<br>2206 2.4 | | | |



## 十月 OCTOBER 2027

## 赤鱲角(東) CHEK LAP KOK (EAST)
## 漲潮及退潮的時間及高度
## TIMES AND HEIGHTS OF HIGH AND LOW TIDES

| 星期一 Mon | 星期二 Tue | 星期三 Wed | 星期四 Thu | 星期五 Fri | 星期六 Sat | 星期日 Sun |
|---|---|---|---|---|---|---|
| 時間 TIME 米 M | 時間 TIME 米 M | 時間 TIME 米 M | 時間 TIME 米 M | 時間 TIME 米 M | 時間 TIME 米 M | 時間 TIME 米 M |
| | | | | 1 0429 0.7<br>1051 2.4<br>1640 0.9<br>2230 2.5 | 2 0518 0.6<br>1146 2.2<br>1705 1.0<br>2258 2.6 | 3 0607 0.6<br>1239 2.0<br>1728 1.2<br>2328 2.7 |
| 4 0658 0.7<br>1334 1.8<br>1751 1.3 | 5 0000 2.6<br>0753 0.7<br>1436 1.7<br>1811 1.5 | 6 0034 2.5<br>0854 0.8 | 7 0115 2.4<br>1005 0.9<br>☽ | 8 0214 2.3<br>1134 0.9 | 9 0347 2.2<br>1244 0.9<br>2052 1.8<br>2346 1.8 | 10 0522 2.2<br>1331 0.8<br>2055 1.9 |
| 11 0105 1.6<br>0637 2.2<br>1405 0.8<br>2057 2.0 | 12 0153 1.4<br>0733 2.2<br>1434 0.9<br>2104 2.0 | 13 0234 1.2<br>0821 2.2<br>1458 0.9<br>2116 2.2 | 14 0312 1.0<br>0906 2.2<br>1519 1.0<br>2127 2.3 | 15 0350 0.9<br>0950 2.2<br>◯ 1539 1.1<br>2141 2.4 | 16 0428 0.7<br>1036 2.1<br>1601 1.1<br>2201 2.6 | 17 0507 0.6<br>1123 2.0<br>1626 1.2<br>2225 2.7 |
| 18 0550 0.6<br>1214 1.9<br>1652 1.3<br>2253 2.7 | 19 0638 0.6<br>1312 1.8<br>1718 1.4<br>2324 2.8 | 20 0733 0.6<br>1417 1.7<br>1743 1.5 | 21 0001 2.7<br>0835 0.6 | 22 0048 2.6<br>0941 0.6 | 23 0154 2.5<br>1051 0.7<br>☾ | 24 0400 2.4<br>1159 0.7<br>1941 1.9<br>2331 1.7 |
| 25 0542 2.3<br>1255 0.7<br>2002 2.0 | 26 0052 1.4<br>0700 2.3<br>1341 0.7<br>2021 2.2 | 27 0154 1.2<br>0804 2.3<br>1419 0.8<br>2036 2.3 | 28 0248 0.9<br>0907 2.2<br>1453 1.0<br>2054 2.5 | 29 0340 0.7<br>1008 2.1<br>● 1524 1.1<br>2119 2.7 | 30 0429 0.6<br>1105 2.0<br>1552 1.2<br>2147 2.8 | 31 0517 0.5<br>1156 1.9<br>1619 1.3<br>2218 2.8 |

# 十一月 NOVEMBER 2027

# 赤鱲角(東) CHEK LAP KOK (EAST)

## 漲潮及退潮的時間及高度

## TIMES AND HEIGHTS OF HIGH AND LOW TIDES

| 星期一 Mon | | | 星期二 Tue | | | 星期三 Wed | | | 星期四 Thu | | | 星期五 Fri | | | 星期六 Sat | | | 星期日 Sun | | |
|---|---|---|---|---|---|---|---|---|---|---|---|---|---|---|---|---|---|---|---|---|
| | 時間 TIME | 米 M | | 時間 TIME | 米 M | | 時間 TIME | 米 M | | 時間 TIME | 米 M | | 時間 TIME | 米 M | | 時間 TIME | 米 M | | 時間 TIME | 米 M |
| 1 | 0604 | 0.5 | 2 | 0651 | 0.6 | 3 | 0739 | 0.6 | 4 | 0828 | 0.7 | 5 | 0034 | 2.5 | 6 | 0121 | 2.3 | 7 | 0233 | 2.1 |
| | 1245 | 1.8 | | 1335 | 1.7 | | 1431 | 1.7 | | | | | 0921 | 0.8 | | 1019 | 0.9 | | 1120 | 0.9 |
| | 1645 | 1.4 | | 1711 | 1.5 | | 1732 | 1.6 | | | | | | | ◗ | | | | 1951 | 1.9 |
| | 2250 | 2.8 | | 2323 | 2.7 | | 2357 | 2.6 | | | | | | | | | | | 2312 | 1.8 |
| 8 | 0410 | 2.0 | 9 | 0042 | 1.6 | 10 | 0135 | 1.4 | 11 | 0218 | 1.1 | 12 | 0258 | 0.9 | 13 | 0338 | 0.7 | 14 | 0419 | 0.6 |
| | 1212 | 1.0 | | 0539 | 1.9 | | 0659 | 1.9 | | 0801 | 1.9 | | 0857 | 1.9 | | 0950 | 1.9 | | 1044 | 1.9 |
| | 1948 | 1.9 | | 1252 | 1.0 | | 1323 | 1.1 | | 1349 | 1.1 | | 1415 | 1.2 | | 1443 | 1.2 | ○ | 1513 | 1.3 |
| | | | | 1955 | 2.0 | | 2007 | 2.2 | | 2018 | 2.3 | | 2031 | 2.5 | | 2053 | 2.6 | | 2120 | 2.8 |
| 15 | 0503 | 0.4 | 16 | 0550 | 0.4 | 17 | 0640 | 0.4 | 18 | 0732 | 0.4 | 19 | 0826 | 0.5 | 20 | 0046 | 2.6 | 21 | 0152 | 2.4 |
| | 1137 | 1.8 | | 1230 | 1.8 | | 1323 | 1.7 | | 1420 | 1.7 | | 1525 | 1.7 | | 0921 | 0.5 | | 1017 | 0.6 |
| | 1545 | 1.4 | | 1617 | 1.4 | | 1652 | 1.5 | | 1732 | 1.5 | | 1823 | 1.6 | | 1701 | 1.7 | ◖ | 1803 | 1.8 |
| | 2153 | 2.9 | | 2228 | 2.9 | | 2308 | 2.9 | | 2353 | 2.8 | | | | | 1935 | 1.7 | | 2147 | 1.7 |
| 22 | 0348 | 2.2 | 23 | 0529 | 2.1 | 24 | 0049 | 1.3 | 25 | 0156 | 1.0 | 26 | 0254 | 0.8 | 27 | 0346 | 0.6 | 28 | 0434 | 0.5 |
| | 1112 | 0.7 | | 1204 | 0.9 | | 0657 | 1.9 | | 0819 | 1.9 | | 0932 | 1.8 | | 1029 | 1.8 | | 1117 | 1.7 |
| | 1839 | 2.0 | | 1906 | 2.1 | | 1249 | 1.0 | | 1329 | 1.1 | | 1405 | 1.2 | | 1438 | 1.3 | ● | 1510 | 1.4 |
| | 2327 | 1.5 | | | | | 1928 | 2.3 | | 1949 | 2.4 | | 2014 | 2.6 | | 2043 | 2.7 | | 2116 | 2.8 |
| 29 | 0519 | 0.4 | 30 | 0602 | 0.4 | | | | | | | | | | | | | | | |
| | 1200 | 1.7 | | 1241 | 1.7 | | | | | | | | | | | | | | | |
| | 1541 | 1.4 | | 1613 | 1.4 | | | | | | | | | | | | | | | |
| | 2150 | 2.8 | | 2225 | 2.7 | | | | | | | | | | | | | | | |



# 十二月 DECEMBER 2027

# 赤鱲角(東) CHEK LAP KOK (EAST)

## 漲潮及退潮的時間及高度

## TIMES AND HEIGHTS OF HIGH AND LOW TIDES

| 星期一 Mon | | | 星期二 Tue | | | 星期三 Wed | | | 星期四 Thu | | | 星期五 Fri | | | 星期六 Sat | | | 星期日 Sun | | |
|---|---|---|---|---|---|---|---|---|---|---|---|---|---|---|---|---|---|---|---|---|
| | 時間 TIME | 米 M | | 時間 TIME | 米 M | | 時間 TIME | 米 M | | 時間 TIME | 米 M | | 時間 TIME | 米 M | | 時間 TIME | 米 M | | 時間 TIME | 米 M |
| | | | | | | 1 | 0642 | 0.5 | 2 | 0721 | 0.5 | 3 | 0759 | 0.6 | 4 | 0010 | 2.4 | 5 | 0049 | 2.3 |
| | | | | | | | 1324 | 1.7 | | 1410 | 1.6 | | | | | 0836 | 0.7 | | 0913 | 0.8 |
| | | | | | | | 1645 | 1.5 | | 1717 | 1.5 | | | | | | | | | |
| | | | | | | | 2259 | 2.7 | | 2334 | 2.6 | | | | | | | | | |
| 6 | 0135 | 2.1 | 7 | 0243 | 1.9 | 8 | 0424 | 1.7 | 9 | 0108 | 1.3 | 10 | 0200 | 1.0 | 11 | 0245 | 0.8 | 12 | 0330 | 0.6 |
| | 0950 | 0.9 | | 1029 | 1.0 | | 1109 | 1.1 | | 0608 | 1.6 | | 0749 | 1.6 | | 0859 | 1.6 | | 1001 | 1.6 |
| ◗ | 1808 | 1.8 | | 1830 | 1.9 | | 1848 | 2.0 | | 1150 | 1.2 | | 1230 | 1.2 | | 1311 | 1.3 | | 1351 | 1.3 |
| | 2208 | 1.6 | | 2353 | 1.5 | | | | | 1900 | 2.2 | | 1917 | 2.3 | | 1943 | 2.5 | | 2016 | 2.7 |
| 13 | 0415 | 0.4 | 14 | 0502 | 0.3 | 15 | 0549 | 0.2 | 16 | 0635 | 0.2 | 17 | 0721 | 0.2 | 18 | 0805 | 0.3 | 19 | 0048 | 2.5 |
| | 1054 | 1.6 | | 1142 | 1.7 | | 1227 | 1.7 | | 1313 | 1.7 | | 1359 | 1.7 | | 1447 | 1.7 | | 0849 | 0.5 |
| | 1433 | 1.4 | ○ | 1516 | 1.4 | | 1601 | 1.4 | | 1650 | 1.4 | | 1742 | 1.4 | | 1841 | 1.4 | | 1538 | 1.8 |
| | 2054 | 2.8 | | 2136 | 2.9 | | 2221 | 2.9 | | 2308 | 2.8 | | 2357 | 2.7 | | | | | 1957 | 1.4 |
| 20 | 0146 | 2.2 | 21 | 0319 | 1.9 | 22 | 0513 | 1.7 | 23 | 0049 | 1.1 | 24 | 0211 | 0.8 | 25 | 0309 | 0.6 | 26 | 0356 | 0.5 |
| | 0934 | 0.6 | | 1019 | 0.8 | | 1105 | 1.0 | | 0718 | 1.5 | | 0859 | 1.5 | | 1003 | 1.5 | | 1048 | 1.5 |
| ◖ | 1631 | 1.9 | | 1720 | 2.0 | | 1802 | 2.1 | | 1152 | 1.2 | | 1237 | 1.3 | | 1320 | 1.3 | | 1402 | 1.4 |
| | 2139 | 1.4 | | 2312 | 1.3 | | | | | 1838 | 2.3 | | 1911 | 2.4 | | 1945 | 2.5 | | 2021 | 2.6 |
| 27 | 0438 | 0.4 | 28 | 0516 | 0.3 | 29 | 0552 | 0.4 | 30 | 0625 | 0.4 | 31 | 0655 | 0.5 | | | | | | |
| | 1122 | 1.5 | | 1153 | 1.6 | | 1224 | 1.6 | | 1257 | 1.6 | | 1329 | 1.6 | | | | | | |
| | 1441 | 1.4 | ● | 1520 | 1.4 | | 1559 | 1.3 | | 1638 | 1.3 | | 1718 | 1.3 | | | | | | |
| | 2058 | 2.7 | | 2136 | 2.7 | | 2212 | 2.6 | | 2248 | 2.6 | | 2322 | 2.5 | | | | | | |

# 一月 JANUARY 2027

## 長洲 CHEUNG CHAU
## 漲潮及退潮的時間及高度
## TIMES AND HEIGHTS OF HIGH AND LOW TIDES

| 星期一 Mon | 星期二 Tue | 星期三 Wed | 星期四 Thu | 星期五 Fri | 星期六 Sat | 星期日 Sun |
|---|---|---|---|---|---|---|
| 時間 TIME / 米 M | 時間 TIME / 米 M | 時間 TIME / 米 M | 時間 TIME / 米 M | 時間 TIME / 米 M | 時間 TIME / 米 M | 時間 TIME / 米 M |
| | | | | **1** 0424 1.5<br>0926 1.1<br>1712 2.0<br>2358 1.2 | **2** 0605 1.4<br>1000 1.2<br>1752 2.1 | **3** 0159 1.0<br>1825 2.2 |
| **4** 0230 0.8<br>1853 2.3 | **5** 0302 0.6<br>1921 2.3 | **6** 0335 0.5<br>1952 2.4 | **7** 0407 0.5<br>1103 1.4<br>1346 1.3<br>2026 2.4 | **8** 0438 0.4<br>1132 1.4<br>● 1435 1.3<br>2101 2.4 | **9** 0506 0.4<br>1201 1.4<br>1520 1.3<br>2136 2.4 | **10** 0532 0.5<br>1230 1.4<br>1603 1.3<br>2211 2.4 |
| **11** 0556 0.5<br>1259 1.5<br>1646 1.2<br>2244 2.3 | **12** 0620 0.6<br>1326 1.5<br>1731 1.2<br>2318 2.2 | **13** 0646 0.7<br>1357 1.6<br>1820 1.3<br>2354 2.0 | **14** 0712 0.8<br>1434 1.7<br>1916 1.3 | **15** 0034 1.8<br>0738 0.9<br>1513 1.7<br>2034 1.3 | **16** 0122 1.6<br>0805 1.0<br>◗ 1553 1.9<br>2215 1.1 | **17** 0412 1.4<br>0834 1.1<br>1632 2.0<br>2347 1.0 |
| **18** 1714 2.2 | **19** 0114 0.7<br>1800 2.3 | **20** 0211 0.4<br>1855 2.5 | **21** 0259 0.3<br>1016 1.4<br>1250 1.3<br>1955 2.6 | **22** 0344 0.1<br>1050 1.5<br>◯ 1410 1.3<br>2054 2.7 | **23** 0426 0.1<br>1125 1.5<br>1509 1.2<br>2148 2.7 | **24** 0505 0.2<br>1158 1.5<br>1602 1.1<br>2240 2.6 |
| **25** 0541 0.3<br>1232 1.6<br>1651 1.0<br>2329 2.4 | **26** 0613 0.5<br>1305 1.7<br>1741 1.0 | **27** 0015 2.1<br>0643 0.7<br>1338 1.8<br>1832 1.1 | **28** 0059 1.9<br>0710 0.8<br>1411 1.8<br>1933 1.1 | **29** 0149 1.6<br>0734 1.0<br>◖ 1448 1.9<br>2114 1.2 | **30** 0358 1.3<br>0755 1.1<br>1534 1.9 | **31** 0146 1.0<br>1629 2.0 |



# 二月 FEBRUARY 2027

## 長洲 CHEUNG CHAU
## 漲潮及退潮的時間及高度
## TIMES AND HEIGHTS OF HIGH AND LOW TIDES

| 星期一 Mon | 星期二 Tue | 星期三 Wed | 星期四 Thu | 星期五 Fri | 星期六 Sat | 星期日 Sun |
|---|---|---|---|---|---|---|
| 時間 TIME / 米 M | 時間 TIME / 米 M | 時間 TIME / 米 M | 時間 TIME / 米 M | 時間 TIME / 米 M | 時間 TIME / 米 M | 時間 TIME / 米 M |
| **1** 0216 0.8<br>1725 2.1 | **2** 0236 0.7<br>1814 2.1 | **3** 0257 0.6<br>1856 2.2 | **4** 0322 0.5<br>1937 2.3 | **5** 0348 0.4<br>1037 1.4<br>1356 1.2<br>2016 2.3 | **6** 0413 0.4<br>1057 1.4<br>● 1442 1.2<br>2056 2.3 | **7** 0436 0.5<br>1117 1.5<br>1524 1.1<br>2134 2.3 |
| **8** 0455 0.5<br>1131 1.5<br>1604 1.0<br>2212 2.3 | **9** 0514 0.6<br>1137 1.6<br>1645 1.0<br>2250 2.2 | **10** 0536 0.6<br>1156 1.7<br>1727 1.0<br>2328 2.0 | **11** 0558 0.7<br>1221 1.7<br>1812 0.9 | **12** 0008 1.8<br>0622 0.8<br>1247 1.8<br>1903 1.0 | **13** 0053 1.6<br>0644 1.0<br>1311 1.9<br>2012 1.0 | **14** 0214 1.4<br>0704 1.1<br>◗ 1346 2.0<br>2151 0.9 |
| **15** 1459 2.1<br>2337 0.8 | **16** 1635 2.2 | **17** 0114 0.6<br>1748 2.3 | **18** 0203 0.4<br>1859 2.4 | **19** 0244 0.3<br>0954 1.5<br>1318 1.3<br>2001 2.5 | **20** 0322 0.2<br>1018 1.5<br>1420 1.1<br>2058 2.5 | **21** 0357 0.2<br>1041 1.6<br>◯ 1512 0.9<br>2150 2.5 |
| **22** 0430 0.3<br>1059 1.7<br>1559 0.8<br>2239 2.4 | **23** 0459 0.5<br>1116 1.8<br>1645 0.8<br>2325 2.2 | **24** 0526 0.7<br>1139 1.9<br>1731 0.8 | **25** 0009 1.9<br>0552 0.8<br>1207 2.0<br>1818 0.8 | **26** 0053 1.7<br>0615 1.0<br>1239 2.0<br>1913 0.9 | **27** 0149 1.4<br>0632 1.1<br>1315 2.0<br>2037 1.0 | **28** 1402 2.0<br>◖ |

## 三月 MARCH 2027

# 長洲 CHEUNG CHAU
## 漲潮及退潮的時間及高度
## TIMES AND HEIGHTS OF HIGH AND LOW TIDES

| 星期一 Mon | 星期二 Tue | 星期三 Wed | 星期四 Thu | 星期五 Fri | 星期六 Sat | 星期日 Sun |
|---|---|---|---|---|---|---|
| 時間 TIME 米 M | 時間 TIME 米 M | 時間 TIME 米 M | 時間 TIME 米 M | 時間 TIME 米 M | 時間 TIME 米 M | 時間 TIME 米 M |
| **1**<br>0036 0.9<br>1506 2.0 | **2**<br>0123 0.8<br>1617 2.0 | **3**<br>0153 0.7<br>1726 2.0 | **4**<br>0220 0.6<br>1827 2.1 | **5**<br>0246 0.6<br>0943 1.4<br>1308 1.3<br>1918 2.1 | **6**<br>0311 0.5<br>0953 1.5<br>1356 1.2<br>2004 2.2 | **7**<br>0332 0.6<br>1006 1.6<br>1438 1.0<br>2048 2.2 |
| **8**<br>0349 0.6<br>1013 1.6<br>● 1517 0.9<br>2131 2.2 | **9**<br>0407 0.6<br>1020 1.7<br>1557 0.8<br>2214 2.1 | **10**<br>0428 0.7<br>1040 1.8<br>1637 0.7<br>2257 2.0 | **11**<br>0450 0.8<br>1104 1.9<br>1718 0.7<br>2342 1.9 | **12**<br>0513 0.9<br>1128 2.0<br>1804 0.7 | **13**<br>0031 1.7<br>0535 1.0<br>1146 2.1<br>1856 0.7 | **14**<br>0132 1.5<br>0551 1.1<br>1203 2.1<br>2007 0.7 |
| **15**<br>0305 1.3<br>0547 1.2<br>1250 2.1<br>2141 0.7 | **16**<br>1419 2.1<br>2323 0.6<br>☽ | **17**<br>1624 2.1 | **18**<br>0044 0.5<br>1751 2.2 | **19**<br>0131 0.4<br>0855 1.5<br>1219 1.3<br>1903 2.3 | **20**<br>0210 0.4<br>0910 1.6<br>1327 1.1<br>2003 2.3 | **21**<br>0244 0.4<br>0924 1.7<br>1420 0.9<br>2057 2.3 |
| **22**<br>0317 0.5<br>0937 1.8<br>○ 1508 0.7<br>2148 2.2 | **23**<br>0347 0.6<br>0956 2.0<br>1553 0.6<br>2237 2.1 | **24**<br>0415 0.8<br>1021 2.1<br>1637 0.6<br>2323 1.9 | **25**<br>0441 0.9<br>1050 2.2<br>1720 0.6 | **26**<br>0009 1.7<br>0505 1.0<br>1120 2.2<br>1806 0.7 | **27**<br>0101 1.5<br>0524 1.1<br>1151 2.2<br>1859 0.7 | **28**<br>0211 1.4<br>0515 1.2<br>1224 2.1<br>2012 0.8 |
| **29**<br>1306 2.1<br>2159 0.8 | **30**<br>1408 2.0<br>☾ | **31**<br>0000 0.8<br>1529 1.9 | | | | |



## 四月 APRIL 2027

# 長洲 CHEUNG CHAU
## 漲潮及退潮的時間及高度
## TIMES AND HEIGHTS OF HIGH AND LOW TIDES

| 星期一 Mon | 星期二 Tue | 星期三 Wed | 星期四 Thu | 星期五 Fri | 星期六 Sat | 星期日 Sun |
|---|---|---|---|---|---|---|
| 時間 TIME 米 M | 時間 TIME 米 M | 時間 TIME 米 M | 時間 TIME 米 M | 時間 TIME 米 M | 時間 TIME 米 M | 時間 TIME 米 M |
| | | | **1**<br>0049 0.7<br>1642 1.9 | **2**<br>0125 0.7<br>0847 1.5<br>1159 1.4<br>1747 1.9 | **3**<br>0154 0.7<br>0846 1.6<br>1302 1.3<br>1848 2.0 | **4**<br>0216 0.7<br>0856 1.7<br>1346 1.1<br>1945 2.0 |
| **5**<br>0234 0.7<br>0902 1.8<br>1426 0.9<br>2037 2.0 | **6**<br>0253 0.8<br>0910 1.9<br>1506 0.7<br>2126 2.0 | **7**<br>0315 0.8<br>0930 2.0<br>● 1546 0.6<br>2214 1.9 | **8**<br>0340 0.9<br>0954 2.1<br>1628 0.5<br>2301 1.8 | **9**<br>0405 1.0<br>1020 2.2<br>1712 0.4<br>2351 1.7 | **10**<br>0428 1.1<br>1041 2.3<br>1800 0.4 | **11**<br>0048 1.5<br>0446 1.2<br>1043 2.3<br>1858 0.5 |
| **12**<br>0203 1.4<br>0451 1.2<br>1129 2.3<br>2012 0.5 | **13**<br>1250 2.2<br>2133 0.6 | **14**<br>1433 2.1<br>2251 0.6<br>☽ | **15**<br>1626 2.1<br>2357 0.6 | **16**<br>0745 1.6<br>1102 1.4<br>1750 2.1 | **17**<br>0045 0.6<br>0757 1.7<br>1227 1.2<br>1858 2.1 | **18**<br>0124 0.6<br>0811 1.8<br>1326 1.0<br>1959 2.0 |
| **19**<br>0159 0.7<br>0827 1.9<br>1416 0.8<br>2055 2.0 | **20**<br>0232 0.8<br>0847 2.1<br>1502 0.6<br>2149 1.9 | **21**<br>0302 0.9<br>0912 2.2<br>○ 1547 0.5<br>2240 1.8 | **22**<br>0330 1.0<br>0940 2.3<br>1631 0.5<br>2330 1.6 | **23**<br>0356 1.1<br>1010 2.3<br>1714 0.5 | **24**<br>0020 1.5<br>0419 1.2<br>1040 2.3<br>1800 0.5 | **25**<br>0114 1.4<br>0426 1.3<br>1110 2.3<br>1852 0.6 |
| **26**<br>1141 2.2<br>1952 0.7 | **27**<br>1221 2.1<br>2057 0.7 | **28**<br>1313 2.0<br>2205 0.8 | **29**<br>1429 1.9<br>2315 0.8<br>☾ | **30**<br>1556 1.8 | | |

# 五月 MAY 2027

## 長洲 CHEUNG CHAU
## 漲潮及退潮的時間及高度
## TIMES AND HEIGHTS OF HIGH AND LOW TIDES

| 星期一 Mon | | | 星期二 Tue | | | 星期三 Wed | | | 星期四 Thu | | | 星期五 Fri | | | 星期六 Sat | | | 星期日 Sun | | |
|---|---|---|---|---|---|---|---|---|---|---|---|---|---|---|---|---|---|---|---|---|
| | 時間 TIME | 米 M | | 時間 TIME | 米 M | | 時間 TIME | 米 M | | 時間 TIME | 米 M | | 時間 TIME | 米 M | | 時間 TIME | 米 M | | 時間 TIME | 米 M |
| 31 | 0628 | 1.8 | | | | | | | | | | | | | 1 | 0003 | 0.8 | 2 | 0033 | 0.8 |
| | 1208 | 1.1 | | | | | | | | | | | | | | 0733 | 1.6 | | 0744 | 1.7 |
| | 1742 | 1.5 | | | | | | | | | | | | | | 1134 | 1.4 | | 1240 | 1.2 |
| | 2339 | 1.0 | | | | | | | | | | | | | | 1704 | 1.8 | | 1812 | 1.8 |
| 3 | 0058 | 0.9 | 4 | 0125 | 0.9 | 5 | 0153 | 0.9 | 6 | 0222 | 1.0 | 7 | 0251 | 1.1 | 8 | 0319 | 1.1 | 9 | 0005 | 1.5 |
| | 0751 | 1.8 | | 0759 | 1.9 | | 0817 | 2.1 | | 0842 | 2.3 | | 0910 | 2.4 | | 0940 | 2.5 | | 0343 | 1.2 |
| | 1328 | 1.0 | | 1411 | 0.8 | | 1453 | 0.6 | ● | 1536 | 0.4 | | 1621 | 0.3 | | 1710 | 0.2 | | 1017 | 2.5 |
| | 1923 | 1.7 | | 2026 | 1.7 | | 2121 | 1.7 | | 2213 | 1.7 | | 2307 | 1.6 | | | | | 1803 | 0.2 |
| 10 | 0110 | 1.4 | 11 | 0217 | 1.4 | 12 | 1311 | 2.3 | 13 | 1445 | 2.1 | 14 | 0601 | 1.6 | 15 | 0628 | 1.7 | 16 | 0654 | 1.8 |
| | 0402 | 1.2 | | 0424 | 1.3 | | 2111 | 0.5 | | 2210 | 0.6 | | 0912 | 1.4 | | 1109 | 1.3 | | 1224 | 1.1 |
| | 1109 | 2.5 | | 1206 | 2.4 | | | | ◗ | | | | 1622 | 2.0 | | 1740 | 1.9 | | 1851 | 1.8 |
| | 1903 | 0.3 | | 2008 | 0.4 | | | | | | | | 2305 | 0.6 | | 2352 | 0.7 | | | |
| 17 | 0033 | 0.8 | 18 | 0110 | 0.9 | 19 | 0144 | 1.0 | 20 | 0216 | 1.1 | 21 | 0246 | 1.2 | 22 | 0312 | 1.2 | 23 | 0023 | 1.4 |
| | 0719 | 2.0 | | 0743 | 2.1 | | 0807 | 2.2 | | 0833 | 2.3 | | 0903 | 2.4 | | 0935 | 2.4 | | 0332 | 1.3 |
| | 1323 | 0.9 | | 1414 | 0.7 | | 1501 | 0.5 | ○ | 1547 | 0.4 | | 1632 | 0.4 | | 1715 | 0.4 | | 1007 | 2.4 |
| | 1957 | 1.7 | | 2102 | 1.6 | | 2202 | 1.5 | | 2252 | 1.5 | | 2338 | 1.5 | | | | | 1759 | 0.4 |
| 24 | 0109 | 1.4 | 25 | 1113 | 2.2 | 26 | 1151 | 2.1 | 27 | 1235 | 2.0 | 28 | 1327 | 1.9 | 29 | 0604 | 1.5 | 30 | 0619 | 1.6 |
| | 0329 | 1.3 | | 1925 | 0.6 | | 2010 | 0.6 | | 2055 | 0.7 | | 2139 | 0.8 | | 0928 | 1.4 | | 1100 | 1.3 |
| | 1039 | 2.3 | | | | | | | | | | ◖ | | | | 1446 | 1.7 | | 1624 | 1.6 |
| | 1842 | 0.5 | | | | | | | | | | | | | | 2222 | 0.8 | | 2302 | 0.9 |



# 六月 JUNE 2027

## 長洲 CHEUNG CHAU
## 漲潮及退潮的時間及高度
## TIMES AND HEIGHTS OF HIGH AND LOW TIDES

| 星期一 Mon | | | 星期二 Tue | | | 星期三 Wed | | | 星期四 Thu | | | 星期五 Fri | | | 星期六 Sat | | | 星期日 Sun | | |
|---|---|---|---|---|---|---|---|---|---|---|---|---|---|---|---|---|---|---|---|---|
| | 時間 TIME | 米 M | | 時間 TIME | 米 M | | 時間 TIME | 米 M | | 時間 TIME | 米 M | | 時間 TIME | 米 M | | 時間 TIME | 米 M | | 時間 TIME | 米 M |
| | | | 1 | 0638 | 1.9 | 2 | 0015 | 1.0 | 3 | 0050 | 1.1 | 4 | 0125 | 1.1 | 5 | 0200 | 1.2 | 6 | 0238 | 1.2 |
| | | | | 1307 | 0.9 | | 0659 | 2.1 | | 0725 | 2.3 | | 0756 | 2.4 | | 0834 | 2.5 | | 0925 | 2.6 |
| | | | | 1908 | 1.5 | | 1356 | 0.7 | | 1443 | 0.4 | | 1531 | 0.3 | ● | 1620 | 0.1 | | 1711 | 0.1 |
| | | | | | | | 2020 | 1.5 | | 2122 | 1.5 | | 2222 | 1.5 | | 2321 | 1.4 | | | |
| 7 | 0016 | 1.4 | 8 | 0109 | 1.4 | 9 | 0201 | 1.4 | 10 | 0254 | 1.5 | 11 | 0348 | 1.6 | 12 | 0439 | 1.7 | 13 | 0525 | 1.8 |
| | 0323 | 1.2 | | 0420 | 1.2 | | 0522 | 1.2 | | 0625 | 1.3 | | 0736 | 1.3 | | 0917 | 1.3 | | 1101 | 1.2 |
| | 1021 | 2.6 | | 1117 | 2.5 | | 1213 | 2.4 | | 1316 | 2.2 | ◗ | 1442 | 2.0 | | 1607 | 1.8 | | 1728 | 1.6 |
| | 1803 | 0.1 | | 1855 | 0.2 | | 1945 | 0.3 | | 2034 | 0.5 | | 2122 | 0.6 | | 2207 | 0.8 | | 2251 | 0.9 |
| 14 | 0603 | 1.9 | 15 | 0635 | 2.1 | 16 | 0013 | 1.1 | 17 | 0051 | 1.2 | 18 | 0127 | 1.2 | 19 | 0203 | 1.2 | 20 | 0239 | 1.2 |
| | 1223 | 1.0 | | 1328 | 0.8 | | 0704 | 2.2 | | 0730 | 2.3 | | 0800 | 2.3 | | 0834 | 2.4 | | 0910 | 2.4 |
| | 1850 | 1.4 | | 2018 | 1.4 | | 1422 | 0.6 | | 1510 | 0.5 | | 1554 | 0.4 | ○ | 1634 | 0.3 | | 1712 | 0.3 |
| | 2333 | 1.0 | | | | | 2128 | 1.4 | | 2216 | 1.4 | | 2256 | 1.4 | | 2333 | 1.4 | | | |
| 21 | 0010 | 1.4 | 22 | 0048 | 1.4 | 23 | 0126 | 1.4 | 24 | 0206 | 1.4 | 25 | 0245 | 1.4 | 26 | 0324 | 1.5 | 27 | 0400 | 1.6 |
| | 0316 | 1.2 | | 0357 | 1.2 | | 0440 | 1.2 | | 0528 | 1.3 | | 0620 | 1.3 | | 0721 | 1.3 | | 0849 | 1.3 |
| | 0946 | 2.3 | | 1022 | 2.3 | | 1056 | 2.2 | | 1131 | 2.1 | | 1209 | 2.0 | | 1252 | 1.8 | ◖ | 1345 | 1.6 |
| | 1746 | 0.4 | | 1818 | 0.4 | | 1849 | 0.5 | | 1920 | 0.6 | | 1953 | 0.7 | | 2026 | 0.8 | | 2100 | 0.9 |
| 28 | 0432 | 1.7 | 29 | 0503 | 1.9 | 30 | 0534 | 2.0 | | | | | | | | | | | | |
| | 1018 | 1.2 | | 1136 | 1.0 | | 1250 | 0.8 | | | | | | | | | | | | |
| | 1550 | 1.5 | | 1726 | 1.3 | | 1913 | 1.3 | | | | | | | | | | | | |
| | 2134 | 1.0 | | 2211 | 1.1 | | 2252 | 1.1 | | | | | | | | | | | | |

## 七月 JULY 2027

# 長洲 CHEUNG CHAU
## 漲潮及退潮的時間及高度
## TIMES AND HEIGHTS OF HIGH AND LOW TIDES

| 星期一 Mon | | | 星期二 Tue | | | 星期三 Wed | | | 星期四 Thu | | | 星期五 Fri | | | 星期六 Sat | | | 星期日 Sun | | |
|---|---|---|---|---|---|---|---|---|---|---|---|---|---|---|---|---|---|---|---|---|
| | 時間 TIME | 米 M | | 時間 TIME | 米 M | | 時間 TIME | 米 M | | 時間 TIME | 米 M | | 時間 TIME | 米 M | | 時間 TIME | 米 M | | 時間 TIME | 米 M |
| | | | | | | | | | 1 | 0607 | 2.2 | 2 | 0643 | 2.4 | 3 | 0030 | 1.2 | 4 | 0130 | 1.2 |
| | | | | | | | | | | 1348 | 0.5 | | 1439 | 0.3 | | 0729 | 2.5 | | 0826 | 2.6 |
| | | | | | | | | | | 2035 | 1.3 | | 2142 | 1.4 | | 1528 | 0.2 | ● | 1616 | 0.1 |
| | | | | | | | | | | 2339 | 1.2 | | | | | 2235 | 1.4 | | 2320 | 1.4 |
| 5 | 0238 | 1.2 | 6 | 0003 | 1.4 | 7 | 0045 | 1.5 | 8 | 0127 | 1.5 | 9 | 0210 | 1.6 | 10 | 0255 | 1.7 | 11 | 0341 | 1.8 |
| | 0925 | 2.7 | | 0340 | 1.1 | | 0435 | 1.1 | | 0530 | 1.1 | | 0626 | 1.1 | | 0731 | 1.1 | | 0905 | 1.1 |
| | 1702 | 0.0 | | 1022 | 2.6 | | 1117 | 2.5 | | 1211 | 2.3 | | 1310 | 2.1 | | 1426 | 1.8 | ☽ | 1551 | 1.5 |
| | | | | 1745 | 0.1 | | 1827 | 0.2 | | 1906 | 0.4 | | 1943 | 0.6 | | 2018 | 0.8 | | 2053 | 1.0 |
| 12 | 0427 | 1.9 | 13 | 0511 | 2.0 | 14 | 0551 | 2.1 | 15 | 0627 | 2.2 | 16 | 0700 | 2.3 | 17 | 0049 | 1.3 | 18 | 0147 | 1.2 |
| | 1054 | 1.1 | | 1243 | 0.9 | | 1356 | 0.7 | | 1439 | 0.6 | | 1515 | 0.5 | | 0738 | 2.3 | | 0817 | 2.3 |
| | 1722 | 1.3 | | 1936 | 1.3 | | | | | | | | 2219 | 1.3 | | 1550 | 0.4 | ○ | 1622 | 0.4 |
| | 2127 | 1.1 | | 2202 | 1.2 | | | | | | | | | | | 2245 | 1.4 | | 2313 | 1.4 |
| 19 | 0236 | 1.2 | 20 | 0319 | 1.2 | 21 | 0010 | 1.4 | 22 | 0037 | 1.5 | 23 | 0100 | 1.5 | 24 | 0124 | 1.6 | 25 | 0156 | 1.7 |
| | 0856 | 2.3 | | 0933 | 2.3 | | 0402 | 1.1 | | 0443 | 1.1 | | 0527 | 1.1 | | 0613 | 1.1 | | 0706 | 1.1 |
| | 1652 | 0.4 | | 1718 | 0.4 | | 1010 | 2.3 | | 1045 | 2.2 | | 1120 | 2.1 | | 1157 | 1.9 | | 1238 | 1.7 |
| | 2341 | 1.4 | | | | | 1741 | 0.5 | | 1804 | 0.6 | | 1828 | 0.7 | | 1852 | 0.8 | | 1916 | 0.9 |
| 26 | 0234 | 1.8 | 27 | 0315 | 1.9 | 28 | 0358 | 2.0 | 29 | 0442 | 2.1 | 30 | 0530 | 2.3 | 31 | 0624 | 2.4 | | | |
| | 0816 | 1.1 | | 0945 | 1.1 | | 1112 | 0.9 | | 1245 | 0.7 | | 1346 | 0.5 | | 1434 | 0.3 | | | |
| | 1332 | 1.5 | ☾ | 1544 | 1.3 | | 1738 | 1.2 | | | | | | | | 2149 | 1.4 | | | |
| | 1941 | 1.0 | | 2006 | 1.1 | | 2036 | 1.2 | | | | | | | | | | | | |



## 八月 AUGUST 2027

# 長洲 CHEUNG CHAU
## 漲潮及退潮的時間及高度
## TIMES AND HEIGHTS OF HIGH AND LOW TIDES

| 星期一 Mon | | | 星期二 Tue | | | 星期三 Wed | | | 星期四 Thu | | | 星期五 Fri | | | 星期六 Sat | | | 星期日 Sun | | |
|---|---|---|---|---|---|---|---|---|---|---|---|---|---|---|---|---|---|---|---|---|
| | 時間 TIME | 米 M | | 時間 TIME | 米 M | | 時間 TIME | 米 M | | 時間 TIME | 米 M | | 時間 TIME | 米 M | | 時間 TIME | 米 M | | 時間 TIME | 米 M |
| 30 | 0049 | 1.4 | 31 | 0156 | 1.2 | | | | | | | | | | | | | 1 | 0017 | 1.3 |
| | 0729 | 2.6 | | 0829 | 2.6 | | | | | | | | | | | | | | 0725 | 2.6 |
| | 1451 | 0.3 | | 1527 | 0.4 | | | | | | | | | | | | | | 1517 | 0.2 |
| | 2145 | 1.7 | | 2206 | 1.8 | | | | | | | | | | | | | | 2222 | 1.5 |
| 2 | 0146 | 1.2 | 3 | 0250 | 1.1 | 4 | 0344 | 1.0 | 5 | 0434 | 0.9 | 6 | 0031 | 1.8 | 7 | 0103 | 1.9 | 8 | 0138 | 2.0 |
| | 0827 | 2.6 | | 0925 | 2.7 | | 1020 | 2.6 | | 1113 | 2.4 | | 0525 | 0.9 | | 0617 | 1.0 | | 0717 | 1.0 |
| ● | 1558 | 0.1 | | 1637 | 0.2 | | 1713 | 0.3 | | 1746 | 0.4 | | 1206 | 2.2 | | 1301 | 1.9 | | 1412 | 1.6 |
| | 2255 | 1.5 | | 2327 | 1.6 | | 2359 | 1.7 | | | | | 1816 | 0.6 | | 1845 | 0.8 | | 1913 | 1.0 |
| 9 | 0217 | 2.0 | 10 | 0305 | 2.1 | 11 | 0401 | 2.1 | 12 | 0459 | 2.1 | 13 | 0553 | 2.2 | 14 | 0641 | 2.2 | 15 | 0056 | 1.4 |
| | 0849 | 1.1 | | 1051 | 1.0 | | 1325 | 0.8 | | 1359 | 0.7 | | 1428 | 0.6 | | 1457 | 0.5 | | 0724 | 2.3 |
| ☽ | 1539 | 1.4 | | | | | | | | | | | | | | 2201 | 1.4 | | 1526 | 0.5 |
| | 1938 | 1.2 | | | | | | | | | | | | | | | | | 2216 | 1.5 |
| 16 | 0150 | 1.3 | 17 | 0235 | 1.2 | 18 | 0316 | 1.1 | 19 | 0356 | 1.0 | 20 | 0436 | 1.0 | 21 | 0517 | 1.0 | 22 | 0002 | 1.9 |
| | 0805 | 2.3 | | 0846 | 2.3 | | 0925 | 2.3 | | 1004 | 2.2 | | 1043 | 2.2 | | 1123 | 2.0 | | 0600 | 1.0 |
| | 1553 | 0.5 | ○ | 1617 | 0.5 | | 1636 | 0.6 | | 1655 | 0.7 | | 1716 | 0.8 | | 1738 | 0.9 | | 1206 | 1.9 |
| | 2235 | 1.5 | | 2256 | 1.6 | | 2311 | 1.6 | | 2319 | 1.7 | | 2337 | 1.8 | | | | | 1800 | 1.0 |
| 23 | 0029 | 2.0 | 24 | 0056 | 2.0 | 25 | 0130 | 2.1 | 26 | 0234 | 2.1 | 27 | 0405 | 2.2 | 28 | 0515 | 2.3 | 29 | 0624 | 2.5 |
| | 0650 | 1.0 | | 0754 | 1.0 | | 0922 | 1.0 | | 1057 | 0.9 | | 1238 | 0.7 | | 1331 | 0.5 | | 1413 | 0.4 |
| | 1257 | 1.7 | | 1414 | 1.5 | ☾ | 1558 | 1.3 | | | | | | | | | | | 2124 | 1.6 |
| | 1821 | 1.1 | | 1838 | 1.2 | | 1840 | 1.3 | | | | | | | | | | | | |

## 九月 SEPTEMBER 2027

# 長洲 CHEUNG CHAU
## 漲潮及退潮的時間及高度
## TIMES AND HEIGHTS OF HIGH AND LOW TIDES

| 星期一 Mon | 星期二 Tue | 星期三 Wed | 星期四 Thu | 星期五 Fri | 星期六 Sat | 星期日 Sun |
|---|---|---|---|---|---|---|
| 時間 TIME / 米 M | 時間 TIME / 米 M | 時間 TIME / 米 M | 時間 TIME / 米 M | 時間 TIME / 米 M | 時間 TIME / 米 M | 時間 TIME / 米 M |
| | | 1 0250 1.0<br>0924 2.6<br>● 1600 0.5<br>2225 1.9 | 2 0340 0.9<br>1017 2.5<br>1632 0.6<br>2249 2.0 | 3 0427 0.8<br>1109 2.3<br>1700 0.8<br>2317 2.1 | 4 0515 0.8<br>1201 2.0<br>1729 0.9<br>2349 2.2 | 5 0605 0.9<br>1258 1.8<br>1755 1.1 |
| 6 0023 2.2<br>0703 0.9<br>1410 1.6<br>1817 1.3 | 7 0102 2.2<br>0832 1.0 | 8 0150 2.2<br>1035 1.0<br>◗ | 9 0254 2.2<br>1238 0.9 | 10 0408 2.2<br>1319 0.8 | 11 0517 2.2<br>1351 0.7<br>2116 1.6<br>2356 1.5 | 12 0618 2.2<br>1421 0.7<br>2118 1.6 |
| 13 0103 1.4<br>0709 2.2<br>1447 0.7<br>2129 1.7 | 14 0149 1.3<br>0755 2.3<br>1510 0.8<br>2143 1.8 | 15 0229 1.2<br>0838 2.3<br>1529 0.8<br>2153 1.9 | 16 0307 1.0<br>0920 2.2<br>◯ 1546 0.9<br>2202 2.0 | 17 0345 0.9<br>1002 2.2<br>1606 0.9<br>2220 2.1 | 18 0424 0.9<br>1045 2.1<br>1628 1.0<br>2243 2.2 | 19 0505 0.8<br>1129 1.9<br>1650 1.1<br>2306 2.2 |
| 20 0549 0.8<br>1217 1.8<br>1710 1.2<br>2320 2.3 | 21 0639 0.8<br>1316 1.6<br>1722 1.3<br>2328 2.3 | 22 0743 0.9<br>1439 1.5<br>1721 1.4 | 23 0015 2.3<br>0910 0.9<br>◖ | 24 0142 2.3<br>1040 0.8 | 25 0348 2.3<br>1204 0.7 | 26 0515 2.4<br>1256 0.7<br>2023 1.7<br>2346 1.6 |
| 27 0629 2.4<br>1336 0.6<br>2036 1.8 | 28 0100 1.3<br>0732 2.5<br>1412 0.6<br>2050 1.9 | 29 0156 1.1<br>0830 2.4<br>1446 0.7<br>2107 2.1 | 30 0246 0.9<br>0924 2.4<br>● 1518 0.8<br>2131 2.2 | | | |



## 十月 OCTOBER 2027

# 長洲 CHEUNG CHAU
## 漲潮及退潮的時間及高度
## TIMES AND HEIGHTS OF HIGH AND LOW TIDES

| 星期一 Mon | 星期二 Tue | 星期三 Wed | 星期四 Thu | 星期五 Fri | 星期六 Sat | 星期日 Sun |
|---|---|---|---|---|---|---|
| 時間 TIME / 米 M | 時間 TIME / 米 M | 時間 TIME / 米 M | 時間 TIME / 米 M | 時間 TIME / 米 M | 時間 TIME / 米 M | 時間 TIME / 米 M |
| | | | | 1 0333 0.8<br>1018 2.2<br>1549 1.0<br>2159 2.4 | 2 0420 0.7<br>1111 2.1<br>1618 1.1<br>2229 2.5 | 3 0506 0.7<br>1207 1.9<br>1645 1.3<br>2302 2.5 |
| 4 0555 0.8<br>1306 1.7<br>1707 1.4<br>2336 2.5 | 5 0653 0.9<br>1411 1.6<br>1708 1.5 | 6 0012 2.4<br>0810 0.9 | 7 0056 2.3<br>0938 1.0<br>◗ | 8 0157 2.2<br>1125 1.0 | 9 0319 2.1<br>1221 0.9 | 10 0433 2.1<br>1300 0.9<br>2018 1.8 |
| 11 0004 1.6<br>0541 2.1<br>1330 0.9<br>2022 1.8 | 12 0100 1.5<br>0646 2.1<br>1354 1.0<br>2034 1.9 | 13 0141 1.3<br>0741 2.1<br>1413 1.0<br>2044 2.0 | 14 0218 1.1<br>0830 2.1<br>1430 1.1<br>2052 2.1 | 15 0256 1.0<br>0916 2.1<br>◯ 1452 1.1<br>2108 2.3 | 16 0334 0.8<br>1000 2.0<br>1516 1.2<br>2129 2.4 | 17 0414 0.7<br>1046 1.9<br>1540 1.3<br>2150 2.5 |
| 18 0456 0.7<br>1133 1.8<br>1600 1.3<br>2142 2.5 | 19 0541 0.7<br>1227 1.7<br>1612 1.4<br>2202 2.6 | 20 0634 0.7<br>1337 1.6<br>1622 1.5<br>2240 2.5 | 21 0741 0.7<br>2338 2.5 | 22 0857 0.8 | 23 0134 2.4<br>1010 0.8<br>◖ | 24 0345 2.3<br>1115 0.8<br>1913 1.8<br>2222 1.7 |
| 25 0515 2.3<br>1208 0.8<br>1923 1.9<br>2358 1.5 | 26 0628 2.2<br>1250 0.9<br>1940 2.0 | 27 0101 1.2<br>0733 2.2<br>1328 0.9<br>2001 2.2 | 28 0154 1.0<br>0833 2.1<br>1403 1.0<br>2023 2.4 | 29 0243 0.8<br>0933 2.0<br>● 1436 1.2<br>2049 2.5 | 30 0330 0.7<br>1031 1.9<br>1507 1.3<br>2117 2.6 | 31 0416 0.6<br>1125 1.8<br>1536 1.4<br>2148 2.6 |

# 十一月 NOVEMBER 2027

## 長洲 CHEUNG CHAU
## 漲潮及退潮的時間及高度
## TIMES AND HEIGHTS OF HIGH AND LOW TIDES

| 星期一 Mon | 星期二 Tue | 星期三 Wed | 星期四 Thu | 星期五 Fri | 星期六 Sat | 星期日 Sun |
|---|---|---|---|---|---|---|
| 時間 TIME / 米 M | 時間 TIME / 米 M | 時間 TIME / 米 M | 時間 TIME / 米 M | 時間 TIME / 米 M | 時間 TIME / 米 M | 時間 TIME / 米 M |
| **1**<br>0503 0.6<br>1216 1.7<br>1601 1.4<br>2221 2.6 | **2**<br>0552 0.7<br>1308 1.7<br>1615 1.5<br>2252 2.6 | **3**<br>0644 0.8<br>2324 2.5 | **4**<br>0741 0.8 | **5**<br>0000 2.3<br>0840 0.9 | **6**<br>0047 2.2<br>0940 1.0 | **7**<br>0157 2.1<br>1043 1.0 |
| **8**<br>0338 2.0<br>1135 1.1<br>1913 1.9<br>2340 1.6 | **9**<br>0451 1.9<br>1208 1.1<br>1927 2.0 | **10**<br>0046 1.4<br>0608 1.8<br>1233 1.2<br>1938 2.1 | **11**<br>0129 1.2<br>0725 1.8<br>1258 1.2<br>1944 2.2 | **12**<br>0207 1.0<br>0822 1.8<br>1326 1.2<br>1956 2.3 | **13**<br>0245 0.8<br>0913 1.8<br>1355 1.3<br>2017 2.5 | **14**<br>0325 0.7<br>1001 1.8<br>1423 1.3<br>2040 2.6 |
| **15**<br>0407 0.5<br>1051 1.7<br>1448 1.4<br>2054 2.7 | **16**<br>0452 0.5<br>1144 1.7<br>1508 1.4<br>2114 2.7 | **17**<br>0540 0.5<br>1246 1.6<br>1530 1.5<br>2152 2.7 | **18**<br>0633 0.5<br>1349 1.6<br>1559 1.5<br>2253 2.6 | **19**<br>0732 0.6 | **20**<br>0018 2.5<br>0832 0.7 | **21**<br>0133 2.3<br>0930 0.8<br>1710 1.8<br>2022 1.6 |
| **22**<br>0339 2.1<br>1024 0.9<br>1753 1.9<br>2231 1.5 | **23**<br>0508 2.0<br>1114 1.0<br>1825 2.0<br>2358 1.3 | **24**<br>0626 1.9<br>1159 1.1<br>1854 2.2 | **25**<br>0103 1.1<br>0741 1.8<br>1239 1.2<br>1921 2.3 | **26**<br>0157 0.9<br>0855 1.8<br>1317 1.3<br>1947 2.5 | **27**<br>0248 0.7<br>0957 1.7<br>1353 1.3<br>2014 2.6 | **28**<br>0335 0.6<br>1047 1.7<br>1426 1.4<br>2044 2.6 |
| **29**<br>0422 0.5<br>1131 1.6<br>1457 1.4<br>2116 2.6 | **30**<br>0506 0.5<br>1214 1.6<br>1524 1.5<br>2150 2.6 | | | | | |



# 十二月 DECEMBER 2027

## 長洲 CHEUNG CHAU
## 漲潮及退潮的時間及高度
## TIMES AND HEIGHTS OF HIGH AND LOW TIDES

| 星期一 Mon | 星期二 Tue | 星期三 Wed | 星期四 Thu | 星期五 Fri | 星期六 Sat | 星期日 Sun |
|---|---|---|---|---|---|---|
| 時間 TIME / 米 M | 時間 TIME / 米 M | 時間 TIME / 米 M | 時間 TIME / 米 M | 時間 TIME / 米 M | 時間 TIME / 米 M | 時間 TIME / 米 M |
| | | **1**<br>0548 0.6<br>1258 1.6<br>1532 1.5<br>2221 2.5 | **2**<br>0628 0.6<br>2251 2.4 | **3**<br>0707 0.7<br>2322 2.3 | **4**<br>0745 0.8<br>2358 2.2 | **5**<br>0825 0.9 |
| **6**<br>0042 2.0<br>0906 1.0<br>1744 1.7<br>2105 1.6 | **7**<br>0135 1.8<br>0946 1.1<br>1806 1.8<br>2244 1.5 | **8**<br>0353 1.7<br>1026 1.1<br>1821 1.9 | **9**<br>0022 1.3<br>0525 1.6<br>1104 1.2<br>1826 2.1 | **10**<br>0116 1.1<br>0714 1.5<br>1140 1.3<br>1841 2.2 | **11**<br>0159 0.9<br>0823 1.5<br>1215 1.3<br>1906 2.4 | **12**<br>0239 0.6<br>0920 1.5<br>1250 1.3<br>1935 2.5 |
| **13**<br>0321 0.5<br>1014 1.6<br>1326 1.4<br>2010 2.7 | **14**<br>0405 0.3<br>1105 1.6<br>1406 1.4<br>2054 2.7 | **15**<br>0450 0.3<br>1154 1.6<br>1452 1.4<br>2148 2.7 | **16**<br>0536 0.3<br>1242 1.6<br>1554 1.4<br>2242 2.7 | **17**<br>0622 0.3<br>1331 1.6<br>1656 1.4<br>2335 2.6 | **18**<br>0708 0.5<br>1420 1.6<br>1757 1.4 | **19**<br>0027 2.4<br>0753 0.6<br>1510 1.7<br>1901 1.4 |
| **20**<br>0128 2.1<br>0838 0.8<br>1601 1.8<br>2023 1.4 | **21**<br>0324 1.9<br>0923 0.9<br>1651 1.9<br>2223 1.3 | **22**<br>0457 1.6<br>1009 1.1<br>1735 2.1 | **23**<br>0001 1.2<br>0633 1.5<br>1054 1.2<br>1814 2.2 | **24**<br>0121 0.9<br>0821 1.5<br>1140 1.3<br>1847 2.3 | **25**<br>0219 0.7<br>0927 1.5<br>1226 1.4<br>1918 2.4 | **26**<br>0305 0.6<br>1014 1.5<br>1310 1.4<br>1950 2.5 |
| **27**<br>0346 0.5<br>1051 1.5<br>1353 1.4<br>2024 2.5 | **28**<br>0425 0.4<br>1124 1.5<br>1434 1.4<br>2100 2.5 | **29**<br>0500 0.4<br>1157 1.5<br>1514 1.3<br>2135 2.5 | **30**<br>0532 0.5<br>1231 1.5<br>1553 1.3<br>2208 2.4 | **31**<br>0601 0.5<br>1306 1.5<br>1633 1.3<br>2238 2.3 | | |

# 一月 JANUARY 2027

## 高流灣 KO LAU WAN
## 漲潮及退潮的時間及高度
## TIMES AND HEIGHTS OF HIGH AND LOW TIDES

| 星期一 Mon | 星期二 Tue | 星期三 Wed | 星期四 Thu | 星期五 Fri | 星期六 Sat | 星期日 Sun |
|---|---|---|---|---|---|---|
| 時間 TIME 米 M | 時間 TIME 米 M | 時間 TIME 米 M | 時間 TIME 米 M | 時間 TIME 米 M | 時間 TIME 米 M | 時間 TIME 米 M |
| | | | | 1 0143 1.4<br>0423 1.6<br>0903 1.1<br>1704 2.0 | 2 0239 1.2<br>0548 1.4<br>0947 1.2<br>1753 2.1 | 3 0326 1.0<br>0709 1.4<br>1033 1.2<br>1838 2.1 |
| 4 0358 0.9<br>0819 1.4<br>1120 1.3<br>1921 2.2 | 5 0218 0.7<br>0909 1.4<br>1201 1.3<br>2003 2.2 | 6 0255 0.6<br>0946 1.4<br>1238 1.3<br>2044 2.3 | 7 0332 0.5<br>1020 1.4<br>1315 1.2<br>1841 2.3 | 8 0405 0.5<br>1053 1.4<br>● 1356 1.2<br>1916 2.3 | 9 0436 0.5<br>1127 1.4<br>1440 1.2<br>1949 2.3 | 10 0505 0.5<br>1201 1.4<br>1528 1.2<br>2022 2.3 |
| 11 0533 0.6<br>1235 1.5<br>1619 1.2<br>2054 2.2 | 12 0603 0.6<br>1311 1.5<br>1713 1.2<br>2127 2.1 | 13 0633 0.7<br>1349 1.6<br>1808 1.2<br>2201 1.9 | 14 0704 0.8<br>1432 1.6<br>1907 1.2<br>2238 1.8 | 15 0735 0.9<br>1518 1.7<br>2012 1.2<br>2318 1.6 | 16 0807 1.0<br>1605 1.8<br>◗ 2131 1.2 | 17 0424 1.4<br>0840 1.1<br>1652 2.0<br>2305 1.0 |
| 18 0602 1.3<br>0921 1.2<br>1739 2.1 | 19 0029 0.8<br>1831 2.3 | 20 0132 0.5<br>0848 1.3<br>1137 1.3<br>1934 2.4 | 21 0223 0.3<br>0928 1.4<br>1241 1.2<br>2039 2.5 | 22 0310 0.2<br>1006 1.4<br>◯ 1343 1.1<br>2136 2.6 | 23 0353 0.2<br>1044 1.5<br>1443 1.1<br>2227 2.6 | 24 0433 0.2<br>1123 1.6<br>1541 1.0<br>2315 2.6 |
| 25 0512 0.3<br>1203 1.6<br>1634 1.0 | 26 0001 2.4<br>0548 0.5<br>1245 1.7<br>1725 1.0 | 27 0047 2.1<br>0623 0.6<br>1329 1.8<br>1816 1.1 | 28 0135 1.8<br>0655 0.8<br>1416 1.8<br>1911 1.1 | 29 0232 1.5<br>0724 1.0<br>◖ 1509 1.9 | 30 0114 1.2<br>0401 1.3<br>0747 1.1<br>1606 1.9 | 31 0211 1.0<br>1703 2.0 |



# 二月 FEBRUARY 2027

## 高流灣 KO LAU WAN
## 漲潮及退潮的時間及高度
## TIMES AND HEIGHTS OF HIGH AND LOW TIDES

| 星期一 Mon | 星期二 Tue | 星期三 Wed | 星期四 Thu | 星期五 Fri | 星期六 Sat | 星期日 Sun |
|---|---|---|---|---|---|---|
| 時間 TIME 米 M | 時間 TIME 米 M | 時間 TIME 米 M | 時間 TIME 米 M | 時間 TIME 米 M | 時間 TIME 米 M | 時間 TIME 米 M |
| 1 0252 0.8<br>1756 2.0 | 2 0220 0.8<br>1848 2.1 | 3 0220 0.6<br>1939 2.1 | 4 0248 0.6<br>0937 1.3<br>1222 1.2<br>2027 2.1 | 5 0317 0.5<br>1004 1.4<br>1316 1.2<br>2109 2.2 | 6 0344 0.5<br>1031 1.4<br>● 1408 1.1<br>2146 2.2 | 7 0409 0.5<br>1058 1.5<br>1459 1.0<br>2222 2.2 |
| 8 0434 0.5<br>1124 1.5<br>1546 1.0<br>2257 2.1 | 9 0500 0.6<br>1153 1.6<br>1632 1.0<br>2334 2.1 | 10 0527 0.7<br>1224 1.6<br>1717 0.9 | 11 0013 2.0<br>0554 0.7<br>1258 1.7<br>1804 0.9 | 12 0055 1.8<br>0620 0.9<br>1337 1.8<br>1854 1.0 | 13 0143 1.6<br>0642 1.0<br>1420 1.9<br>1952 1.0 | 14 0244 1.4<br>0645 1.1<br>◗ 1508 1.9<br>2108 1.0 |
| 15 0411 1.2<br>0629 1.2<br>1603 2.0 | 16 0156 0.8<br>1702 2.1 | 17 0040 0.7<br>1808 2.2 | 18 0128 0.5<br>0901 1.4<br>1134 1.3<br>1924 2.3 | 19 0210 0.3<br>0915 1.4<br>1249 1.2<br>2030 2.4 | 20 0250 0.3<br>0944 1.5<br>1356 1.0<br>2125 2.5 | 21 0328 0.3<br>1017 1.6<br>◯ 1455 0.9<br>2213 2.5 |
| 22 0405 0.3<br>1052 1.7<br>1546 0.8<br>2258 2.3 | 23 0440 0.5<br>1128 1.8<br>1634 0.7<br>2341 2.1 | 24 0513 0.6<br>1206 1.9<br>1719 0.8 | 25 0024 1.9<br>0542 0.8<br>1243 1.9<br>1804 0.8 | 26 0108 1.6<br>0607 1.0<br>1322 1.9<br>1852 0.9 | 27 0158 1.4<br>0624 1.1<br>1400 1.9<br>1950 1.0 | 28 1439 1.9<br>◖ |

# 三月 MARCH 2027

## 高流灣 KO LAU WAN
## 漲潮及退潮的時間及高度
## TIMES AND HEIGHTS OF HIGH AND LOW TIDES

| 星期一 Mon | 星期二 Tue | 星期三 Wed | 星期四 Thu | 星期五 Fri | 星期六 Sat | 星期日 Sun |
|---|---|---|---|---|---|---|
| 時間 TIME 米 M | 時間 TIME 米 M | 時間 TIME 米 M | 時間 TIME 米 M | 時間 TIME 米 M | 時間 TIME 米 M | 時間 TIME 米 M |
| **1**<br>0048 0.9<br>1518 1.9 | **2**<br>0104 0.8<br>1558 1.9 | **3**<br>0124 0.7<br>1637 1.9 | **4**<br>0152 0.6<br>0851 1.4<br>1112 1.3<br>1714 2.0 | **5**<br>0220 0.6<br>0911 1.4<br>1230 1.2<br>1956 2.0 | **6**<br>0245 0.6<br>0934 1.5<br>1329 1.1<br>2043 2.0 | **7**<br>0308 0.6<br>0956 1.5<br>1418 1.0<br>2123 2.1 |
| **8**<br>0331 0.6<br>1018 1.6<br>● 1503 0.9<br>2201 2.1 | **9**<br>0355 0.6<br>1043 1.7<br>1545 0.8<br>2239 2.0 | **10**<br>0421 0.7<br>1112 1.8<br>1627 0.7<br>2318 2.0 | **11**<br>0447 0.8<br>1144 1.9<br>1709 0.7<br>2359 1.8 | **12**<br>0511 0.9<br>1220 2.0<br>1753 0.7 | **13**<br>0043 1.7<br>0528 1.0<br>1300 2.0<br>1842 0.7 | **14**<br>0134 1.5<br>0514 1.1<br>1344 2.0<br>1939 0.8 |
| **15**<br>0237 1.3<br>0516 1.2<br>1434 2.1<br>2056 0.8 | **16**<br>1535 2.1<br>☽ | **17**<br>0107 0.7<br>1644 2.1 | **18**<br>0017 0.6<br>1759 2.2 | **19**<br>0059 0.5<br>0818 1.5<br>1145 1.3<br>1914 2.2 | **20**<br>0139 0.5<br>0839 1.6<br>1259 1.1<br>2017 2.3 | **21**<br>0218 0.4<br>0909 1.7<br>1400 0.9<br>2110 2.3 |
| **22**<br>0255 0.5<br>0943 1.8<br>◯ 1453 0.7<br>2157 2.2 | **23**<br>0330 0.6<br>1018 1.9<br>1540 0.6<br>2240 2.1 | **24**<br>0404 0.7<br>1053 2.0<br>1624 0.6<br>2322 1.9 | **25**<br>0434 0.9<br>1128 2.1<br>1707 0.6 | **26**<br>0003 1.7<br>0459 1.0<br>1204 2.1<br>1749 0.7 | **27**<br>0046 1.5<br>0514 1.1<br>1238 2.1<br>1834 0.8 | **28**<br>0135 1.3<br>0507 1.2<br>1310 2.0<br>1927 0.9 |
| **29**<br>1341 2.0<br>2323 0.9 | **30**<br>1415 1.9<br>☾ | **31**<br>0002 0.8<br>1503 1.9 | | | | |



# 四月 APRIL 2027

## 高流灣 KO LAU WAN
## 漲潮及退潮的時間及高度
## TIMES AND HEIGHTS OF HIGH AND LOW TIDES

| 星期一 Mon | 星期二 Tue | 星期三 Wed | 星期四 Thu | 星期五 Fri | 星期六 Sat | 星期日 Sun |
|---|---|---|---|---|---|---|
| 時間 TIME 米 M | 時間 TIME 米 M | 時間 TIME 米 M | 時間 TIME 米 M | 時間 TIME 米 M | 時間 TIME 米 M | 時間 TIME 米 M |
| | | | **1**<br>0039 0.7<br>1600 1.9 | **2**<br>0111 0.7<br>0813 1.5<br>1116 1.4<br>1654 1.9 | **3**<br>0137 0.7<br>0831 1.5<br>1232 1.2<br>1832 1.9 | **4**<br>0158 0.7<br>0850 1.6<br>1324 1.1<br>2007 1.9 |
| **5**<br>0219 0.8<br>0908 1.7<br>1409 0.9<br>2056 1.9 | **6**<br>0243 0.8<br>0932 1.8<br>1452 0.7<br>2139 1.9 | **7**<br>0309 0.8<br>1001 2.0<br>● 1533 0.6<br>2221 1.9 | **8**<br>0336 0.9<br>1035 2.1<br>1615 0.5<br>2303 1.8 | **9**<br>0401 1.0<br>1112 2.2<br>1658 0.5<br>2347 1.7 | **10**<br>0418 1.1<br>1152 2.2<br>1743 0.5 | **11**<br>0034 1.6<br>0406 1.1<br>0854 2.2<br>1833 0.5 |
| **12**<br>0128 1.4<br>0418 1.2<br>1323 2.2<br>1932 0.6 | **13**<br>0236 1.3<br>0445 1.2<br>1418 2.2<br>2050 0.7 | **14**<br>1523 2.1<br>2222 0.7<br>☽ | **15**<br>1634 2.1<br>2325 0.6 | **16**<br>0650 1.5<br>1022 1.4<br>1749 2.1 | **17**<br>0014 0.6<br>0721 1.6<br>1151 1.2<br>1859 2.0 | **18**<br>0057 0.7<br>0756 1.8<br>1258 1.0<br>2001 2.0 |
| **19**<br>0137 0.7<br>0832 1.9<br>1354 0.8<br>2054 1.9 | **20**<br>0215 0.8<br>0908 2.0<br>1444 0.6<br>2141 1.9 | **21**<br>0251 0.9<br>0944 2.1<br>◯ 1529 0.5<br>2224 1.8 | **22**<br>0323 1.0<br>1020 2.2<br>1613 0.5<br>2306 1.6 | **23**<br>0350 1.1<br>1056 2.2<br>1654 0.5<br>2347 1.5 | **24**<br>0406 1.2<br>1132 2.2<br>1736 0.6 | **25**<br>0031 1.4<br>0402 1.2<br>1206 2.2<br>1820 0.7 |
| **26**<br>0122 1.3<br>0407 1.2<br>1238 2.1<br>1909 0.7 | **27**<br>1310 2.0<br>2027 0.8 | **28**<br>1345 1.9<br>2257 0.8 | **29**<br>1432 1.9<br>2335 0.8<br>☾ | **30**<br>1531 1.8 | | |

# 五月 MAY 2027

## 高流灣 KO LAU WAN
## 漲潮及退潮的時間及高度
## TIMES AND HEIGHTS OF HIGH AND LOW TIDES

| 星期一 Mon | | | 星期二 Tue | | | 星期三 Wed | | | 星期四 Thu | | | 星期五 Fri | | | 星期六 Sat | | | 星期日 Sun | | |
|---|---|---|---|---|---|---|---|---|---|---|---|---|---|---|---|---|---|---|---|---|
| | 時間 TIME | 米 M | | 時間 TIME | 米 M | | 時間 TIME | 米 M | | 時間 TIME | 米 M | | 時間 TIME | 米 M | | 時間 TIME | 米 M | | 時間 TIME | 米 M |
| 31 | 0619 | 1.7 | | | | | | | | | | | | | 1 | 0000 | 0.8 | 2 | 0020 | 0.9 |
| | 1133 | 1.1 | | | | | | | | | | | | | | 0717 | 1.6 | | 0734 | 1.6 |
| | 1752 | 1.5 | | | | | | | | | | | | | | 1052 | 1.4 | | 1210 | 1.2 |
| | 2313 | 1.0 | | | | | | | | | | | | | | 1640 | 1.7 | | 1814 | 1.7 |
| 3 | 0045 | 0.9 | 4 | 0113 | 0.9 | 5 | 0144 | 1.0 | 6 | 0214 | 1.0 | 7 | 0242 | 1.1 | 8 | 0303 | 1.1 | 9 | 0311 | 1.1 |
| | 0751 | 1.8 | | 0816 | 1.9 | | 0847 | 2.0 | | 0923 | 2.1 | | 1003 | 2.3 | | 1046 | 2.3 | | 1131 | 2.4 |
| | 1304 | 1.0 | | 1351 | 0.8 | | 1435 | 0.6 | ● | 1518 | 0.4 | | 1602 | 0.3 | | 1648 | 0.3 | | 1736 | 0.3 |
| | 1934 | 1.7 | | 2032 | 1.7 | | 2121 | 1.7 | | 2206 | 1.7 | | 2251 | 1.6 | | 2338 | 1.5 | | | |
| 10 | 0028 | 1.5 | 11 | 0124 | 1.4 | 12 | 0232 | 1.4 | 13 | 0350 | 1.4 | 14 | 0500 | 1.5 | 15 | 0548 | 1.7 | 16 | 0634 | 1.8 |
| | 0330 | 1.2 | | 0406 | 1.2 | | 0454 | 1.3 | | 0604 | 1.3 | | 0830 | 1.4 | | 1021 | 1.3 | | 1145 | 1.1 |
| | 1219 | 2.4 | | 1311 | 2.3 | | 1408 | 2.2 | ◗ | 1513 | 2.1 | | 1623 | 2.0 | | 1735 | 1.8 | | 1844 | 1.7 |
| | 1828 | 0.4 | | 1925 | 0.5 | | 2029 | 0.6 | | 2132 | 0.6 | | 2228 | 0.7 | | 2319 | 0.8 | | | |
| 17 | 0006 | 0.8 | 18 | 0050 | 0.9 | 19 | 0130 | 1.0 | 20 | 0207 | 1.0 | 21 | 0237 | 1.1 | 22 | 0257 | 1.2 | 23 | 0302 | 1.2 |
| | 0716 | 1.9 | | 0756 | 2.0 | | 0835 | 2.1 | | 0914 | 2.2 | | 0952 | 2.2 | | 1030 | 2.2 | | 0752 | 2.2 |
| | 1250 | 0.9 | | 1345 | 0.7 | | 1434 | 0.6 | ○ | 1520 | 0.5 | | 1604 | 0.4 | | 1646 | 0.4 | | 1727 | 0.5 |
| | 1947 | 1.7 | | 2042 | 1.6 | | 2130 | 1.5 | | 2214 | 1.5 | | 2255 | 1.4 | | 2337 | 1.4 | | | |
| 24 | 0022 | 1.4 | 25 | 0112 | 1.3 | 26 | 0954 | 2.0 | 27 | 1323 | 1.9 | 28 | 1405 | 1.8 | 29 | 0530 | 1.5 | 30 | 0555 | 1.6 |
| | 0322 | 1.2 | | 0357 | 1.2 | | 1932 | 0.7 | | 2017 | 0.7 | | 2102 | 0.8 | | 0829 | 1.4 | | 1008 | 1.3 |
| | 0830 | 2.2 | | 0910 | 2.1 | | | | | | | ◖ | | | | 1504 | 1.7 | | 1624 | 1.6 |
| | 1808 | 0.5 | | 1849 | 0.6 | | | | | | | | | | | 2147 | 0.8 | | 2231 | 0.9 |



# 六月 JUNE 2027

## 高流灣 KO LAU WAN
## 漲潮及退潮的時間及高度
## TIMES AND HEIGHTS OF HIGH AND LOW TIDES

| 星期一 Mon | | | 星期二 Tue | | | 星期三 Wed | | | 星期四 Thu | | | 星期五 Fri | | | 星期六 Sat | | | 星期日 Sun | | |
|---|---|---|---|---|---|---|---|---|---|---|---|---|---|---|---|---|---|---|---|---|
| | 時間 TIME | 米 M | | 時間 TIME | 米 M | | 時間 TIME | 米 M | | 時間 TIME | 米 M | | 時間 TIME | 米 M | | 時間 TIME | 米 M | | 時間 TIME | 米 M |
| | | | 1 | 0648 | 1.8 | 2 | 0722 | 2.0 | 3 | 0033 | 1.0 | 4 | 0110 | 1.1 | 5 | 0144 | 1.1 | 6 | 0217 | 1.1 |
| | | | | 1237 | 0.9 | | 1329 | 0.7 | | 0803 | 2.1 | | 0848 | 2.2 | | 0937 | 2.4 | | 1027 | 2.4 |
| | | | | 1911 | 1.4 | | 2014 | 1.4 | | 1418 | 0.5 | | 1506 | 0.3 | ● | 1553 | 0.2 | | 1641 | 0.1 |
| | | | | 2354 | 1.0 | | | | | 2108 | 1.4 | | 2157 | 1.4 | | 2244 | 1.4 | | 2331 | 1.4 |
| 7 | 0253 | 1.1 | 8 | 0021 | 1.4 | 9 | 0113 | 1.4 | 10 | 0211 | 1.5 | 11 | 0313 | 1.5 | 12 | 0412 | 1.7 | 13 | 0505 | 1.8 |
| | 1117 | 2.5 | | 0336 | 1.1 | | 0431 | 1.2 | | 0542 | 1.2 | | 0705 | 1.2 | | 0832 | 1.3 | | 1006 | 1.2 |
| | 1729 | 0.2 | | 1208 | 2.4 | | 1300 | 2.3 | | 1356 | 2.2 | ◗ | 1457 | 2.0 | | 1607 | 1.7 | | 1721 | 1.6 |
| | | | | 1817 | 0.3 | | 1905 | 0.4 | | 1953 | 0.5 | | 2041 | 0.7 | | 2129 | 0.8 | | 2218 | 0.9 |
| 14 | 0554 | 1.9 | 15 | 0640 | 2.0 | 16 | 0724 | 2.1 | 17 | 0038 | 1.1 | 18 | 0115 | 1.1 | 19 | 0145 | 1.1 | 20 | 0207 | 1.1 |
| | 1137 | 1.0 | | 1248 | 0.8 | | 1343 | 0.7 | | 0807 | 2.2 | | 0849 | 2.2 | | 0930 | 2.2 | | 0707 | 2.2 |
| | 1835 | 1.4 | | 1943 | 1.4 | | 2041 | 1.3 | | 1432 | 0.5 | | 1517 | 0.4 | ○ | 1559 | 0.4 | | 1639 | 0.4 |
| | 2307 | 1.0 | | 2354 | 1.1 | | | | | 2129 | 1.3 | | 2211 | 1.3 | | 2250 | 1.3 | | 2329 | 1.3 |
| 21 | 0237 | 1.1 | 22 | 0009 | 1.3 | 23 | 0052 | 1.3 | 24 | 0137 | 1.4 | 25 | 0225 | 1.4 | 26 | 0313 | 1.5 | 27 | 0356 | 1.6 |
| | 0746 | 2.2 | | 0317 | 1.1 | | 0404 | 1.2 | | 0459 | 1.2 | | 0559 | 1.2 | | 0703 | 1.2 | | 0812 | 1.2 |
| | 1715 | 0.4 | | 0823 | 2.1 | | 0900 | 2.1 | | 0936 | 2.0 | | 1013 | 1.9 | | 1052 | 1.7 | ◖ | 1134 | 1.5 |
| | | | | 1748 | 0.5 | | 1820 | 0.5 | | 1852 | 0.6 | | 1925 | 0.7 | | 1959 | 0.8 | | 2035 | 0.8 |
| 28 | 0435 | 1.7 | 29 | 0511 | 1.8 | 30 | 0548 | 1.9 | | | | | | | | | | | | |
| | 0931 | 1.2 | | 1057 | 1.0 | | 1212 | 0.8 | | | | | | | | | | | | |
| | 1602 | 1.4 | | 1733 | 1.3 | | 1858 | 1.3 | | | | | | | | | | | | |
| | 2114 | 0.9 | | 2156 | 1.0 | | 2243 | 1.1 | | | | | | | | | | | | |

## 七月 JULY 2027

# 高流灣 KO LAU WAN
## 漲潮及退潮的時間及高度
## TIMES AND HEIGHTS OF HIGH AND LOW TIDES

| 星期一 Mon | | 星期二 Tue | | 星期三 Wed | | 星期四 Thu | | 星期五 Fri | | 星期六 Sat | | 星期日 Sun | |
|---|---|---|---|---|---|---|---|---|---|---|---|---|---|
| 時間 TIME | 米 M | 時間 TIME | 米 M | 時間 TIME | 米 M | 時間 TIME | 米 M | 時間 TIME | 米 M | 時間 TIME | 米 M | 時間 TIME | 米 M |
| | | | | | | 1 0627 | 2.1 | 2 0716 | 2.2 | 3 0026 | 1.1 | 4 0118 | 1.1 |
| | | | | | | 1314 | 0.6 | 1408 | 0.4 | 0818 | 2.3 | 0919 | 2.4 |
| | | | | | | 2011 | 1.3 | 2107 | 1.3 | 1458 | 0.2 | ● 1545 | 0.1 |
| | | | | | | 2334 | 1.1 | | | 2154 | 1.3 | 2237 | 1.4 |
| 5 0211 | 1.1 | 6 0308 | 1.0 | 7 0004 | 1.5 | 8 0050 | 1.5 | 9 0139 | 1.6 | 10 0231 | 1.7 | 11 0326 | 1.8 |
| 1014 | 2.5 | 1106 | 2.5 | 0407 | 1.0 | 0506 | 1.0 | 0605 | 1.1 | 0707 | 1.1 | 0817 | 1.1 |
| 1630 | 0.1 | 1713 | 0.1 | 1156 | 2.4 | 1245 | 2.3 | 1337 | 2.0 | 1435 | 1.8 | ◗ 1548 | 1.5 |
| 2320 | 1.4 | | | 1754 | 0.3 | 1834 | 0.4 | 1913 | 0.6 | 1951 | 0.8 | 2029 | 0.9 |
| 12 0422 | 1.9 | 13 0515 | 2.0 | 14 0605 | 2.0 | 15 0653 | 2.1 | 16 0741 | 2.1 | 17 0032 | 1.2 | 18 0115 | 1.2 |
| 1404 | 1.0 | 1457 | 0.9 | 1537 | 0.8 | 1355 | 0.6 | 1434 | 0.5 | 0829 | 2.2 | 0913 | 2.2 |
| 1713 | 1.3 | 1841 | 1.2 | | | 2058 | 1.3 | 2134 | 1.3 | 1513 | 0.4 | ○ 1549 | 0.4 |
| 2110 | 1.0 | 2155 | 1.1 | | | 2344 | 1.2 | | | 2206 | 1.3 | 2239 | 1.3 |
| 19 0158 | 1.1 | 20 0243 | 1.1 | 21 0331 | 1.1 | 22 0018 | 1.5 | 23 0051 | 1.5 | 24 0125 | 1.6 | 25 0201 | 1.6 |
| 0700 | 2.2 | 0736 | 2.2 | 1108 | 2.1 | 0421 | 1.1 | 0510 | 1.1 | 0601 | 1.1 | 0653 | 1.1 |
| 1622 | 0.4 | 1651 | 0.5 | 1718 | 0.5 | 0842 | 2.0 | 1215 | 1.9 | 1253 | 1.8 | 1335 | 1.6 |
| 2312 | 1.4 | 2345 | 1.4 | | | 1745 | 0.6 | 1813 | 0.7 | 1842 | 0.7 | 1911 | 0.8 |
| 26 0241 | 1.7 | 27 0324 | 1.8 | 28 0409 | 1.9 | 29 0454 | 2.0 | 30 0540 | 2.2 | 31 0637 | 2.3 | | |
| 0752 | 1.1 | 0902 | 1.1 | 1030 | 0.9 | 1201 | 0.8 | 1310 | 0.6 | 1402 | 0.4 | | |
| 1429 | 1.5 | ◖ 1544 | 1.3 | 1721 | 1.2 | | | | | 2113 | 1.3 | | |
| 1940 | 1.0 | 2007 | 1.1 | 2030 | 1.2 | | | | | | | | |



## 八月 AUGUST 2027

# 高流灣 KO LAU WAN
## 漲潮及退潮的時間及高度
## TIMES AND HEIGHTS OF HIGH AND LOW TIDES

| 星期一 Mon | | 星期二 Tue | | 星期三 Wed | | 星期四 Thu | | 星期五 Fri | | 星期六 Sat | | 星期日 Sun | |
|---|---|---|---|---|---|---|---|---|---|---|---|---|---|
| 時間 TIME | 米 M | 時間 TIME | 米 M | 時間 TIME | 米 M | 時間 TIME | 米 M | 時間 TIME | 米 M | 時間 TIME | 米 M | 時間 TIME | 米 M |
| 30 0019 | 1.3 | 31 0130 | 1.1 | | | | | | | | | 1 0013 | 1.2 |
| 0753 | 2.4 | 0855 | 2.5 | | | | | | | | | 0801 | 2.4 |
| 1423 | 0.4 | 1502 | 0.4 | | | | | | | | | 1447 | 0.2 |
| 2118 | 1.6 | 2151 | 1.7 | | | | | | | | | 2145 | 1.4 |
| 2 0119 | 1.1 | 3 0224 | 1.0 | 4 0325 | 1.0 | 5 0420 | 0.9 | 6 0018 | 1.8 | 7 0100 | 1.9 | 8 0145 | 1.9 |
| 0907 | 2.5 | 1002 | 2.5 | 1052 | 2.5 | 1139 | 2.4 | 0511 | 0.9 | 0602 | 0.9 | 0655 | 1.0 |
| ● 1529 | 0.2 | 1609 | 0.2 | 1647 | 0.3 | 1724 | 0.4 | 1226 | 2.2 | 1314 | 1.9 | 1409 | 1.6 |
| 2221 | 1.5 | 2258 | 1.6 | 2337 | 1.7 | | | 1758 | 0.6 | 1831 | 0.8 | 1901 | 1.0 |
| 9 0234 | 2.0 | 10 0328 | 2.0 | 11 0425 | 2.0 | 12 0521 | 2.1 | 13 0616 | 2.1 | 14 0714 | 2.1 | 15 0022 | 1.3 |
| 0758 | 1.1 | 1327 | 1.0 | 1415 | 0.8 | 1347 | 0.7 | 1352 | 0.7 | 1423 | 0.6 | 0808 | 2.1 |
| ◗ 1528 | 1.4 | | | | | | | | | 2120 | 1.4 | 1455 | 0.5 |
| 1928 | 1.1 | | | | | | | | | | | 2146 | 1.4 |
| 16 0119 | 1.2 | 17 0209 | 1.1 | 18 0256 | 1.1 | 19 0340 | 1.0 | 20 0423 | 1.0 | 21 0006 | 1.8 | 22 0037 | 1.8 |
| 0854 | 2.2 | 0935 | 2.2 | 1011 | 2.2 | 1046 | 2.1 | 1121 | 2.0 | 0507 | 1.0 | 0551 | 1.0 |
| 1525 | 0.5 | ○ 1552 | 0.6 | 1617 | 0.6 | 1641 | 0.7 | 1707 | 0.7 | 1158 | 1.9 | 1238 | 1.8 |
| 2214 | 1.5 | 2242 | 1.6 | 2309 | 1.6 | 2336 | 1.7 | | | 1732 | 0.8 | 1757 | 1.0 |
| 23 0113 | 1.9 | 24 0152 | 2.0 | 25 0236 | 2.0 | 26 0326 | 2.1 | 27 0422 | 2.2 | 28 0521 | 2.3 | 29 0634 | 2.4 |
| 0639 | 1.0 | 0733 | 1.0 | 0841 | 1.0 | 1316 | 0.9 | 1309 | 0.8 | 1303 | 0.6 | 1344 | 0.5 |
| 1323 | 1.6 | 1417 | 1.5 | ◖ 1533 | 1.3 | | | | | | | 2052 | 1.5 |
| 1818 | 1.1 | 1809 | 1.2 | 1754 | 1.2 | | | | | | | | |

## 九月 SEPTEMBER 2027

# 高流灣 KO LAU WAN
## 漲潮及退潮的時間及高度
## TIMES AND HEIGHTS OF HIGH AND LOW TIDES

| 星期一 Mon | 星期二 Tue | 星期三 Wed | 星期四 Thu | 星期五 Fri | 星期六 Sat | 星期日 Sun |
|---|---|---|---|---|---|---|
| 時間 TIME / 米 M | 時間 TIME / 米 M | 時間 TIME / 米 M | 時間 TIME / 米 M | 時間 TIME / 米 M | 時間 TIME / 米 M | 時間 TIME / 米 M |
| | | 1 0233 1.0<br>0948 2.5<br>● 1539 0.4<br>2227 1.9 | 2 0327 0.8<br>1035 2.4<br>1615 0.6<br>2304 2.0 | 3 0416 0.8<br>1121 2.2<br>1649 0.7<br>2343 2.1 | 4 0503 0.8<br>1205 2.0<br>1720 0.9 | 5 0022 2.2<br>0550 0.8<br>1252 1.8<br>1747 1.1 |
| 6 0102 2.2<br>0639 0.9<br>1344 1.5<br>1807 1.2 | 7 0143 2.2<br>0738 1.0<br>0942 1.2<br>1140 1.1 | 8 0228 2.1<br>1217 1.0<br>☽ | 9 0318 2.1<br>1235 0.9 | 10 0413 2.1<br>1255 0.8 | 11 0507 2.1<br>1324 0.8<br>2030 1.6<br>2322 1.5 | 12 0622 2.1<br>1354 0.7<br>2049 1.6 |
| 13 0033 1.4<br>0737 2.1<br>1423 0.7<br>2113 1.7 | 14 0126 1.3<br>0827 2.1<br>1448 0.8<br>2137 1.7 | 15 0211 1.2<br>0909 2.1<br>1512 0.8<br>2201 1.8 | 16 0253 1.0<br>0947 2.1<br>◯ 1535 0.9<br>2226 1.9 | 17 0333 0.9<br>1024 2.1<br>1559 0.9<br>2254 2.0 | 18 0414 0.9<br>1102 2.0<br>1624 1.0<br>2325 2.1 | 19 0455 0.8<br>1142 1.9<br>1647 1.1<br>2359 2.2 |
| 20 0538 0.8<br>1224 1.8<br>1702 1.2 | 21 0037 2.2<br>0624 0.9<br>2137 2.2 | 22 0718 0.9<br>1410 1.5<br>1645 1.3<br>2223 2.2 | 23 0014 2.1<br>0208 2.2<br>◐ 0827 0.9 | 24 0304 2.3<br>1233 0.9 | 25 0409 2.3<br>1144 0.8 | 26 0518 2.3<br>1228 0.7<br>1948 1.7<br>2311 1.5 |
| 27 0633 2.4<br>1309 0.7<br>2008 1.8 | 28 0030 1.3<br>0743 2.4<br>1348 0.7<br>2041 1.9 | 29 0134 1.1<br>0841 2.4<br>1426 0.7<br>2116 2.1 | 30 0230 0.9<br>0932 2.3<br>● 1503 0.8<br>2153 2.2 | | | |



## 十月 OCTOBER 2027

# 高流灣 KO LAU WAN
## 漲潮及退潮的時間及高度
## TIMES AND HEIGHTS OF HIGH AND LOW TIDES

| 星期一 Mon | 星期二 Tue | 星期三 Wed | 星期四 Thu | 星期五 Fri | 星期六 Sat | 星期日 Sun |
|---|---|---|---|---|---|---|
| 時間 TIME / 米 M | 時間 TIME / 米 M | 時間 TIME / 米 M | 時間 TIME / 米 M | 時間 TIME / 米 M | 時間 TIME / 米 M | 時間 TIME / 米 M |
| | | | | 1 0319 0.8<br>1019 2.2<br>1538 0.9<br>2231 2.3 | 2 0406 0.7<br>1103 2.1<br>1610 1.1<br>2308 2.4 | 3 0451 0.7<br>1147 1.9<br>1638 1.2<br>2346 2.4 |
| 4 0536 0.8<br>1233 1.7<br>1656 1.3 | 5 0024 2.4<br>0623 0.9<br>1326 1.5<br>1641 1.4 | 6 0103 2.3<br>0720 1.0 | 7 0142 2.2<br>1103 1.0<br>☽ | 8 0225 2.2<br>1136 1.0 | 9 0316 2.1<br>1211 0.9 | 10 0415 2.1<br>1244 0.9<br>1945 1.7<br>2333 1.6 |
| 11 0520 2.0<br>1312 0.9<br>2006 1.8 | 12 0032 1.4<br>0652 2.0<br>1336 1.0<br>2029 1.9 | 13 0118 1.3<br>0754 2.0<br>1358 1.0<br>2050 2.0 | 14 0200 1.1<br>0842 2.0<br>1420 1.1<br>2114 2.1 | 15 0239 1.0<br>0924 2.0<br>◯ 1444 1.1<br>2142 2.2 | 16 0319 0.8<br>1005 2.0<br>1510 1.2<br>2215 2.3 | 17 0359 0.7<br>1046 1.9<br>1533 1.2<br>2250 2.4 |
| 18 0441 0.7<br>1128 1.8<br>1546 1.3<br>1955 2.4 | 19 0525 0.7<br>1214 1.7<br>1530 1.4<br>2031 2.5 | 20 0613 0.7<br>1305 1.6<br>1547 1.4<br>2111 2.5 | 21 0708 0.8<br>1408 1.6<br>1618 1.4<br>2158 2.4 | 22 0816 0.8<br>2255 2.3 | 23 0042 2.2<br>0252 2.3<br>◐ 0938 0.9 | 24 0401 2.3<br>1046 0.9<br>1807 1.7<br>2140 1.6 |
| 25 0513 2.3<br>1137 0.9<br>1846 1.9<br>2318 1.5 | 26 0625 2.2<br>1223 0.9<br>1925 2.0 | 27 0030 1.2<br>0731 2.2<br>1305 0.9<br>2004 2.2 | 28 0130 1.0<br>0828 2.1<br>1345 1.0<br>2042 2.3 | 29 0222 0.8<br>0920 2.0<br>● 1423 1.1<br>2121 2.4 | 30 0310 0.7<br>1006 1.9<br>1458 1.2<br>2159 2.5 | 31 0355 0.6<br>1051 1.8<br>1528 1.3<br>2238 2.5 |

# 十一月 NOVEMBER 2027

## 高流灣 KO LAU WAN
## 漲潮及退潮的時間及高度
## TIMES AND HEIGHTS OF HIGH AND LOW TIDES

| 星期一 Mon | | | 星期二 Tue | | | 星期三 Wed | | | 星期四 Thu | | | 星期五 Fri | | | 星期六 Sat | | | 星期日 Sun | | |
|---|---|---|---|---|---|---|---|---|---|---|---|---|---|---|---|---|---|---|---|---|
| | 時間 TIME | 米 M | | 時間 TIME | 米 M | | 時間 TIME | 米 M | | 時間 TIME | 米 M | | 時間 TIME | 米 M | | 時間 TIME | 米 M | | 時間 TIME | 米 M |
| 1 | 0440 | 0.7 | 2 | 0524 | 0.7 | 3 | 0610 | 0.8 | 4 | 0702 | 0.9 | 5 | 0814 | 1.0 | 6 | 0146 | 2.1 | 7 | 0229 | 2.0 |
| | 1134 | 1.7 | | 1221 | 1.6 | | 1315 | 1.6 | | 2149 | 2.2 | | | | | 1009 | 1.0 | | 1059 | 1.0 |
| | 1549 | 1.4 | | 1538 | 1.4 | | 1542 | 1.5 | | | | | | | ◗ | | | | | |
| | 2317 | 2.5 | | 2355 | 2.4 | | 2106 | 2.3 | | | | | | | | | | | | |
| 8 | 0332 | 1.9 | 9 | 0451 | 1.9 | 10 | 0012 | 1.4 | 11 | 0059 | 1.2 | 12 | 0141 | 1.0 | 13 | 0222 | 0.9 | 14 | 0304 | 0.7 |
| | 1130 | 1.1 | | 1154 | 1.1 | | 0615 | 1.8 | | 0725 | 1.8 | | 0820 | 1.8 | | 0906 | 1.8 | | 0950 | 1.8 |
| | 1851 | 1.8 | | 1914 | 1.9 | | 1218 | 1.2 | | 1245 | 1.2 | | 1314 | 1.2 | | 1343 | 1.3 | ○ | 1410 | 1.3 |
| | 2302 | 1.6 | | | | | 1936 | 2.0 | | 1959 | 2.1 | | 2027 | 2.2 | | 2101 | 2.4 | | 2140 | 2.5 |
| 15 | 0346 | 0.6 | 16 | 0430 | 0.5 | 17 | 0516 | 0.5 | 18 | 0605 | 0.6 | 19 | 0044 | 2.5 | 20 | 0139 | 2.4 | 21 | 0241 | 2.3 |
| | 1034 | 1.7 | | 1119 | 1.7 | | 1206 | 1.6 | | 1259 | 1.6 | | 0657 | 0.6 | | 0753 | 0.7 | | 0851 | 0.8 |
| | 1430 | 1.3 | | 1439 | 1.4 | | 1501 | 1.4 | | 1538 | 1.4 | | 1401 | 1.6 | | 1512 | 1.6 | ◖ | 1620 | 1.7 |
| | 1900 | 2.6 | | 1936 | 2.6 | | 2015 | 2.6 | | | | | 1627 | 1.5 | | 1734 | 1.5 | | 1947 | 1.6 |
| 22 | 0350 | 2.2 | 23 | 0503 | 2.0 | 24 | 0615 | 1.9 | 25 | 0025 | 1.1 | 26 | 0124 | 0.9 | 27 | 0215 | 0.7 | 28 | 0303 | 0.6 |
| | 0947 | 0.9 | | 1039 | 1.0 | | 1129 | 1.1 | | 0722 | 1.8 | | 0822 | 1.8 | | 0914 | 1.7 | | 1000 | 1.7 |
| | 1715 | 1.9 | | 1804 | 2.0 | | 1848 | 2.2 | | 1216 | 1.1 | | 1259 | 1.2 | | 1340 | 1.3 | ● | 1415 | 1.3 |
| | 2140 | 1.5 | | 2313 | 1.4 | | | | | 1931 | 2.3 | | 2012 | 2.4 | | 2053 | 2.5 | | 2134 | 2.5 |
| 29 | 0348 | 0.6 | 30 | 0432 | 0.6 | | | | | | | | | | | | | | | |
| | 1043 | 1.6 | | 1126 | 1.6 | | | | | | | | | | | | | | | |
| | 1442 | 1.4 | | 1451 | 1.4 | | | | | | | | | | | | | | | |
| | 2214 | 2.5 | | 1938 | 2.5 | | | | | | | | | | | | | | | |



# 十二月 DECEMBER 2027

## 高流灣 KO LAU WAN
## 漲潮及退潮的時間及高度
## TIMES AND HEIGHTS OF HIGH AND LOW TIDES

| 星期一 Mon | | | 星期二 Tue | | | 星期三 Wed | | | 星期四 Thu | | | 星期五 Fri | | | 星期六 Sat | | | 星期日 Sun | | |
|---|---|---|---|---|---|---|---|---|---|---|---|---|---|---|---|---|---|---|---|---|
| | 時間 TIME | 米 M | | 時間 TIME | 米 M | | 時間 TIME | 米 M | | 時間 TIME | 米 M | | 時間 TIME | 米 M | | 時間 TIME | 米 M | | 時間 TIME | 米 M |
| | | | | | | 1 | 0515 | 0.6 | 2 | 0556 | 0.7 | 3 | 0636 | 0.8 | 4 | 0715 | 0.9 | 5 | 0753 | 0.9 |
| | | | | | | | 1210 | 1.5 | | 1300 | 1.5 | | 1401 | 1.5 | | 2214 | 2.1 | | 2253 | 1.9 |
| | | | | | | | 1504 | 1.4 | | 1539 | 1.4 | | 1623 | 1.5 | | | | | | |
| | | | | | | | 2017 | 2.4 | | 2056 | 2.3 | | 2135 | 2.2 | | | | | | |
| 6 | 0831 | 1.0 | 7 | 0911 | 1.1 | 8 | 0407 | 1.6 | 9 | 0542 | 1.5 | 10 | 0036 | 1.1 | 11 | 0123 | 0.9 | 12 | 0208 | 0.7 |
| | 1713 | 1.7 | | 1745 | 1.8 | | 0952 | 1.1 | | 1035 | 1.2 | | 0703 | 1.5 | | 0806 | 1.5 | | 0857 | 1.5 |
| ◗ | 2006 | 1.6 | | 2151 | 1.5 | | 1811 | 1.9 | | 1836 | 2.0 | | 1118 | 1.2 | | 1159 | 1.3 | | 1239 | 1.3 |
| | 2333 | 1.8 | | | | | 2331 | 1.4 | | | | | 1905 | 2.2 | | 1940 | 2.3 | | 2023 | 2.4 |
| 13 | 0252 | 0.5 | 14 | 0337 | 0.4 | 15 | 0422 | 0.3 | 16 | 0507 | 0.3 | 17 | 0552 | 0.4 | 18 | 0033 | 2.5 | 19 | 0126 | 2.3 |
| | 0942 | 1.5 | | 1026 | 1.6 | | 1111 | 1.6 | | 1157 | 1.6 | | 1246 | 1.6 | | 0636 | 0.5 | | 0720 | 0.6 |
| | 1316 | 1.3 | ○ | 1352 | 1.3 | | 1430 | 1.3 | | 1513 | 1.3 | | 1606 | 1.3 | | 1339 | 1.6 | | 1437 | 1.7 |
| | 1815 | 2.5 | | 1851 | 2.6 | | 2252 | 2.6 | | 2342 | 2.6 | | | | | 1714 | 1.3 | | 1833 | 1.4 |
| 20 | 0224 | 2.1 | 21 | 0332 | 1.9 | 22 | 0450 | 1.7 | 23 | 0255 | 1.2 | 24 | 0344 | 1.0 | 25 | 0128 | 0.8 | 26 | 0217 | 0.7 |
| | 0804 | 0.8 | | 0850 | 0.9 | | 0938 | 1.1 | | 0609 | 1.5 | | 0725 | 1.5 | | 0831 | 1.5 | | 0921 | 1.5 |
| ◖ | 1537 | 1.8 | | 1634 | 1.9 | | 1727 | 2.1 | | 1029 | 1.2 | | 1122 | 1.2 | | 1212 | 1.3 | | 1257 | 1.3 |
| | 1954 | 1.4 | | 2124 | 1.4 | | | | | 1816 | 2.2 | | 1903 | 2.3 | | 1949 | 2.4 | | 2033 | 2.4 |
| 27 | 0302 | 0.5 | 28 | 0345 | 0.5 | 29 | 0424 | 0.5 | 30 | 0501 | 0.5 | 31 | 0534 | 0.6 | | | | | | |
| | 1001 | 1.5 | | 1038 | 1.5 | | 1115 | 1.5 | | 1153 | 1.5 | | 1233 | 1.5 | | | | | | |
| | 1336 | 1.3 | ● | 1408 | 1.3 | | 1435 | 1.3 | | 1509 | 1.2 | | 1553 | 1.3 | | | | | | |
| | 2117 | 2.4 | | 2158 | 2.4 | | 1934 | 2.4 | | 2011 | 2.3 | | 2046 | 2.2 | | | | | | |

# 一月 JANUARY 2027

## 葵涌 KWAI CHUNG
## 漲潮及退潮的時間及高度
## TIMES AND HEIGHTS OF HIGH AND LOW TIDES

| 星期一 Mon | | | 星期二 Tue | | | 星期三 Wed | | | 星期四 Thu | | | 星期五 Fri | | | 星期六 Sat | | | 星期日 Sun | | |
|---|---|---|---|---|---|---|---|---|---|---|---|---|---|---|---|---|---|---|---|---|
| | 時間 TIME | 米 M | | 時間 TIME | 米 M | | 時間 TIME | 米 M | | 時間 TIME | 米 M | | 時間 TIME | 米 M | | 時間 TIME | 米 M | | 時間 TIME | 米 M |
| | | | | | | | | | | | | 1 | 0421 | 1.6 | 2 | 0609 | 1.4 | 3 | 0137 | 1.0 |
| | | | | | | | | | | | | | 0929 | 1.1 | | 1011 | 1.2 | | 0810 | 1.4 |
| | | | | | | | | | | | | | 1715 | 2.0 | | 1755 | 2.1 | | 1058 | 1.3 |
| | | | | | | | | | | | | | 2356 | 1.2 | | | | | 1828 | 2.2 |
| 4 | 0229 | 0.8 | 5 | 0307 | 0.7 | 6 | 0341 | 0.6 | 7 | 0410 | 0.5 | 8 | 0438 | 0.5 | 9 | 0504 | 0.5 | 10 | 0529 | 0.5 |
| | 1857 | 2.3 | | 1929 | 2.4 | | 1038 | 1.5 | | 1108 | 1.5 | | 1135 | 1.5 | | 1200 | 1.5 | | 1226 | 1.5 |
| | | | | | | | 1335 | 1.4 | | 1415 | 1.4 | ● | 1452 | 1.3 | | 1530 | 1.3 | | 1610 | 1.3 |
| | | | | | | | 2002 | 2.4 | | 2034 | 2.5 | | 2105 | 2.5 | | 2137 | 2.4 | | 2213 | 2.4 |
| 11 | 0552 | 0.6 | 12 | 0615 | 0.6 | 13 | 0642 | 0.7 | 14 | 0018 | 2.1 | 15 | 0104 | 1.9 | 16 | 0200 | 1.6 | 17 | 0348 | 1.4 |
| | 1254 | 1.5 | | 1325 | 1.6 | | 1358 | 1.6 | | 0712 | 0.8 | | 0745 | 0.9 | | 0818 | 1.0 | | 0853 | 1.1 |
| | 1652 | 1.3 | | 1736 | 1.3 | | 1823 | 1.3 | | 1435 | 1.7 | | 1515 | 1.8 | ) | 1556 | 1.9 | | 1639 | 2.1 |
| | 2252 | 2.3 | | 2334 | 2.2 | | | | | 1917 | 1.3 | | 2033 | 1.3 | | 2221 | 1.1 | | 2355 | 1.0 |
| 18 | 0648 | 1.3 | 19 | 0119 | 0.7 | 20 | 0214 | 0.5 | 21 | 0303 | 0.3 | 22 | 0348 | 0.2 | 23 | 0430 | 0.1 | 24 | 0507 | 0.2 |
| | 0929 | 1.3 | | 1817 | 2.4 | | 1911 | 2.5 | | 1009 | 1.5 | | 1044 | 1.5 | | 1118 | 1.5 | | 1153 | 1.6 |
| | 1726 | 2.2 | | | | | | | | 1316 | 1.3 | ○ | 1422 | 1.3 | | 1517 | 1.2 | | 1609 | 1.1 |
| | | | | | | | | | | 2006 | 2.7 | | 2059 | 2.7 | | 2151 | 2.7 | | 2241 | 2.6 |
| 25 | 0540 | 0.3 | 26 | 0610 | 0.5 | 27 | 0017 | 2.2 | 28 | 0105 | 1.9 | 29 | 0205 | 1.6 | 30 | 0359 | 1.4 | 31 | 0134 | 1.1 |
| | 1229 | 1.7 | | 1304 | 1.7 | | 0641 | 0.7 | | 0712 | 0.8 | | 0742 | 1.0 | | 0809 | 1.1 | | 1640 | 2.0 |
| | 1658 | 1.0 | | 1747 | 1.1 | | 1340 | 1.8 | | 1418 | 1.9 | ( | 1500 | 1.9 | | 1547 | 2.0 | | | |
| | 2330 | 2.4 | | | | | 1839 | 1.1 | | 1941 | 1.1 | | 2123 | 1.2 | | | | | | |



# 二月 FEBRUARY 2027

## 葵涌 KWAI CHUNG
## 漲潮及退潮的時間及高度
## TIMES AND HEIGHTS OF HIGH AND LOW TIDES

| 星期一 Mon | | | 星期二 Tue | | | 星期三 Wed | | | 星期四 Thu | | | 星期五 Fri | | | 星期六 Sat | | | 星期日 Sun | | |
|---|---|---|---|---|---|---|---|---|---|---|---|---|---|---|---|---|---|---|---|---|
| | 時間 TIME | 米 M | | 時間 TIME | 米 M | | 時間 TIME | 米 M | | 時間 TIME | 米 M | | 時間 TIME | 米 M | | 時間 TIME | 米 M | | 時間 TIME | 米 M |
| 1 | 0214 | 0.9 | 2 | 0238 | 0.7 | 3 | 0303 | 0.6 | 4 | 0326 | 0.5 | 5 | 0347 | 0.5 | 6 | 0408 | 0.5 | 7 | 0430 | 0.5 |
| | 1734 | 2.1 | | 1823 | 2.2 | | 1906 | 2.2 | | 1024 | 1.4 | | 1042 | 1.4 | | 1057 | 1.5 | | 1113 | 1.5 |
| | | | | | | | | | | 1328 | 1.3 | | 1411 | 1.3 | ● | 1450 | 1.2 | | 1528 | 1.1 |
| | | | | | | | | | | 1946 | 2.3 | | 2024 | 2.3 | | 2101 | 2.4 | | 2138 | 2.3 |
| 8 | 0450 | 0.5 | 9 | 0510 | 0.6 | 10 | 0533 | 0.6 | 11 | 0600 | 0.7 | 12 | 0023 | 1.9 | 13 | 0112 | 1.7 | 14 | 0217 | 1.4 |
| | 1132 | 1.6 | | 1152 | 1.6 | | 1213 | 1.7 | | 1240 | 1.8 | | 0630 | 0.8 | | 0659 | 0.9 | | 0724 | 1.1 |
| | 1606 | 1.0 | | 1646 | 1.0 | | 1727 | 1.0 | | 1812 | 0.9 | | 1313 | 1.9 | | 1350 | 1.9 | ) | 1435 | 2.0 |
| | 2216 | 2.3 | | 2257 | 2.2 | | 2339 | 2.1 | | | | | 1903 | 1.0 | | 2010 | 1.0 | | 2158 | 0.9 |
| 15 | 0418 | 1.3 | 16 | 1652 | 2.2 | 17 | 0110 | 0.6 | 18 | 0201 | 0.4 | 19 | 0244 | 0.3 | 20 | 0322 | 0.2 | 21 | 0355 | 0.3 |
| | 0731 | 1.2 | | | | | 1804 | 2.3 | | 1909 | 2.4 | | 0945 | 1.5 | | 1010 | 1.6 | | 1038 | 1.7 |
| | 1539 | 2.1 | | | | | | | | | | | 1325 | 1.3 | | 1423 | 1.1 | ○ | 1514 | 0.9 |
| | 2344 | 0.8 | | | | | | | | | | | 2005 | 2.5 | | 2058 | 2.6 | | 2148 | 2.5 |
| 22 | 0425 | 0.3 | 23 | 0455 | 0.5 | 24 | 0525 | 0.6 | 25 | 0010 | 2.0 | 26 | 0058 | 1.7 | 27 | 0201 | 1.5 | 28 | 0353 | 1.3 |
| | 1103 | 1.8 | | 1127 | 1.9 | | 1154 | 2.0 | | 0555 | 0.8 | | 0624 | 1.0 | | 0648 | 1.1 | | 0656 | 1.2 |
| | 1602 | 0.8 | | 1648 | 0.8 | | 1734 | 0.8 | | 1223 | 2.0 | | 1255 | 2.0 | | 1330 | 2.0 | ( | 1416 | 2.0 |
| | 2237 | 2.4 | | 2324 | 2.2 | | | | | 1822 | 0.8 | | 1918 | 0.9 | | 2046 | 1.0 | | | |

## 三月 MARCH 2027

# 葵涌 KWAI CHUNG
## 漲潮及退潮的時間及高度
## TIMES AND HEIGHTS OF HIGH AND LOW TIDES

| 星期一 Mon | 星期二 Tue | 星期三 Wed | 星期四 Thu | 星期五 Fri | 星期六 Sat | 星期日 Sun |
|---|---|---|---|---|---|---|
| 時間 TIME 米 M | 時間 TIME 米 M | 時間 TIME 米 M | 時間 TIME 米 M | 時間 TIME 米 M | 時間 TIME 米 M | 時間 TIME 米 M |
| **1**<br>0006 1.0<br>1524 2.0 | **2**<br>0115 0.8<br>1636 2.0 | **3**<br>0154 0.7<br>1743 2.1 | **4**<br>0221 0.6<br>1840 2.1 | **5**<br>0242 0.6<br>0946 1.5<br>1322 1.3<br>1929 2.2 | **6**<br>0303 0.6<br>0951 1.5<br>1404 1.2<br>2013 2.2 | **7**<br>0324 0.6<br>1001 1.6<br>1442 1.0<br>2056 2.2 |
| **8**<br>0344 0.6<br>1018 1.7<br>1519 0.9<br>2138 2.2 | **9**<br>0403 0.6<br>1037 1.8<br>1556 0.8<br>2219 2.1 | **10**<br>0426 0.7<br>1058 1.9<br>1635 0.7<br>2301 2.0 | **11**<br>0453 0.8<br>1125 2.0<br>1717 0.7<br>2345 1.9 | **12**<br>0521 0.9<br>1156 2.1<br>1801 0.7 | **13**<br>0031 1.7<br>0550 1.0<br>1228 2.1<br>1853 0.7 | **14**<br>0125 1.5<br>0616 1.1<br>1258 2.1<br>2005 0.7 |
| **15**<br>0251 1.3<br>0612 1.2<br>1316 2.2<br>2150 0.7 | **16**<br>1445 2.1<br>2329 0.6 | **17**<br>1634 2.2 | **18**<br>0044 0.5<br>1801 2.2 | **19**<br>0130 0.4<br>0842 1.5<br>1222 1.3<br>1908 2.3 | **20**<br>0208 0.4<br>0900 1.6<br>1327 1.1<br>2004 2.3 | **21**<br>0241 0.4<br>0923 1.8<br>1420 0.9<br>2056 2.3 |
| **22**<br>0312 0.5<br>0946 1.9<br>1508 0.7<br>2145 2.2 | **23**<br>0342 0.6<br>1010 2.0<br>1554 0.6<br>2233 2.1 | **24**<br>0413 0.7<br>1036 2.1<br>1638 0.6<br>2319 1.9 | **25**<br>0444 0.9<br>1105 2.2<br>1723 0.6<br>2359 1.7 | **26**<br>0514 1.0<br>1135 2.2<br>1809 0.7 | **27**<br>0058 1.6<br>0541 1.1<br>1204 2.2<br>1901 0.8 | **28**<br>0210 1.4<br>0557 1.2<br>1234 2.2<br>2018 0.8 |
| **29**<br>1312 2.1<br>2154 0.9 | **30**<br>1409 2.0 | **31**<br>0012 0.8<br>1541 2.0 | | | | |



## 四月 APRIL 2027

# 葵涌 KWAI CHUNG
## 漲潮及退潮的時間及高度
## TIMES AND HEIGHTS OF HIGH AND LOW TIDES

| 星期一 Mon | 星期二 Tue | 星期三 Wed | 星期四 Thu | 星期五 Fri | 星期六 Sat | 星期日 Sun |
|---|---|---|---|---|---|---|
| 時間 TIME 米 M | 時間 TIME 米 M | 時間 TIME 米 M | 時間 TIME 米 M | 時間 TIME 米 M | 時間 TIME 米 M | 時間 TIME 米 M |
| | | | **1**<br>0055 0.8<br>1655 2.0 | **2**<br>0125 0.7<br>0846 1.5<br>1213 1.4<br>1800 2.0 | **3**<br>0148 0.7<br>0840 1.6<br>1307 1.3<br>1901 2.0 | **4**<br>0210 0.7<br>0852 1.7<br>1349 1.1<br>1956 2.0 |
| **5**<br>0230 0.7<br>0907 1.8<br>1429 0.9<br>2046 2.0 | **6**<br>0252 0.8<br>0926 1.9<br>1507 0.7<br>2133 2.0 | **7**<br>0315 0.8<br>0948 2.1<br>1546 0.6<br>2218 1.9 | **8**<br>0343 0.9<br>1015 2.2<br>1626 0.5<br>2302 1.8 | **9**<br>0413 1.0<br>1048 2.3<br>1710 0.4<br>2347 1.7 | **10**<br>0444 1.1<br>1123 2.3<br>1758 0.5 | **11**<br>0036 1.6<br>0512 1.2<br>1200 2.4<br>1856 0.5 |
| **12**<br>0151 1.4<br>0500 1.3<br>1239 2.3<br>2020 0.6 | **13**<br>1327 2.3<br>2143 0.6 | **14**<br>1443 2.2<br>2259 0.6 | **15**<br>1630 2.1<br>2359 0.6 | **16**<br>0723 1.6<br>1104 1.4<br>1756 2.1 | **17**<br>0047 0.6<br>0745 1.7<br>1227 1.2<br>1902 2.1 | **18**<br>0123 0.6<br>0812 1.8<br>1325 1.0<br>2000 2.1 |
| **19**<br>0156 0.7<br>0837 2.0<br>1416 0.8<br>2053 2.0 | **20**<br>0229 0.8<br>0900 2.1<br>1503 0.6<br>2144 1.9 | **21**<br>0302 0.9<br>0926 2.2<br>1549 0.5<br>2233 1.8 | **22**<br>0335 1.0<br>0955 2.3<br>1633 0.5<br>2320 1.7 | **23**<br>0406 1.1<br>1027 2.4<br>1717 0.5<br>2359 1.6 | **24**<br>0435 1.2<br>1058 2.4<br>1802 0.6 | **25**<br>0106 1.5<br>0457 1.3<br>1127 2.3<br>1853 0.6 |
| **26**<br>0213 1.4<br>0430 1.3<br>1158 2.2<br>1955 0.7 | **27**<br>1235 2.1<br>2101 0.7 | **28**<br>1322 2.0<br>2207 0.8 | **29**<br>1430 1.9<br>2315 0.8 | **30**<br>1603 1.9<br>2359 0.8 | | |

## 五月 MAY 2027

# 葵涌 KWAI CHUNG
## 漲潮及退潮的時間及高度
## TIMES AND HEIGHTS OF HIGH AND LOW TIDES

| 星期一 Mon | | | 星期二 Tue | | | 星期三 Wed | | | 星期四 Thu | | | 星期五 Fri | | | 星期六 Sat | | | 星期日 Sun | | |
|---|---|---|---|---|---|---|---|---|---|---|---|---|---|---|---|---|---|---|---|---|
| | 時間 TIME | 米 M | | 時間 TIME | 米 M | | 時間 TIME | 米 M | | 時間 TIME | 米 M | | 時間 TIME | 米 M | | 時間 TIME | 米 M | | 時間 TIME | 米 M |
| 31 | 0624 | 1.8 | | | | | | | | | | | | | 1 | 0724 | 1.6 | 2 | 0036 | 0.8 |
| | 1212 | 1.1 | | | | | | | | | | | | | | 1141 | 1.4 | | 0738 | 1.7 |
| | 1734 | 1.6 | | | | | | | | | | | | | | 1709 | 1.8 | | 1243 | 1.2 |
| | 2344 | 1.0 | | | | | | | | | | | | | | | | | 1821 | 1.8 |
| 3 | 0105 | 0.8 | 4 | 0130 | 0.9 | 5 | 0156 | 0.9 | 6 | 0227 | 1.0 | 7 | 0300 | 1.1 | 8 | 0334 | 1.1 | 9 | 0408 | 1.2 |
| | 0753 | 1.8 | | 0811 | 2.0 | | 0831 | 2.1 | | 0900 | 2.3 | | 0935 | 2.4 | | 1015 | 2.5 | | 1058 | 2.5 |
| | 1333 | 1.0 | | 1414 | 0.8 | | 1455 | 0.6 | ● | 1538 | 0.4 | | 1623 | 0.3 | | 1711 | 0.3 | | 1805 | 0.3 |
| | 1933 | 1.8 | | 2033 | 1.8 | | 2125 | 1.7 | | 2215 | 1.7 | | 2303 | 1.6 | | 2355 | 1.6 | | | |
| 10 | 0103 | 1.5 | 11 | 0216 | 1.4 | 12 | 1325 | 2.3 | 13 | 1441 | 2.1 | 14 | 0536 | 1.6 | 15 | 0619 | 1.7 | 16 | 0655 | 1.9 |
| | 0352 | 1.3 | | 0415 | 1.3 | | 2120 | 0.5 | | 2218 | 0.6 | | 0921 | 1.4 | | 1108 | 1.3 | | 1223 | 1.1 |
| | 1143 | 2.5 | | 1230 | 2.4 | | | | ◗ | | | | 1619 | 2.0 | | 1741 | 1.9 | | 1853 | 1.8 |
| | 1909 | 0.3 | | 2018 | 0.4 | | | | | | | | 2310 | 0.6 | | 2355 | 0.7 | | | |
| 17 | 0034 | 0.8 | 18 | 0111 | 0.9 | 19 | 0147 | 1.0 | 20 | 0223 | 1.1 | 21 | 0257 | 1.1 | 22 | 0330 | 1.2 | 23 | 0019 | 1.5 |
| | 0726 | 2.0 | | 0753 | 2.1 | | 0818 | 2.2 | | 0846 | 2.3 | | 0918 | 2.4 | | 0951 | 2.4 | | 0358 | 1.3 |
| | 1323 | 0.9 | | 1415 | 0.7 | | 1504 | 0.6 | ○ | 1551 | 0.5 | | 1636 | 0.4 | | 1719 | 0.4 | | 1024 | 2.4 |
| | 1958 | 1.7 | | 2059 | 1.6 | | 2156 | 1.6 | | 2246 | 1.5 | | 2332 | 1.5 | | | | | 1801 | 0.5 |
| 24 | 0106 | 1.4 | 25 | 1128 | 2.3 | 26 | 1207 | 2.2 | 27 | 1251 | 2.0 | 28 | 1342 | 1.9 | 29 | 0550 | 1.6 | 30 | 0604 | 1.7 |
| | 0418 | 1.3 | | 1926 | 0.6 | | 2012 | 0.6 | | 2059 | 0.7 | | 2145 | 0.8 | | 0926 | 1.4 | | 1101 | 1.3 |
| | 1055 | 2.3 | | | | | | | | | | ◖ | | | | 1451 | 1.8 | | 1619 | 1.7 |
| | 1842 | 0.5 | | | | | | | | | | | | | | 2228 | 0.8 | | 2307 | 0.9 |



## 六月 JUNE 2027

# 葵涌 KWAI CHUNG
## 漲潮及退潮的時間及高度
## TIMES AND HEIGHTS OF HIGH AND LOW TIDES

| 星期一 Mon | | | 星期二 Tue | | | 星期三 Wed | | | 星期四 Thu | | | 星期五 Fri | | | 星期六 Sat | | | 星期日 Sun | | |
|---|---|---|---|---|---|---|---|---|---|---|---|---|---|---|---|---|---|---|---|---|
| | 時間 TIME | 米 M | | 時間 TIME | 米 M | | 時間 TIME | 米 M | | 時間 TIME | 米 M | | 時間 TIME | 米 M | | 時間 TIME | 米 M | | 時間 TIME | 米 M |
| | | | 1 | 0643 | 1.9 | 2 | 0021 | 1.0 | 3 | 0058 | 1.1 | 4 | 0137 | 1.1 | 5 | 0218 | 1.2 | 6 | 0301 | 1.2 |
| | | | | 1311 | 0.9 | | 0705 | 2.1 | | 0736 | 2.3 | | 0814 | 2.4 | | 0900 | 2.5 | | 0949 | 2.6 |
| | | | | 1913 | 1.5 | | 1401 | 0.7 | | 1448 | 0.5 | | 1535 | 0.3 | ● | 1624 | 0.2 | | 1716 | 0.1 |
| | | | | | | | 2026 | 1.5 | | 2125 | 1.5 | | 2220 | 1.5 | | 2314 | 1.5 | | | |
| 7 | 0011 | 1.5 | 8 | 0104 | 1.4 | 9 | 0158 | 1.5 | 10 | 0252 | 1.5 | 11 | 0345 | 1.6 | 12 | 0438 | 1.7 | 13 | 0526 | 1.8 |
| | 0350 | 1.2 | | 0443 | 1.3 | | 0538 | 1.3 | | 0637 | 1.3 | | 0746 | 1.3 | | 0921 | 1.3 | | 1058 | 1.2 |
| | 1039 | 2.6 | | 1130 | 2.6 | | 1221 | 2.4 | | 1318 | 2.2 | ◗ | 1432 | 2.0 | | 1601 | 1.8 | | 1727 | 1.6 |
| | 1808 | 0.2 | | 1901 | 0.2 | | 1951 | 0.3 | | 2039 | 0.5 | | 2125 | 0.6 | | 2210 | 0.8 | | 2254 | 0.9 |
| 14 | 0608 | 2.0 | 15 | 0643 | 2.1 | 16 | 0022 | 1.1 | 17 | 0105 | 1.2 | 18 | 0146 | 1.2 | 19 | 0225 | 1.2 | 20 | 0302 | 1.2 |
| | 1220 | 1.0 | | 1329 | 0.8 | | 0712 | 2.2 | | 0739 | 2.3 | | 0810 | 2.3 | | 0844 | 2.4 | | 0920 | 2.4 |
| | 1852 | 1.5 | | 2014 | 1.4 | | 1426 | 0.6 | | 1516 | 0.5 | | 1600 | 0.4 | ○ | 1639 | 0.4 | | 1714 | 0.4 |
| | 2339 | 1.0 | | | | | 2123 | 1.4 | | 2214 | 1.4 | | 2256 | 1.4 | | 2333 | 1.4 | | | |
| 21 | 0010 | 1.4 | 22 | 0047 | 1.4 | 23 | 0124 | 1.4 | 24 | 0202 | 1.4 | 25 | 0241 | 1.5 | 26 | 0319 | 1.5 | 27 | 0354 | 1.6 |
| | 0337 | 1.2 | | 0414 | 1.2 | | 0454 | 1.3 | | 0538 | 1.3 | | 0627 | 1.3 | | 0721 | 1.3 | | 0844 | 1.3 |
| | 0955 | 2.4 | | 1030 | 2.3 | | 1106 | 2.2 | | 1145 | 2.1 | | 1228 | 2.0 | | 1312 | 1.9 | ◖ | 1408 | 1.7 |
| | 1746 | 0.4 | | 1817 | 0.5 | | 1848 | 0.5 | | 1917 | 0.6 | | 1948 | 0.7 | | 2021 | 0.8 | | 2058 | 0.9 |
| 28 | 0429 | 1.8 | 29 | 0502 | 1.9 | 30 | 0536 | 2.0 | | | | | | | | | | | | |
| | 1022 | 1.2 | | 1140 | 1.0 | | 1255 | 0.8 | | | | | | | | | | | | |
| | 1534 | 1.5 | | 1710 | 1.4 | | 1921 | 1.3 | | | | | | | | | | | | |
| | 2138 | 1.0 | | 2221 | 1.1 | | 2308 | 1.1 | | | | | | | | | | | | |

# 七月 JULY 2027

## 葵涌 KWAI CHUNG
## 漲潮及退潮的時間及高度
## TIMES AND HEIGHTS OF HIGH AND LOW TIDES

| 星期一 Mon | | | 星期二 Tue | | | 星期三 Wed | | | 星期四 Thu | | | 星期五 Fri | | | 星期六 Sat | | | 星期日 Sun | | |
|---|---|---|---|---|---|---|---|---|---|---|---|---|---|---|---|---|---|---|---|---|
| | 時間 TIME | 米 M | | 時間 TIME | 米 M | | 時間 TIME | 米 M | | 時間 TIME | 米 M | | 時間 TIME | 米 M | | 時間 TIME | 米 M | | 時間 TIME | 米 M |
| | | | | | | | | | 1 | 0614 | 2.2 | 2 | 0657 | 2.4 | 3 | 0052 | 1.2 | 4 | 0155 | 1.2 |
| | | | | | | | | | | 1353 | 0.6 | | 1444 | 0.4 | | 0747 | 2.5 | | 0841 | 2.6 |
| | | | | | | | | | | 2039 | 1.4 | | 2139 | 1.4 | | 1533 | 0.2 | ● | 1621 | 0.1 |
| | | | | | | | | | | 2357 | 1.2 | | | | | 2229 | 1.4 | | 2313 | 1.4 |
| 5 | 0256 | 1.2 | 6 | 0352 | 1.2 | 7 | 0040 | 1.5 | 8 | 0124 | 1.6 | 9 | 0209 | 1.7 | 10 | 0256 | 1.8 | 11 | 0344 | 1.9 |
| | 0935 | 2.7 | | 1029 | 2.6 | | 0445 | 1.1 | | 0538 | 1.1 | | 0633 | 1.1 | | 0737 | 1.1 | | 0909 | 1.1 |
| | 1707 | 0.1 | | 1749 | 0.2 | | 1121 | 2.5 | | 1214 | 2.3 | | 1311 | 2.1 | | 1422 | 1.8 | ◗ | 1547 | 1.6 |
| | 2400 | 1.5 | | | | | 1828 | 0.3 | | 1904 | 0.4 | | 1940 | 0.6 | | 2017 | 0.8 | | 2056 | 1.0 |
| 12 | 0432 | 2.0 | 13 | 0518 | 2.0 | 14 | 0559 | 2.1 | 15 | 0634 | 2.2 | 16 | 0027 | 1.3 | 17 | 0122 | 1.3 | 18 | 0208 | 1.2 |
| | 1047 | 1.0 | | 1235 | 0.9 | | 1352 | 0.7 | | 1442 | 0.6 | | 0709 | 2.3 | | 0746 | 2.3 | | 0824 | 2.4 |
| | 1723 | 1.4 | | 1918 | 1.3 | | | | | 2140 | 1.4 | | 1522 | 0.5 | | 1555 | 0.5 | ○ | 1624 | 0.4 |
| | 2137 | 1.1 | | 2222 | 1.2 | | | | | | | | 2216 | 1.4 | | 2247 | 1.4 | | 2315 | 1.4 |
| 19 | 0250 | 1.2 | 20 | 0330 | 1.2 | 21 | 0007 | 1.5 | 22 | 0033 | 1.5 | 23 | 0059 | 1.6 | 24 | 0128 | 1.6 | 25 | 0201 | 1.7 |
| | 0902 | 2.4 | | 0939 | 2.3 | | 0409 | 1.1 | | 0449 | 1.1 | | 0530 | 1.1 | | 0613 | 1.1 | | 0704 | 1.1 |
| | 1650 | 0.4 | | 1715 | 0.5 | | 1016 | 2.3 | | 1053 | 2.2 | | 1133 | 2.1 | | 1215 | 2.0 | | 1301 | 1.8 |
| | 2340 | 1.4 | | | | | 1739 | 0.5 | | 1801 | 0.6 | | 1825 | 0.7 | | 1853 | 0.7 | | 1923 | 0.9 |
| 26 | 0238 | 1.8 | 27 | 0319 | 1.9 | 28 | 0404 | 2.0 | 29 | 0451 | 2.1 | 30 | 0543 | 2.3 | 31 | 0639 | 2.4 | | | |
| | 0812 | 1.1 | | 0951 | 1.1 | | 1116 | 0.9 | | 1245 | 0.7 | | 1345 | 0.5 | | 1434 | 0.3 | | | |
| | 1357 | 1.6 | ◖ | 1526 | 1.4 | | 1736 | 1.3 | | | | | | | | 2140 | 1.4 | | | |
| | 1955 | 1.0 | | 2027 | 1.1 | | 2100 | 1.2 | | | | | | | | | | | | |



# 八月 AUGUST 2027

## 葵涌 KWAI CHUNG
## 漲潮及退潮的時間及高度
## TIMES AND HEIGHTS OF HIGH AND LOW TIDES

| 星期一 Mon | | | 星期二 Tue | | | 星期三 Wed | | | 星期四 Thu | | | 星期五 Fri | | | 星期六 Sat | | | 星期日 Sun | | |
|---|---|---|---|---|---|---|---|---|---|---|---|---|---|---|---|---|---|---|---|---|
| | 時間 TIME | 米 M | | 時間 TIME | 米 M | | 時間 TIME | 米 M | | 時間 TIME | 米 M | | 時間 TIME | 米 M | | 時間 TIME | 米 M | | 時間 TIME | 米 M |
| 30 | 0057 | 1.4 | 31 | 0159 | 1.2 | | | | | | | | | | | | | 1 | 0045 | 1.3 |
| | 0736 | 2.6 | | 0832 | 2.6 | | | | | | | | | | | | | | 0737 | 2.6 |
| | 1448 | 0.4 | | 1523 | 0.4 | | | | | | | | | | | | | | 1518 | 0.2 |
| | 2136 | 1.7 | | 2204 | 1.8 | | | | | | | | | | | | | | 2214 | 1.5 |
| 2 | 0159 | 1.2 | 3 | 0257 | 1.1 | 4 | 0349 | 1.0 | 5 | 0439 | 0.9 | 6 | 0032 | 1.8 | 7 | 0107 | 1.9 | 8 | 0144 | 2.0 |
| | 0834 | 2.7 | | 0929 | 2.7 | | 1023 | 2.6 | | 1116 | 2.5 | | 0529 | 0.9 | | 0621 | 0.9 | | 0721 | 1.0 |
| ● | 1559 | 0.2 | | 1636 | 0.2 | | 1710 | 0.3 | | 1742 | 0.5 | | 1208 | 2.2 | | 1303 | 2.0 | | 1412 | 1.7 |
| | 2248 | 1.6 | | 2321 | 1.6 | | 2356 | 1.7 | | | | | 1815 | 0.6 | | 1848 | 0.8 | | 1921 | 1.0 |
| 9 | 0226 | 2.0 | 10 | 0313 | 2.1 | 11 | 0407 | 2.1 | 12 | 0506 | 2.1 | 13 | 0600 | 2.2 | 14 | 0647 | 2.3 | 15 | 0114 | 1.3 |
| | 0853 | 1.0 | | 1036 | 1.0 | | 1259 | 0.9 | | 1354 | 0.7 | | 1431 | 0.7 | | 1501 | 0.6 | | 0730 | 2.3 |
| ◗ | 1540 | 1.5 | | 1739 | 1.3 | | | | | | | | | | | 2157 | 1.5 | | 1525 | 0.6 |
| | 1952 | 1.1 | | 2019 | 1.3 | | | | | | | | | | | | | | 2217 | 1.5 |
| 16 | 0201 | 1.3 | 17 | 0242 | 1.2 | 18 | 0321 | 1.1 | 19 | 0359 | 1.0 | 20 | 0436 | 1.0 | 21 | 0516 | 1.0 | 22 | 0018 | 1.9 |
| | 0811 | 2.3 | | 0852 | 2.3 | | 0932 | 2.3 | | 1011 | 2.3 | | 1053 | 2.2 | | 1133 | 2.1 | | 0559 | 1.0 |
| | 1547 | 0.6 | ○ | 1610 | 0.6 | | 1632 | 0.6 | | 1653 | 0.7 | | 1715 | 0.8 | | 1740 | 0.8 | | 1215 | 1.9 |
| | 2233 | 1.6 | | 2249 | 1.6 | | 2309 | 1.7 | | 2331 | 1.8 | | 2353 | 1.9 | | | | | 1808 | 0.9 |
| 23 | 0048 | 2.0 | 24 | 0124 | 2.1 | 25 | 0205 | 2.1 | 26 | 0302 | 2.2 | 27 | 0414 | 2.2 | 28 | 0526 | 2.3 | 29 | 0635 | 2.5 |
| | 0647 | 1.0 | | 0749 | 1.0 | | 0927 | 1.0 | | 1101 | 0.9 | | 1230 | 0.7 | | 1326 | 0.5 | | 1410 | 0.4 |
| | 1303 | 1.7 | | 1405 | 1.6 | ◖ | 1550 | 1.4 | | | | | | | | | | | 2110 | 1.6 |
| | 1837 | 1.1 | | 1904 | 1.2 | | 1919 | 1.3 | | | | | | | | | | | | |

# 九月 SEPTEMBER 2027

## 葵涌 KWAI CHUNG
## 漲潮及退潮的時間及高度
## TIMES AND HEIGHTS OF HIGH AND LOW TIDES

| 星期一 Mon | 星期二 Tue | 星期三 Wed | 星期四 Thu | 星期五 Fri | 星期六 Sat | 星期日 Sun |
|---|---|---|---|---|---|---|
| 時間 TIME 米 M | 時間 TIME 米 M | 時間 TIME 米 M | 時間 TIME 米 M | 時間 TIME 米 M | 時間 TIME 米 M | 時間 TIME 米 M |
| | | 1 0252 1.0<br>0926 2.6<br>● 1555 0.5<br>2232 1.9 | 2 0341 0.9<br>1019 2.5<br>1628 0.6<br>2301 2.1 | 3 0429 0.8<br>1110 2.3<br>1700 0.8<br>2331 2.2 | 4 0517 0.8<br>1201 2.1<br>1732 0.9<br>2359 2.3 | 5 0607 0.8<br>1256 1.9<br>1804 1.1 |
| 6 0036 2.3<br>0705 0.9<br>1407 1.6<br>1833 1.2 | 7 0113 2.3<br>0835 1.0<br>1541 1.5<br>1854 1.4 | 8 0158 2.2<br>1019 1.0<br>◗ | 9 0302 2.2<br>1229 0.9 | 10 0415 2.2<br>1317 0.8 | 11 0524 2.2<br>1351 0.8<br>2102 1.6 | 12 0013 1.5<br>0624 2.2<br>1417 0.8<br>2115 1.7 |
| 13 0109 1.4<br>0715 2.3<br>1439 0.8<br>2123 1.7 | 14 0153 1.3<br>0801 2.3<br>1502 0.8<br>2135 1.8 | 15 0232 1.2<br>0846 2.3<br>1524 0.8<br>2155 1.9 | 16 0309 1.0<br>0930 2.3<br>◯ 1544 0.9<br>2216 2.0 | 17 0347 0.9<br>1012 2.2<br>1606 0.9<br>2238 2.1 | 18 0424 0.9<br>1052 2.1<br>1631 1.0<br>2302 2.2 | 19 0503 0.8<br>1133 2.0<br>1659 1.1<br>2331 2.3 |
| 20 0546 0.8<br>1217 1.9<br>1727 1.2 | 21 0004 2.3<br>0635 0.8<br>1309 1.7<br>1753 1.3 | 22 0038 2.3<br>0739 0.9<br>1431 1.6<br>1745 1.4 | 23 0114 2.3<br>0917 0.9<br>◖ | 24 0214 2.3<br>1046 0.8 | 25 0352 2.3<br>1203 0.7 | 26 0523 2.4<br>1254 0.7<br>2004 1.8<br>2350 1.6 |
| 27 0636 2.4<br>1334 0.6<br>2024 1.9 | 28 0101 1.3<br>0736 2.5<br>1409 0.7<br>2050 2.0 | 29 0156 1.1<br>0832 2.5<br>1442 0.7<br>2116 2.1 | 30 0246 0.9<br>0925 2.4<br>● 1515 0.8<br>2144 2.3 | | | |



# 十月 OCTOBER 2027

## 葵涌 KWAI CHUNG
## 漲潮及退潮的時間及高度
## TIMES AND HEIGHTS OF HIGH AND LOW TIDES

| 星期一 Mon | 星期二 Tue | 星期三 Wed | 星期四 Thu | 星期五 Fri | 星期六 Sat | 星期日 Sun |
|---|---|---|---|---|---|---|
| 時間 TIME 米 M | 時間 TIME 米 M | 時間 TIME 米 M | 時間 TIME 米 M | 時間 TIME 米 M | 時間 TIME 米 M | 時間 TIME 米 M |
| | | | | 1 0334 0.8<br>1017 2.3<br>1549 1.0<br>2214 2.4 | 2 0421 0.7<br>1108 2.1<br>1622 1.1<br>2246 2.5 | 3 0508 0.7<br>1159 1.9<br>1654 1.3<br>2319 2.5 |
| 4 0557 0.8<br>1258 1.8<br>1723 1.4<br>2353 2.5 | 5 0654 0.9<br>1410 1.6<br>1744 1.5 | 6 0024 2.4<br>0814 1.0 | 7 0104 2.3<br>0936 1.0<br>◗ | 8 0202 2.2<br>1135 1.0 | 9 0327 2.2<br>1225 1.0 | 10 0441 2.1<br>1258 1.0<br>2011 1.8<br>2359 1.6 |
| 11 0550 2.1<br>1324 1.0<br>2014 1.9 | 12 0103 1.5<br>0654 2.1<br>1348 1.0<br>2026 2.0 | 13 0144 1.3<br>0749 2.1<br>1411 1.0<br>2044 2.1 | 14 0223 1.1<br>0838 2.1<br>1432 1.1<br>2105 2.2 | 15 0259 1.0<br>0924 2.1<br>◯ 1454 1.1<br>2125 2.3 | 16 0336 0.8<br>1008 2.0<br>1519 1.2<br>2149 2.4 | 17 0414 0.7<br>1050 2.0<br>1548 1.3<br>2219 2.5 |
| 18 0455 0.7<br>1133 1.9<br>1618 1.4<br>2253 2.5 | 19 0540 0.7<br>1221 1.8<br>1644 1.4<br>2330 2.6 | 20 0633 0.7<br>1331 1.7<br>1622 1.5<br>2231 2.5 | 21 0743 0.8 | 22 0056 2.5<br>0906 0.8 | 23 0200 2.4<br>1018 0.8<br>◖ | 24 0343 2.3<br>1120 0.8<br>1847 1.8<br>2226 1.7 |
| 25 0519 2.3<br>1210 0.8<br>1910 2.0<br>2358 1.5 | 26 0633 2.2<br>1250 0.9<br>1939 2.1 | 27 0101 1.2<br>0737 2.2<br>1327 0.9<br>2007 2.3 | 28 0154 1.0<br>0835 2.2<br>1402 1.0<br>2034 2.4 | 29 0243 0.8<br>0931 2.1<br>● 1437 1.1<br>2103 2.5 | 30 0331 0.7<br>1025 2.0<br>1511 1.3<br>2134 2.6 | 31 0419 0.6<br>1118 1.9<br>1545 1.4<br>2207 2.7 |

# 十一月 NOVEMBER 2027

## 葵涌 KWAI CHUNG
## 漲潮及退潮的時間及高度
## TIMES AND HEIGHTS OF HIGH AND LOW TIDES

| 星期一 Mon | 星期二 Tue | 星期三 Wed | 星期四 Thu | 星期五 Fri | 星期六 Sat | 星期日 Sun |
|---|---|---|---|---|---|---|
| 時間 TIME / 米 M | 時間 TIME / 米 M | 時間 TIME / 米 M | 時間 TIME / 米 M | 時間 TIME / 米 M | 時間 TIME / 米 M | 時間 TIME / 米 M |
| **1** 0506 0.6<br>1209 1.8<br>1616 1.5<br>2241 2.6 | **2** 0555 0.7<br>1304 1.7<br>1641 1.5<br>2313 2.6 | **3** 0647 0.8<br>1406 1.6<br>1601 1.6<br>2342 2.5 | **4** 0744 0.9 | **5** 0016 2.4<br>0842 0.9 | **6** 0100 2.2<br>0941 1.0<br>◗ | **7** 0203 2.1<br>1042 1.0<br>1858 1.8<br>2213 1.8 |
| **8** 0346 2.0<br>1136 1.1<br>1905 1.9<br>2349 1.6 | **9** 0457 1.9<br>1214 1.1<br>1917 2.0 | **10** 0051 1.4<br>0618 1.9<br>1243 1.2<br>1934 2.1 | **11** 0134 1.2<br>0732 1.9<br>1308 1.2<br>1952 2.2 | **12** 0213 1.0<br>0828 1.9<br>1332 1.2<br>2009 2.4 | **13** 0251 0.8<br>0919 1.8<br>1400 1.3<br>2031 2.5 | **14** 0329 0.7<br>1006 1.8<br>◯ 1432 1.4<br>2101 2.6 |
| **15** 0410 0.6<br>1053 1.8<br>1504 1.4<br>2140 2.7 | **16** 0454 0.5<br>1142 1.7<br>1534 1.5<br>2223 2.7 | **17** 0542 0.5<br>1240 1.7<br>1517 1.5<br>2309 2.7 | **18** 0635 0.5<br>1345 1.6<br>1545 1.5<br>2356 2.6 | **19** 0737 0.6<br>1449 1.7<br>1625 1.6 | **20** 0047 2.5<br>0839 0.7 | **21** 0148 2.3<br>0936 0.8<br>◖ 1653 1.8<br>2037 1.7 |
| **22** 0329 2.2<br>1029 0.9<br>1742 1.9<br>2233 1.5 | **23** 0506 2.0<br>1117 1.0<br>1823 2.1<br>2357 1.3 | **24** 0629 1.9<br>1201 1.1<br>1858 2.2 | **25** 0103 1.1<br>0743 1.8<br>1242 1.2<br>1929 2.4 | **26** 0200 0.9<br>0852 1.8<br>1321 1.3<br>1957 2.5 | **27** 0252 0.7<br>0953 1.8<br>1359 1.3<br>2027 2.6 | **28** 0341 0.6<br>1044 1.7<br>● 1436 1.4<br>2059 2.7 |
| **29** 0428 0.5<br>1130 1.7<br>1512 1.4<br>2133 2.7 | **30** 0512 0.6<br>1212 1.7<br>1543 1.5<br>2207 2.6 | | | | | |



# 十二月 DECEMBER 2027

## 葵涌 KWAI CHUNG
## 漲潮及退潮的時間及高度
## TIMES AND HEIGHTS OF HIGH AND LOW TIDES

| 星期一 Mon | 星期二 Tue | 星期三 Wed | 星期四 Thu | 星期五 Fri | 星期六 Sat | 星期日 Sun |
|---|---|---|---|---|---|---|
| 時間 TIME / 米 M | 時間 TIME / 米 M | 時間 TIME / 米 M | 時間 TIME / 米 M | 時間 TIME / 米 M | 時間 TIME / 米 M | 時間 TIME / 米 M |
| | | **1** 0552 0.6<br>1256 1.6<br>1606 1.5<br>2237 2.5 | **2** 0629 0.7<br>2303 2.5 | **3** 0707 0.7<br>2335 2.3 | **4** 0746 0.8 | **5** 0018 2.2<br>0826 0.9 |
| **6** 0104 2.0<br>0908 1.0<br>◗ 1734 1.8<br>2115 1.6 | **7** 0201 1.9<br>0949 1.1<br>1752 1.9<br>2255 1.5 | **8** 0349 1.7<br>1028 1.1<br>1812 2.0 | **9** 0026 1.3<br>0521 1.6<br>1106 1.2<br>1830 2.1 | **10** 0120 1.1<br>0722 1.6<br>1145 1.3<br>1847 2.3 | **11** 0204 0.9<br>0829 1.6<br>1224 1.3<br>1912 2.4 | **12** 0245 0.7<br>0925 1.6<br>1304 1.4<br>1946 2.6 |
| **13** 0327 0.5<br>1016 1.6<br>1345 1.4<br>2028 2.7 | **14** 0410 0.4<br>1103 1.6<br>◯ 1429 1.4<br>2116 2.7 | **15** 0455 0.3<br>1149 1.6<br>1522 1.4<br>2207 2.8 | **16** 0539 0.3<br>1236 1.6<br>1618 1.4<br>2257 2.7 | **17** 0624 0.4<br>1325 1.6<br>1713 1.4<br>2347 2.6 | **18** 0708 0.5<br>1415 1.7<br>1809 1.4 | **19** 0038 2.4<br>0752 0.6<br>1507 1.8<br>1911 1.4 |
| **20** 0136 2.2<br>0837 0.8<br>◖ 1559 1.9<br>2032 1.4 | **21** 0312 1.9<br>0923 0.9<br>1650 2.0<br>2224 1.3 | **22** 0455 1.7<br>1011 1.1<br>1738 2.1<br>2400 1.2 | **23** 0636 1.5<br>1100 1.2<br>1820 2.2 | **24** 0126 0.9<br>0816 1.5<br>1151 1.3<br>1855 2.4 | **25** 0225 0.7<br>0923 1.5<br>1240 1.4<br>1927 2.4 | **26** 0313 0.6<br>1011 1.5<br>1327 1.4<br>1959 2.5 |
| **27** 0356 0.5<br>1049 1.5<br>1410 1.4<br>2033 2.5 | **28** 0433 0.5<br>1125 1.5<br>● 1450 1.4<br>2110 2.5 | **29** 0505 0.5<br>1159 1.5<br>1528 1.4<br>2145 2.5 | **30** 0533 0.5<br>1231 1.5<br>1604 1.4<br>2217 2.4 | **31** 0559 0.6<br>1302 1.5<br>1641 1.4<br>2245 2.4 | | |

# 一月 JANUARY 2027

## 馬灣 MA WAN
## 漲潮及退潮的時間及高度
## TIMES AND HEIGHTS OF HIGH AND LOW TIDES

| 星期一 Mon | | | 星期二 Tue | | | 星期三 Wed | | | 星期四 Thu | | | 星期五 Fri | | | 星期六 Sat | | | 星期日 Sun | | |
|---|---|---|---|---|---|---|---|---|---|---|---|---|---|---|---|---|---|---|---|---|
| | 時間 TIME | 米 M | | 時間 TIME | 米 M | | 時間 TIME | 米 M | | 時間 TIME | 米 M | | 時間 TIME | 米 M | | 時間 TIME | 米 M | | 時間 TIME | 米 M |
| | | | | | | | | | | | | 1 | 0418 | 1.6 | 2 | 0014 | 1.2 | 3 | 0156 | 1.0 |
| | | | | | | | | | | | | | 0943 | 1.1 | | 0615 | 1.4 | | 0812 | 1.4 |
| | | | | | | | | | | | | | 1719 | 2.0 | | 1025 | 1.2 | | 1112 | 1.3 |
| | | | | | | | | | | | | | | | | 1800 | 2.1 | | 1832 | 2.2 |
| 4 | 0245 | 0.8 | 5 | 0323 | 0.6 | 6 | 0357 | 0.5 | 7 | 0427 | 0.5 | 8 | 0456 | 0.4 | 9 | 0523 | 0.4 | 10 | 0548 | 0.5 |
| | 0922 | 1.4 | | 1003 | 1.4 | | 1039 | 1.4 | | 1108 | 1.4 | | 1135 | 1.5 | | 1200 | 1.5 | | 1226 | 1.5 |
| | 1205 | 1.3 | | 1256 | 1.3 | | 1342 | 1.3 | | 1422 | 1.3 | ● | 1459 | 1.3 | | 1536 | 1.3 | | 1616 | 1.2 |
| | 1902 | 2.3 | | 1934 | 2.4 | | 2007 | 2.4 | | 2040 | 2.5 | | 2114 | 2.5 | | 2148 | 2.5 | | 2223 | 2.4 |
| 11 | 0610 | 0.5 | 12 | 0631 | 0.6 | 13 | 0655 | 0.6 | 14 | 0023 | 2.1 | 15 | 0109 | 1.9 | 16 | 0204 | 1.6 | 17 | 0402 | 1.4 |
| | 1256 | 1.5 | | 1328 | 1.5 | | 1402 | 1.6 | | 0723 | 0.7 | | 0754 | 0.8 | | 0825 | 1.0 | | 0857 | 1.1 |
| | 1658 | 1.2 | | 1742 | 1.2 | | 1830 | 1.2 | | 1438 | 1.7 | | 1518 | 1.8 | ) | 1559 | 1.9 | | 1643 | 2.1 |
| | 2301 | 2.3 | | 2341 | 2.2 | | | | | 1927 | 1.2 | | 2052 | 1.2 | | 2237 | 1.1 | | | |
| 18 | 0014 | 0.9 | 19 | 0133 | 0.7 | 20 | 0230 | 0.4 | 21 | 0321 | 0.2 | 22 | 0408 | 0.1 | 23 | 0451 | 0.1 | 24 | 0530 | 0.2 |
| | 0640 | 1.3 | | 1821 | 2.4 | | 1916 | 2.6 | | 1010 | 1.5 | | 1046 | 1.5 | | 1121 | 1.5 | | 1156 | 1.6 |
| | 0933 | 1.2 | | | | | | | | 1326 | 1.3 | ○ | 1429 | 1.2 | | 1524 | 1.1 | | 1614 | 1.1 |
| | 1730 | 2.2 | | | | | | | | 2009 | 2.7 | | 2101 | 2.8 | | 2151 | 2.7 | | 2240 | 2.6 |
| 25 | 0602 | 0.3 | 26 | 0628 | 0.5 | 27 | 0014 | 2.2 | 28 | 0059 | 1.9 | 29 | 0151 | 1.6 | 30 | 0352 | 1.3 | 31 | 0058 | 1.0 |
| | 1232 | 1.7 | | 1307 | 1.7 | | 0654 | 0.6 | | 0723 | 0.8 | | 0751 | 1.0 | | 0815 | 1.1 | | 1645 | 2.0 |
| | 1704 | 1.0 | | 1754 | 1.0 | | 1342 | 1.8 | | 1418 | 1.9 | ( | 1458 | 1.9 | | 1547 | 2.0 | | | |
| | 2328 | 2.4 | | | | | 1847 | 1.1 | | 1954 | 1.1 | | 2136 | 1.1 | | | | | | |



# 二月 FEBRUARY 2027

## 馬灣 MA WAN
## 漲潮及退潮的時間及高度
## TIMES AND HEIGHTS OF HIGH AND LOW TIDES

| 星期一 Mon | | | 星期二 Tue | | | 星期三 Wed | | | 星期四 Thu | | | 星期五 Fri | | | 星期六 Sat | | | 星期日 Sun | | |
|---|---|---|---|---|---|---|---|---|---|---|---|---|---|---|---|---|---|---|---|---|
| | 時間 TIME | 米 M | | 時間 TIME | 米 M | | 時間 TIME | 米 M | | 時間 TIME | 米 M | | 時間 TIME | 米 M | | 時間 TIME | 米 M | | 時間 TIME | 米 M |
| 1 | 0213 | 0.8 | 2 | 0248 | 0.7 | 3 | 0317 | 0.6 | 4 | 0342 | 0.5 | 5 | 0405 | 0.5 | 6 | 0427 | 0.4 | 7 | 0448 | 0.5 |
| | 1742 | 2.1 | | 1831 | 2.2 | | 1913 | 2.2 | | 1026 | 1.4 | | 1041 | 1.4 | | 1056 | 1.5 | | 1114 | 1.5 |
| | | | | | | | | | | 1334 | 1.3 | | 1419 | 1.2 | ● | 1458 | 1.1 | | 1536 | 1.1 |
| | | | | | | | | | | 1953 | 2.3 | | 2031 | 2.4 | | 2107 | 2.4 | | 2144 | 2.4 |
| 8 | 0507 | 0.5 | 9 | 0524 | 0.5 | 10 | 0545 | 0.6 | 11 | 0611 | 0.7 | 12 | 0027 | 1.9 | 13 | 0116 | 1.7 | 14 | 0222 | 1.4 |
| | 1135 | 1.6 | | 1156 | 1.6 | | 1216 | 1.7 | | 1240 | 1.8 | | 0638 | 0.8 | | 0706 | 0.9 | | 0730 | 1.0 |
| | 1614 | 1.0 | | 1654 | 0.9 | | 1736 | 0.9 | | 1821 | 0.9 | | 1310 | 1.9 | | 1344 | 1.9 | ) | 1425 | 2.0 |
| | 2222 | 2.3 | | 2302 | 2.2 | | 2343 | 2.1 | | | | | 1913 | 0.9 | | 2027 | 0.9 | | 2214 | 0.9 |
| 15 | 0422 | 1.2 | 16 | 0004 | 0.7 | 17 | 0125 | 0.5 | 18 | 0218 | 0.4 | 19 | 0303 | 0.2 | 20 | 0343 | 0.2 | 21 | 0417 | 0.2 |
| | 0739 | 1.2 | | 1655 | 2.2 | | 1808 | 2.3 | | 0927 | 1.4 | | 0947 | 1.5 | | 1014 | 1.6 | | 1042 | 1.7 |
| | 1537 | 2.1 | | | | | | | | 1213 | 1.4 | | 1334 | 1.2 | | 1432 | 1.1 | ○ | 1523 | 0.9 |
| | | | | | | | | | | 1913 | 2.5 | | 2009 | 2.6 | | 2101 | 2.6 | | 2151 | 2.5 |
| 22 | 0445 | 0.3 | 23 | 0511 | 0.5 | 24 | 0537 | 0.6 | 25 | 0010 | 2.0 | 26 | 0057 | 1.7 | 27 | 0202 | 1.5 | 28 | 0349 | 1.3 |
| | 1109 | 1.8 | | 1133 | 1.9 | | 1158 | 2.0 | | 0605 | 0.8 | | 0632 | 0.9 | | 0655 | 1.1 | | 0702 | 1.2 |
| | 1611 | 0.8 | | 1657 | 0.8 | | 1744 | 0.8 | | 1225 | 2.0 | | 1253 | 2.1 | | 1325 | 2.1 | ( | 1408 | 2.0 |
| | 2239 | 2.4 | | 2325 | 2.2 | | | | | 1834 | 0.8 | | 1933 | 0.9 | | 2100 | 0.9 | | | |

## 三月 MARCH 2027

# 馬灣 MA WAN
## 漲潮及退潮的時間及高度
## TIMES AND HEIGHTS OF HIGH AND LOW TIDES

| 星期一 Mon | 星期二 Tue | 星期三 Wed | 星期四 Thu | 星期五 Fri | 星期六 Sat | 星期日 Sun |
|---|---|---|---|---|---|---|
| 時間 TIME / 米 M | 時間 TIME / 米 M | 時間 TIME / 米 M | 時間 TIME / 米 M | 時間 TIME / 米 M | 時間 TIME / 米 M | 時間 TIME / 米 M |
| **1**<br>0007 0.9<br>1519 2.0 | **2**<br>0124 0.8<br>1645 2.0 | **3**<br>0206 0.7<br>1755 2.0 | **4**<br>0236 0.6<br>0948 1.4<br>1235 1.4<br>1850 2.1 | **5**<br>0259 0.6<br>0947 1.5<br>1331 1.3<br>1938 2.2 | **6**<br>0320 0.5<br>0952 1.5<br>1414 1.1<br>2021 2.2 | **7**<br>0341 0.6<br>1005 1.6<br>1453 1.0<br>2102 2.2 |
| **8**<br>0400 0.6<br>1023 1.7<br>1530 0.9<br>2143 2.2 | **9**<br>0417 0.6<br>1043 1.8<br>1607 0.8<br>2224 2.2 | **10**<br>0438 0.7<br>1102 1.9<br>1646 0.7<br>2306 2.1 | **11**<br>0503 0.8<br>1126 2.0<br>1728 0.6<br>2349 1.9 | **12**<br>0531 0.8<br>1155 2.1<br>1813 0.6 | **13**<br>0036 1.7<br>0559 1.0<br>1224 2.1<br>1907 0.7 | **14**<br>0132 1.5<br>0624 1.1<br>1251 2.2<br>2028 0.7 |
| **15**<br>0301 1.3<br>0632 1.2<br>1319 2.2<br>2207 0.7 | **16**<br>1445 2.1<br>2349 0.6 | **17**<br>1637 2.2 | **18**<br>0101 0.5<br>1806 2.2 | **19**<br>0149 0.4<br>0846 1.6<br>1233 1.3<br>1914 2.3 | **20**<br>0227 0.4<br>0906 1.6<br>1339 1.1<br>2010 2.4 | **21**<br>0300 0.4<br>0930 1.8<br>1432 0.9<br>2102 2.4 |
| **22**<br>0329 0.5<br>0953 1.9<br>1520 0.7<br>2151 2.3 | **23**<br>0356 0.6<br>1017 2.0<br>1606 0.6<br>2238 2.1 | **24**<br>0425 0.7<br>1041 2.2<br>1651 0.6<br>2324 2.0 | **25**<br>0454 0.9<br>1108 2.2<br>1736 0.6 | **26**<br>0012 1.8<br>0523 1.0<br>1136 2.3<br>1824 0.7 | **27**<br>0106 1.6<br>0548 1.1<br>1205 2.2<br>1920 0.7 | **28**<br>0217 1.4<br>0605 1.2<br>1236 2.2<br>2034 0.8 |
| **29**<br>1315 2.1<br>2205 0.8 | **30**<br>1411 2.0 | **31**<br>0014 0.8<br>1549 2.0 | | | | |



## 四月 APRIL 2027

# 馬灣 MA WAN
## 漲潮及退潮的時間及高度
## TIMES AND HEIGHTS OF HIGH AND LOW TIDES

| 星期一 Mon | 星期二 Tue | 星期三 Wed | 星期四 Thu | 星期五 Fri | 星期六 Sat | 星期日 Sun |
|---|---|---|---|---|---|---|
| 時間 TIME / 米 M | 時間 TIME / 米 M | 時間 TIME / 米 M | 時間 TIME / 米 M | 時間 TIME / 米 M | 時間 TIME / 米 M | 時間 TIME / 米 M |
| | | | **1**<br>0100 0.7<br>1709 1.9 | **2**<br>0134 0.7<br>0851 1.5<br>1225 1.4<br>1814 2.0 | **3**<br>0200 0.7<br>0845 1.6<br>1321 1.2<br>1912 2.0 | **4**<br>0224 0.7<br>0856 1.7<br>1403 1.1<br>2005 2.0 |
| **5**<br>0245 0.7<br>0913 1.8<br>1443 0.9<br>2053 2.0 | **6**<br>0305 0.8<br>0933 1.9<br>1521 0.7<br>2139 2.0 | **7**<br>0327 0.8<br>0953 2.1<br>1600 0.6<br>2223 2.0 | **8**<br>0353 0.9<br>1017 2.2<br>1641 0.5<br>2308 1.9 | **9**<br>0423 1.0<br>1047 2.3<br>1725 0.4<br>2354 1.7 | **10**<br>0453 1.1<br>1121 2.4<br>1815 0.4 | **11**<br>0047 1.6<br>0521 1.2<br>1157 2.4<br>1919 0.5 |
| **12**<br>0204 1.4<br>0538 1.3<br>1236 2.4<br>2040 0.5 | **13**<br>1326 2.3<br>2159 0.6 | **14**<br>1443 2.2<br>2318 0.5 | **15**<br>1634 2.1 | **16**<br>0020 0.5<br>0734 1.6<br>1118 1.4<br>1801 2.1 | **17**<br>0104 0.6<br>0754 1.7<br>1242 1.2<br>1909 2.1 | **18**<br>0140 0.6<br>0819 1.8<br>1341 1.0<br>2008 2.1 |
| **19**<br>0211 0.7<br>0843 2.0<br>1432 0.8<br>2102 2.0 | **20**<br>0242 0.8<br>0906 2.1<br>1520 0.6<br>2153 1.9 | **21**<br>0313 0.9<br>0931 2.3<br>1606 0.5<br>2243 1.8 | **22**<br>0344 1.0<br>0959 2.4<br>1652 0.5<br>2332 1.7 | **23**<br>0415 1.1<br>1028 2.4<br>1737 0.5 | **24**<br>0023 1.6<br>0442 1.2<br>1059 2.4<br>1825 0.5 | **25**<br>0118 1.5<br>0504 1.3<br>1129 2.3<br>1917 0.6 |
| **26**<br>0219 1.4<br>0506 1.3<br>1202 2.3<br>2013 0.7 | **27**<br>1241 2.2<br>2114 0.7 | **28**<br>1328 2.0<br>2222 0.8 | **29**<br>1440 1.9<br>2331 0.8 | **30**<br>1618 1.9 | | |

## 五月 MAY 2027

# 馬灣 MA WAN
## 漲潮及退潮的時間及高度
## TIMES AND HEIGHTS OF HIGH AND LOW TIDES

| 星期一 Mon | | | 星期二 Tue | | | 星期三 Wed | | | 星期四 Thu | | | 星期五 Fri | | | 星期六 Sat | | | 星期日 Sun | | |
|---|---|---|---|---|---|---|---|---|---|---|---|---|---|---|---|---|---|---|---|---|
| | 時間 TIME | 米 M | | 時間 TIME | 米 M | | 時間 TIME | 米 M | | 時間 TIME | 米 M | | 時間 TIME | 米 M | | 時間 TIME | 米 M | | 時間 TIME | 米 M |
| 31 | 0632 | 1.8 | | | | | | | | | | | | | 1 | 0017 | 0.8 | 2 | 0050 | 0.8 |
| | 1228 | 1.1 | | | | | | | | | | | | | | 0733 | 1.6 | | 0744 | 1.7 |
| | 1752 | 1.6 | | | | | | | | | | | | | | 1154 | 1.4 | | 1259 | 1.2 |
| | 2359 | 1.0 | | | | | | | | | | | | | | 1726 | 1.8 | | 1834 | 1.8 |
| 3 | 0118 | 0.8 | 4 | 0142 | 0.9 | 5 | 0209 | 0.9 | 6 | 0238 | 1.0 | 7 | 0310 | 1.1 | 8 | 0344 | 1.1 | 9 | 0009 | 1.6 |
| | 0800 | 1.9 | | 0818 | 2.0 | | 0837 | 2.2 | | 0903 | 2.3 | | 0935 | 2.4 | | 1014 | 2.5 | | 0418 | 1.2 |
| | 1348 | 1.0 | | 1431 | 0.8 | | 1513 | 0.6 | ● | 1556 | 0.4 | | 1642 | 0.3 | | 1733 | 0.3 | | 1056 | 2.6 |
| | 1942 | 1.8 | | 2041 | 1.8 | | 2133 | 1.8 | | 2222 | 1.7 | | 2313 | 1.7 | | | | | 1831 | 0.3 |
| 10 | 0114 | 1.5 | 11 | 0219 | 1.4 | 12 | 1325 | 2.3 | 13 | 1442 | 2.2 | 14 | 0549 | 1.6 | 15 | 0629 | 1.7 | 16 | 0010 | 0.7 |
| | 0450 | 1.3 | | 0426 | 1.3 | | 2137 | 0.5 | | 2235 | 0.5 | | 0938 | 1.4 | | 1124 | 1.3 | | 0703 | 1.9 |
| | 1141 | 2.5 | | 1230 | 2.4 | | | | ☽ | | | | 1626 | 2.0 | | 1746 | 1.9 | | 1241 | 1.1 |
| | 1934 | 0.3 | | 2036 | 0.4 | | | | | | | | 2327 | 0.6 | | | | | 1901 | 1.8 |
| 17 | 0048 | 0.8 | 18 | 0123 | 0.9 | 19 | 0157 | 1.0 | 20 | 0232 | 1.1 | 21 | 0306 | 1.2 | 22 | 0337 | 1.2 | 23 | 0029 | 1.5 |
| | 0733 | 2.0 | | 0758 | 2.2 | | 0823 | 2.3 | | 0850 | 2.4 | | 0921 | 2.4 | | 0953 | 2.4 | | 0405 | 1.3 |
| | 1343 | 0.9 | | 1437 | 0.7 | | 1528 | 0.6 | ○ | 1616 | 0.5 | | 1701 | 0.4 | | 1745 | 0.4 | | 1027 | 2.4 |
| | 2009 | 1.7 | | 2111 | 1.7 | | 2207 | 1.6 | | 2258 | 1.6 | | 2344 | 1.5 | | | | | 1826 | 0.5 |
| 24 | 0115 | 1.4 | 25 | 0203 | 1.4 | 26 | 1214 | 2.2 | 27 | 1258 | 2.1 | 28 | 1349 | 1.9 | 29 | 0604 | 1.6 | 30 | 0615 | 1.7 |
| | 0428 | 1.3 | | 0447 | 1.3 | | 2030 | 0.6 | | 2114 | 0.7 | | 2159 | 0.8 | | 0948 | 1.4 | | 1114 | 1.3 |
| | 1100 | 2.4 | | 1136 | 2.3 | | | | | | | ☾ | | | | 1509 | 1.8 | | 1637 | 1.7 |
| | 1906 | 0.5 | | 1947 | 0.6 | | | | | | | | | | | 2242 | 0.8 | | 2322 | 0.9 |



## 六月 JUNE 2027

# 馬灣 MA WAN
## 漲潮及退潮的時間及高度
## TIMES AND HEIGHTS OF HIGH AND LOW TIDES

| 星期一 Mon | | | 星期二 Tue | | | 星期三 Wed | | | 星期四 Thu | | | 星期五 Fri | | | 星期六 Sat | | | 星期日 Sun | | |
|---|---|---|---|---|---|---|---|---|---|---|---|---|---|---|---|---|---|---|---|---|
| | 時間 TIME | 米 M | | 時間 TIME | 米 M | | 時間 TIME | 米 M | | 時間 TIME | 米 M | | 時間 TIME | 米 M | | 時間 TIME | 米 M | | 時間 TIME | 米 M |
| | | | 1 | 0651 | 2.0 | 2 | 0035 | 1.0 | 3 | 0112 | 1.1 | 4 | 0150 | 1.1 | 5 | 0231 | 1.2 | 6 | 0313 | 1.2 |
| | | | | 1329 | 0.9 | | 0713 | 2.1 | | 0742 | 2.3 | | 0818 | 2.5 | | 0902 | 2.6 | | 0950 | 2.6 |
| | | | | 1923 | 1.5 | | 1419 | 0.7 | | 1508 | 0.5 | | 1557 | 0.3 | ● | 1649 | 0.2 | | 1742 | 0.2 |
| | | | | | | | 2035 | 1.5 | | 2134 | 1.5 | | 2231 | 1.5 | | 2326 | 1.5 | | | |
| 7 | 0020 | 1.5 | 8 | 0111 | 1.5 | 9 | 0202 | 1.5 | 10 | 0254 | 1.5 | 11 | 0348 | 1.6 | 12 | 0442 | 1.7 | 13 | 0532 | 1.9 |
| | 0359 | 1.2 | | 0449 | 1.3 | | 0543 | 1.3 | | 0643 | 1.3 | | 0758 | 1.3 | | 0942 | 1.3 | | 1117 | 1.1 |
| | 1040 | 2.6 | | 1130 | 2.6 | | 1222 | 2.5 | | 1319 | 2.3 | ☽ | 1438 | 2.0 | | 1609 | 1.8 | | 1732 | 1.6 |
| | 1835 | 0.2 | | 1925 | 0.2 | | 2013 | 0.3 | | 2058 | 0.5 | | 2143 | 0.6 | | 2226 | 0.8 | | 2309 | 0.9 |
| 14 | 0614 | 2.0 | 15 | 0648 | 2.1 | 16 | 0032 | 1.1 | 17 | 0114 | 1.2 | 18 | 0155 | 1.2 | 19 | 0233 | 1.2 | 20 | 0310 | 1.2 |
| | 1242 | 1.0 | | 1354 | 0.8 | | 0717 | 2.2 | | 0745 | 2.3 | | 0816 | 2.4 | | 0851 | 2.4 | | 0926 | 2.4 |
| | 1903 | 1.5 | | 2027 | 1.4 | | 1451 | 0.6 | | 1540 | 0.5 | | 1623 | 0.4 | ○ | 1702 | 0.4 | | 1737 | 0.4 |
| | 2351 | 1.0 | | | | | 2132 | 1.4 | | 2221 | 1.4 | | 2303 | 1.4 | | 2341 | 1.4 | | | |
| 21 | 0018 | 1.4 | 22 | 0053 | 1.4 | 23 | 0128 | 1.4 | 24 | 0205 | 1.4 | 25 | 0243 | 1.5 | 26 | 0322 | 1.6 | 27 | 0359 | 1.7 |
| | 0345 | 1.3 | | 0420 | 1.3 | | 0500 | 1.3 | | 0544 | 1.3 | | 0634 | 1.3 | | 0734 | 1.3 | | 0911 | 1.3 |
| | 1003 | 2.4 | | 1038 | 2.3 | | 1115 | 2.3 | | 1154 | 2.2 | | 1235 | 2.0 | | 1321 | 1.9 | ☾ | 1418 | 1.7 |
| | 1810 | 0.4 | | 1840 | 0.5 | | 1909 | 0.5 | | 1937 | 0.6 | | 2006 | 0.7 | | 2038 | 0.8 | | 2113 | 0.9 |
| 28 | 0436 | 1.8 | 29 | 0510 | 1.9 | 30 | 0544 | 2.1 | | | | | | | | | | | | |
| | 1038 | 1.2 | | 1157 | 1.0 | | 1313 | 0.8 | | | | | | | | | | | | |
| | 1554 | 1.5 | | 1727 | 1.4 | | 1930 | 1.3 | | | | | | | | | | | | |
| | 2152 | 1.0 | | 2235 | 1.1 | | 2322 | 1.2 | | | | | | | | | | | | |

# 七月 JULY 2027

## 馬灣 MA WAN
## 漲潮及退潮的時間及高度
## TIMES AND HEIGHTS OF HIGH AND LOW TIDES

| 星期一 Mon | | | 星期二 Tue | | | 星期三 Wed | | | 星期四 Thu | | | 星期五 Fri | | | 星期六 Sat | | | 星期日 Sun | | |
|---|---|---|---|---|---|---|---|---|---|---|---|---|---|---|---|---|---|---|---|---|
| | 時間 TIME | 米 M | | 時間 TIME | 米 M | | 時間 TIME | 米 M | | 時間 TIME | 米 M | | 時間 TIME | 米 M | | 時間 TIME | 米 M | | 時間 TIME | 米 M |
| | | | | | | | | | 1 | 0621 | 2.2 | 2 | 0012 | 1.2 | 3 | 0109 | 1.3 | 4 | 0208 | 1.2 |
| | | | | | | | | | | 1411 | 0.6 | | 0703 | 2.4 | | 0752 | 2.6 | | 0844 | 2.7 |
| | | | | | | | | | | 2050 | 1.4 | | 1503 | 0.4 | | 1554 | 0.2 | ● | 1645 | 0.1 |
| | | | | | | | | | | | | | 2149 | 1.4 | | 2238 | 1.4 | | 2321 | 1.5 |
| 5 | 0305 | 1.2 | 6 | 0004 | 1.5 | 7 | 0046 | 1.5 | 8 | 0129 | 1.6 | 9 | 0212 | 1.7 | 10 | 0258 | 1.8 | 11 | 0346 | 1.9 |
| | 0937 | 2.7 | | 0359 | 1.2 | | 0452 | 1.1 | | 0545 | 1.1 | | 0642 | 1.1 | | 0752 | 1.1 | | 0930 | 1.1 |
| | 1732 | 0.1 | | 1030 | 2.7 | | 1122 | 2.6 | | 1215 | 2.4 | | 1312 | 2.1 | | 1430 | 1.9 | ☽ | 1553 | 1.6 |
| | | | | 1815 | 0.2 | | 1854 | 0.3 | | 1928 | 0.4 | | 2000 | 0.6 | | 2034 | 0.8 | | 2111 | 1.0 |
| 12 | 0435 | 2.0 | 13 | 0522 | 2.1 | 14 | 0604 | 2.1 | 15 | 0641 | 2.2 | 16 | 0036 | 1.3 | 17 | 0130 | 1.3 | 18 | 0217 | 1.3 |
| | 1106 | 1.0 | | 1300 | 0.9 | | 1414 | 0.7 | | 1502 | 0.6 | | 0717 | 2.3 | | 0754 | 2.4 | | 0832 | 2.4 |
| | 1730 | 1.4 | | 1932 | 1.3 | | | | | 2147 | 1.4 | | 1542 | 0.5 | | 1616 | 0.4 | ○ | 1645 | 0.4 |
| | 2151 | 1.1 | | 2237 | 1.2 | | | | | | | | 2223 | 1.4 | | 2253 | 1.4 | | 2321 | 1.4 |
| 19 | 0259 | 1.2 | 20 | 0338 | 1.2 | 21 | 0011 | 1.5 | 22 | 0038 | 1.5 | 23 | 0106 | 1.6 | 24 | 0136 | 1.7 | 25 | 0209 | 1.7 |
| | 0910 | 2.4 | | 0947 | 2.4 | | 0417 | 1.2 | | 0456 | 1.1 | | 0538 | 1.1 | | 0624 | 1.1 | | 0717 | 1.1 |
| | 1712 | 0.4 | | 1737 | 0.5 | | 1024 | 2.3 | | 1101 | 2.3 | | 1140 | 2.1 | | 1222 | 2.0 | | 1308 | 1.8 |
| | 2346 | 1.5 | | | | | 1759 | 0.5 | | 1818 | 0.6 | | 1839 | 0.7 | | 1904 | 0.7 | | 1932 | 0.9 |
| 26 | 0244 | 1.8 | 27 | 0324 | 1.9 | 28 | 0408 | 2.0 | 29 | 0456 | 2.2 | 30 | 0548 | 2.3 | 31 | 0645 | 2.5 | | | |
| | 0834 | 1.1 | | 1008 | 1.0 | | 1136 | 0.9 | | 1302 | 0.7 | | 1402 | 0.5 | | 1452 | 0.3 | | | |
| | 1405 | 1.6 | ☾ | 1541 | 1.4 | | 1742 | 1.3 | | | | | | | | 2147 | 1.5 | | | |
| | 2001 | 1.0 | | 2030 | 1.1 | | 2057 | 1.2 | | | | | | | | | | | | |

55

# 八月 AUGUST 2027

## 馬灣 MA WAN
## 漲潮及退潮的時間及高度
## TIMES AND HEIGHTS OF HIGH AND LOW TIDES

| 星期一 Mon | | | 星期二 Tue | | | 星期三 Wed | | | 星期四 Thu | | | 星期五 Fri | | | 星期六 Sat | | | 星期日 Sun | | |
|---|---|---|---|---|---|---|---|---|---|---|---|---|---|---|---|---|---|---|---|---|
| | 時間 TIME | 米 M | | 時間 TIME | 米 M | | 時間 TIME | 米 M | | 時間 TIME | 米 M | | 時間 TIME | 米 M | | 時間 TIME | 米 M | | 時間 TIME | 米 M |
| 30 | 0107 | 1.4 | 31 | 0209 | 1.2 | | | | | | | | | | | | | 1 | 0058 | 1.3 |
| | 0741 | 2.6 | | 0836 | 2.7 | | | | | | | | | | | | | | 0743 | 2.6 |
| | 1508 | 0.4 | | 1543 | 0.4 | | | | | | | | | | | | | | 1539 | 0.2 |
| | 2144 | 1.7 | | 2213 | 1.8 | | | | | | | | | | | | | | 2221 | 1.5 |
| 2 | 0208 | 1.2 | 3 | 0305 | 1.1 | 4 | 0357 | 1.0 | 5 | 0005 | 1.8 | 6 | 0040 | 1.9 | 7 | 0115 | 2.0 | 8 | 0152 | 2.0 |
| | 0838 | 2.7 | | 0932 | 2.7 | | 1024 | 2.6 | | 0447 | 1.0 | | 0538 | 0.9 | | 0633 | 1.0 | | 0739 | 1.0 |
| ● | 1623 | 0.2 | | 1701 | 0.2 | | 1734 | 0.3 | | 1117 | 2.5 | | 1209 | 2.3 | | 1306 | 2.0 | | 1420 | 1.7 |
| | 2255 | 1.6 | | 2329 | 1.7 | | | | | 1801 | 0.5 | | 1830 | 0.6 | | 1900 | 0.8 | | 1931 | 1.0 |
| 9 | 0232 | 2.1 | 10 | 0320 | 2.1 | 11 | 0417 | 2.1 | 12 | 0517 | 2.2 | 13 | 0611 | 2.2 | 14 | 0657 | 2.3 | 15 | 0123 | 1.4 |
| | 0913 | 1.0 | | 1058 | 1.0 | | 1314 | 0.8 | | 1410 | 0.7 | | 1449 | 0.6 | | 1520 | 0.6 | | 0739 | 2.3 |
| ☽ | 1545 | 1.5 | | | | | | | | | | | | | | 2204 | 1.5 | | 1546 | 0.5 |
| | 2000 | 1.1 | | | | | | | | | | | | | | | | | 2222 | 1.5 |
| 16 | 0211 | 1.3 | 17 | 0253 | 1.2 | 18 | 0331 | 1.1 | 19 | 0409 | 1.0 | 20 | 0447 | 1.0 | 21 | 0527 | 1.0 | 22 | 0022 | 2.0 |
| | 0820 | 2.4 | | 0900 | 2.4 | | 0939 | 2.4 | | 1017 | 2.3 | | 1057 | 2.2 | | 1137 | 2.1 | | 0610 | 1.0 |
| | 1608 | 0.6 | ○ | 1630 | 0.6 | | 1649 | 0.6 | | 1707 | 0.7 | | 1727 | 0.8 | | 1751 | 0.8 | | 1220 | 1.9 |
| | 2238 | 1.6 | | 2255 | 1.6 | | 2316 | 1.7 | | 2339 | 1.8 | | 2400 | 1.9 | | | | | 1817 | 0.9 |
| 23 | 0050 | 2.0 | 24 | 0124 | 2.1 | 25 | 0203 | 2.1 | 26 | 0302 | 2.2 | 27 | 0418 | 2.3 | 28 | 0532 | 2.4 | 29 | 0641 | 2.5 |
| | 0701 | 1.0 | | 0811 | 1.0 | | 0948 | 0.9 | | 1122 | 0.8 | | 1248 | 0.7 | | 1344 | 0.5 | | 1429 | 0.4 |
| | 1309 | 1.7 | | 1414 | 1.5 | ☾ | 1600 | 1.4 | | | | | | | | | | | 2118 | 1.6 |
| | 1844 | 1.1 | | 1909 | 1.2 | | 1922 | 1.3 | | | | | | | | | | | | |

56

## 九月 SEPTEMBER 2027

# 馬灣 MA WAN
## 漲潮及退潮的時間及高度
## TIMES AND HEIGHTS OF HIGH AND LOW TIDES

| 星期一 Mon | | | 星期二 Tue | | | 星期三 Wed | | | 星期四 Thu | | | 星期五 Fri | | | 星期六 Sat | | | 星期日 Sun | | |
|---|---|---|---|---|---|---|---|---|---|---|---|---|---|---|---|---|---|---|---|---|
| | 時間 TIME | 米 M | | 時間 TIME | 米 M | | 時間 TIME | 米 M | | 時間 TIME | 米 M | | 時間 TIME | 米 M | | 時間 TIME | 米 M | | 時間 TIME | 米 M |
| | | | | | | 1 | 0302 | 1.0 | 2 | 0352 | 0.9 | 3 | 0440 | 0.8 | 4 | 0529 | 0.8 | 5 | 0008 | 2.3 |
| | | | | | | | 0929 | 2.6 | | 1022 | 2.5 | | 1113 | 2.3 | | 1206 | 2.1 | | 0622 | 0.8 |
| | | | | | | ● | 1614 | 0.5 | | 1643 | 0.6 | | 1712 | 0.8 | | 1743 | 0.9 | | 1305 | 1.8 |
| | | | | | | | 2241 | 2.0 | | 2309 | 2.1 | | 2338 | 2.2 | | | | | 1813 | 1.1 |
| 6 | 0039 | 2.3 | 7 | 0113 | 2.3 | 8 | 0157 | 2.2 | 9 | 0304 | 2.2 | 10 | 0427 | 2.2 | 11 | 0537 | 2.2 | 12 | 0024 | 1.5 |
| | 0727 | 0.9 | | 0854 | 1.0 | | 1041 | 1.0 | | 1241 | 0.9 | | 1330 | 0.8 | | 1406 | 0.7 | | 0634 | 2.2 |
| | 1417 | 1.6 | | 1547 | 1.5 | ☽ | | | | | | | | | | 2114 | 1.6 | | 1433 | 0.7 |
| | 1840 | 1.2 | | 1859 | 1.4 | | | | | | | | | | | | | | 2122 | 1.7 |
| 13 | 0122 | 1.4 | 14 | 0206 | 1.3 | 15 | 0245 | 1.1 | 16 | 0322 | 1.0 | 17 | 0359 | 0.9 | 18 | 0437 | 0.9 | 19 | 0516 | 0.8 |
| | 0723 | 2.3 | | 0809 | 2.3 | | 0852 | 2.3 | | 0934 | 2.3 | | 1015 | 2.2 | | 1055 | 2.1 | | 1137 | 2.0 |
| | 1456 | 0.7 | | 1518 | 0.8 | | 1538 | 0.8 | ○ | 1557 | 0.9 | | 1617 | 0.9 | | 1641 | 1.0 | | 1707 | 1.1 |
| | 2130 | 1.7 | | 2142 | 1.8 | | 2201 | 1.9 | | 2223 | 2.0 | | 2243 | 2.1 | | 2305 | 2.2 | | 2332 | 2.3 |
| 20 | 0600 | 0.8 | 21 | 0002 | 2.3 | 22 | 0034 | 2.4 | 23 | 0110 | 2.3 | 24 | 0214 | 2.3 | 25 | 0354 | 2.3 | 26 | 0527 | 2.4 |
| | 1222 | 1.9 | | 0651 | 0.8 | | 0805 | 0.9 | | 0937 | 0.8 | | 1105 | 0.8 | | 1221 | 0.7 | | 1312 | 0.6 |
| | 1735 | 1.2 | | 1316 | 1.7 | | 1443 | 1.5 | ☾ | | | | | | | | | | 2014 | 1.8 |
| | | | | 1800 | 1.3 | | 1804 | 1.4 | | | | | | | | | | | | |
| 27 | 0002 | 1.5 | 28 | 0113 | 1.3 | 29 | 0209 | 1.1 | 30 | 0259 | 0.9 | | | | | | | | | |
| | 0641 | 2.5 | | 0741 | 2.5 | | 0837 | 2.5 | | 0929 | 2.4 | | | | | | | | | |
| | 1352 | 0.6 | | 1426 | 0.6 | | 1457 | 0.7 | ● | 1528 | 0.8 | | | | | | | | | |
| | 2034 | 1.9 | | 2059 | 2.0 | | 2124 | 2.2 | | 2151 | 2.3 | | | | | | | | | |



## 十月 OCTOBER 2027

# 馬灣 MA WAN
## 漲潮及退潮的時間及高度
## TIMES AND HEIGHTS OF HIGH AND LOW TIDES

| 星期一 Mon | | | 星期二 Tue | | | 星期三 Wed | | | 星期四 Thu | | | 星期五 Fri | | | 星期六 Sat | | | 星期日 Sun | | |
|---|---|---|---|---|---|---|---|---|---|---|---|---|---|---|---|---|---|---|---|---|
| | 時間 TIME | 米 M | | 時間 TIME | 米 M | | 時間 TIME | 米 M | | 時間 TIME | 米 M | | 時間 TIME | 米 M | | 時間 TIME | 米 M | | 時間 TIME | 米 M |
| | | | | | | | | | | | | 1 | 0347 | 0.8 | 2 | 0435 | 0.7 | 3 | 0524 | 0.7 |
| | | | | | | | | | | | | | 1021 | 2.3 | | 1114 | 2.1 | | 1208 | 1.9 |
| | | | | | | | | | | | | | 1559 | 0.9 | | 1630 | 1.1 | | 1701 | 1.2 |
| | | | | | | | | | | | | | 2219 | 2.4 | | 2249 | 2.5 | | 2319 | 2.5 |
| 4 | 0616 | 0.8 | 5 | 0720 | 0.8 | 6 | 0023 | 2.4 | 7 | 0103 | 2.3 | 8 | 0159 | 2.2 | 9 | 0335 | 2.1 | 10 | 0453 | 2.1 |
| | 1309 | 1.8 | | 1417 | 1.6 | | 0831 | 0.9 | | 0951 | 1.0 | | 1142 | 0.9 | | 1232 | 0.9 | | 1307 | 0.9 |
| | 1730 | 1.4 | | 1751 | 1.5 | | | | ☽ | | | | | | | | | | 2018 | 1.8 |
| | 2351 | 2.5 | | | | | | | | | | | | | | | | | | |
| 11 | 0023 | 1.6 | 12 | 0116 | 1.4 | 13 | 0158 | 1.3 | 14 | 0237 | 1.1 | 15 | 0314 | 0.9 | 16 | 0351 | 0.8 | 17 | 0430 | 0.7 |
| | 0600 | 2.1 | | 0700 | 2.1 | | 0754 | 2.1 | | 0842 | 2.1 | | 0928 | 2.1 | | 1011 | 2.1 | | 1054 | 2.0 |
| | 1335 | 0.9 | | 1400 | 0.9 | | 1423 | 1.0 | | 1443 | 1.0 | ○ | 1505 | 1.1 | | 1529 | 1.2 | | 1557 | 1.2 |
| | 2023 | 1.9 | | 2033 | 2.0 | | 2050 | 2.1 | | 2110 | 2.2 | | 2130 | 2.3 | | 2151 | 2.4 | | 2218 | 2.5 |
| 18 | 0511 | 0.6 | 19 | 0558 | 0.6 | 20 | 0655 | 0.7 | 21 | 0003 | 2.6 | 22 | 0053 | 2.5 | 23 | 0158 | 2.4 | 24 | 0342 | 2.3 |
| | 1138 | 1.9 | | 1228 | 1.8 | | 1342 | 1.6 | | 0809 | 0.7 | | 0923 | 0.7 | | 1035 | 0.7 | | 1138 | 0.7 |
| | 1626 | 1.3 | | 1652 | 1.4 | | 1638 | 1.5 | | | | | | | ☾ | | | | 1902 | 1.8 |
| | 2250 | 2.6 | | 2324 | 2.6 | | | | | | | | | | | | | | 2242 | 1.7 |
| 25 | 0522 | 2.3 | 26 | 0013 | 1.5 | 27 | 0117 | 1.2 | 28 | 0211 | 1.0 | 29 | 0301 | 0.8 | 30 | 0350 | 0.7 | 31 | 0439 | 0.6 |
| | 1226 | 0.8 | | 0637 | 2.2 | | 0742 | 2.2 | | 0841 | 2.2 | | 0937 | 2.1 | | 1032 | 2.0 | | 1125 | 1.9 |
| | 1921 | 2.0 | | 1305 | 0.8 | | 1340 | 0.9 | | 1413 | 1.0 | ● | 1446 | 1.1 | | 1519 | 1.2 | | 1552 | 1.3 |
| | | | | 1948 | 2.1 | | 2014 | 2.3 | | 2040 | 2.4 | | 2107 | 2.6 | | 2136 | 2.6 | | 2206 | 2.7 |

# 十一月 NOVEMBER 2027

## 馬灣 MA WAN
## 漲潮及退潮的時間及高度
## TIMES AND HEIGHTS OF HIGH AND LOW TIDES

| 星期一 Mon | | | 星期二 Tue | | | 星期三 Wed | | | 星期四 Thu | | | 星期五 Fri | | | 星期六 Sat | | | 星期日 Sun | | |
|---|---|---|---|---|---|---|---|---|---|---|---|---|---|---|---|---|---|---|---|---|
| | 時間 TIME | 米 M | | 時間 TIME | 米 M | | 時間 TIME | 米 M | | 時間 TIME | 米 M | | 時間 TIME | 米 M | | 時間 TIME | 米 M | | 時間 TIME | 米 M |
| 1 | 0528 | 0.6 | 2 | 0618 | 0.7 | 3 | 0709 | 0.7 | 4 | 0802 | 0.8 | 5 | 0020 | 2.4 | 6 | 0104 | 2.2 | 7 | 0208 | 2.1 |
| | 1218 | 1.8 | | 1311 | 1.7 | | 1410 | 1.6 | | | | | 0856 | 0.9 | | 0956 | 0.9 | | 1058 | 1.0 |
| | 1622 | 1.4 | | 1647 | 1.5 | | 1617 | 1.6 | | | | | | | ◗ | | | | 1902 | 1.8 |
| | 2238 | 2.7 | | 2310 | 2.6 | | 2343 | 2.5 | | | | | | | | | | | 2219 | 1.7 |
| 8 | 0358 | 2.0 | 9 | 0509 | 1.9 | 10 | 0102 | 1.4 | 11 | 0147 | 1.2 | 12 | 0227 | 1.0 | 13 | 0306 | 0.8 | 14 | 0347 | 0.6 |
| | 1148 | 1.0 | | 1224 | 1.0 | | 0624 | 1.9 | | 0735 | 1.9 | | 0832 | 1.9 | | 0922 | 1.8 | | 1010 | 1.8 |
| | 1915 | 1.9 | | 1925 | 2.0 | | 1253 | 1.1 | | 1318 | 1.1 | | 1343 | 1.2 | | 1412 | 1.2 | ○ | 1443 | 1.3 |
| | 2359 | 1.6 | | | | | 1940 | 2.1 | | 1957 | 2.2 | | 2015 | 2.4 | | 2035 | 2.5 | | 2103 | 2.6 |
| 15 | 0429 | 0.5 | 16 | 0514 | 0.5 | 17 | 0605 | 0.5 | 18 | 0701 | 0.5 | 19 | 0759 | 0.6 | 20 | 0044 | 2.5 | 21 | 0144 | 2.3 |
| | 1057 | 1.8 | | 1149 | 1.7 | | 1249 | 1.7 | | 1351 | 1.6 | | 1452 | 1.6 | | 0857 | 0.6 | | 0952 | 0.7 |
| | 1515 | 1.4 | | 1546 | 1.4 | | 1542 | 1.5 | | 1557 | 1.5 | | 1632 | 1.6 | | | | ◖ | 1701 | 1.8 |
| | 2138 | 2.7 | | 2219 | 2.7 | | 2304 | 2.7 | | 2352 | 2.6 | | | | | | | | 2049 | 1.6 |
| 22 | 0329 | 2.1 | 23 | 0509 | 2.0 | 24 | 0015 | 1.3 | 25 | 0124 | 1.1 | 26 | 0222 | 0.8 | 27 | 0315 | 0.7 | 28 | 0404 | 0.6 |
| | 1044 | 0.8 | | 1131 | 0.9 | | 0632 | 1.9 | | 0750 | 1.8 | | 0858 | 1.8 | | 0957 | 1.7 | | 1047 | 1.7 |
| | 1752 | 1.9 | | 1831 | 2.1 | | 1213 | 1.0 | | 1252 | 1.1 | | 1330 | 1.2 | | 1407 | 1.3 | ● | 1443 | 1.3 |
| | 2250 | 1.5 | | | | | 1904 | 2.2 | | 1934 | 2.4 | | 2001 | 2.5 | | 2029 | 2.6 | | 2100 | 2.7 |
| 29 | 0450 | 0.5 | 30 | 0533 | 0.5 | | | | | | | | | | | | | | | |
| | 1133 | 1.7 | | 1217 | 1.6 | | | | | | | | | | | | | | | |
| | 1518 | 1.4 | | 1549 | 1.4 | | | | | | | | | | | | | | | |
| | 2132 | 2.7 | | 2206 | 2.6 | | | | | | | | | | | | | | | |

59

# 十二月 DECEMBER 2027

## 馬灣 MA WAN
## 漲潮及退潮的時間及高度
## TIMES AND HEIGHTS OF HIGH AND LOW TIDES

| 星期一 Mon | | | 星期二 Tue | | | 星期三 Wed | | | 星期四 Thu | | | 星期五 Fri | | | 星期六 Sat | | | 星期日 Sun | | |
|---|---|---|---|---|---|---|---|---|---|---|---|---|---|---|---|---|---|---|---|---|
| | 時間 TIME | 米 M | | 時間 TIME | 米 M | | 時間 TIME | 米 M | | 時間 TIME | 米 M | | 時間 TIME | 米 M | | 時間 TIME | 米 M | | 時間 TIME | 米 M |
| | | | | | | 1 | 0612 | 0.6 | 2 | 0649 | 0.6 | 3 | 0725 | 0.7 | 4 | 0802 | 0.8 | 5 | 0026 | 2.2 |
| | | | | | | | 1300 | 1.6 | | 1346 | 1.6 | | 2347 | 2.3 | | | | | 0841 | 0.8 |
| | | | | | | | 1614 | 1.5 | | 1621 | 1.5 | | | | | | | | | |
| | | | | | | | 2239 | 2.6 | | 2312 | 2.5 | | | | | | | | | |
| 6 | 0111 | 2.0 | 7 | 0209 | 1.8 | 8 | 0407 | 1.7 | 9 | 0036 | 1.3 | 10 | 0131 | 1.0 | 11 | 0217 | 0.8 | 12 | 0300 | 0.6 |
| | 0921 | 0.9 | | 1002 | 1.0 | | 1043 | 1.1 | | 0534 | 1.6 | | 0723 | 1.5 | | 0832 | 1.5 | | 0928 | 1.6 |
| ◗ | 1748 | 1.8 | | 1802 | 1.9 | | 1818 | 2.0 | | 1122 | 1.2 | | 1201 | 1.2 | | 1240 | 1.3 | | 1320 | 1.3 |
| | 2133 | 1.6 | | 2308 | 1.5 | | | | | 1836 | 2.1 | | 1856 | 2.3 | | 1921 | 2.4 | | 1953 | 2.6 |
| 13 | 0344 | 0.4 | 14 | 0430 | 0.3 | 15 | 0517 | 0.3 | 16 | 0603 | 0.3 | 17 | 0648 | 0.3 | 18 | 0731 | 0.4 | 19 | 0035 | 2.4 |
| | 1019 | 1.6 | | 1107 | 1.6 | | 1154 | 1.6 | | 1241 | 1.6 | | 1329 | 1.6 | | 1418 | 1.6 | | 0813 | 0.6 |
| | 1401 | 1.3 | ○ | 1445 | 1.3 | | 1532 | 1.4 | | 1623 | 1.4 | | 1717 | 1.4 | | 1813 | 1.4 | | 1508 | 1.7 |
| | 2033 | 2.7 | | 2118 | 2.8 | | 2206 | 2.8 | | 2256 | 2.7 | | 2345 | 2.6 | | | | | 1918 | 1.4 |
| 20 | 0130 | 2.2 | 21 | 0311 | 1.9 | 22 | 0454 | 1.7 | 23 | 0021 | 1.1 | 24 | 0147 | 0.9 | 25 | 0244 | 0.7 | 26 | 0331 | 0.5 |
| | 0855 | 0.7 | | 0939 | 0.9 | | 1024 | 1.0 | | 0641 | 1.5 | | 0819 | 1.5 | | 0925 | 1.5 | | 1012 | 1.5 |
| ◖ | 1601 | 1.8 | | 1653 | 2.0 | | 1742 | 2.1 | | 1112 | 1.2 | | 1200 | 1.3 | | 1248 | 1.3 | | 1333 | 1.3 |
| | 2048 | 1.4 | | 2241 | 1.3 | | | | | 1824 | 2.2 | | 1859 | 2.4 | | 1930 | 2.5 | | 2002 | 2.5 |
| 27 | 0412 | 0.5 | 28 | 0449 | 0.4 | 29 | 0523 | 0.4 | 30 | 0552 | 0.5 | 31 | 0617 | 0.5 | | | | | | |
| | 1050 | 1.5 | | 1126 | 1.5 | | 1200 | 1.5 | | 1232 | 1.5 | | 1302 | 1.5 | | | | | | |
| | 1416 | 1.3 | ● | 1457 | 1.3 | | 1534 | 1.3 | | 1610 | 1.3 | | 1646 | 1.3 | | | | | | |
| | 2036 | 2.6 | | 2112 | 2.6 | | 2147 | 2.5 | | 2221 | 2.5 | | 2254 | 2.4 | | | | | | |

60

# 一月 JANUARY 2027

## 鰂魚涌 QUARRY BAY
## 漲潮及退潮的時間及高度
## TIMES AND HEIGHTS OF HIGH AND LOW TIDES

| 星期一 Mon | 星期二 Tue | 星期三 Wed | 星期四 Thu | 星期五 Fri | 星期六 Sat | 星期日 Sun |
|---|---|---|---|---|---|---|
| 時間 TIME / 米 M | 時間 TIME / 米 M | 時間 TIME / 米 M | 時間 TIME / 米 M | 時間 TIME / 米 M | 時間 TIME / 米 M | 時間 TIME / 米 M |
| | | | | **1** 0426 1.6<br>0913 1.1<br>1710 2.0 | **2** 0207 1.2<br>0602 1.4<br>0949 1.2<br>1753 2.1 | **3** 0236 1.0<br>0758 1.4<br>1027 1.3<br>1829 2.2 |
| **4** 0246 0.9<br>1900 2.3 | **5** 0303 0.7<br>1927 2.3 | **6** 0331 0.6<br>1028 1.4<br>1245 1.4<br>1956 2.4 | **7** 0402 0.5<br>1056 1.4<br>1334 1.3<br>2029 2.4 | **8** 0432 0.5<br>1125 1.4<br>● 1420 1.3<br>2103 2.4 | **9** 0500 0.5<br>1156 1.4<br>1505 1.3<br>2138 2.4 | **10** 0524 0.5<br>1228 1.5<br>1550 1.3<br>2212 2.4 |
| **11** 0548 0.6<br>1259 1.5<br>1635 1.3<br>2245 2.3 | **12** 0613 0.7<br>1331 1.5<br>1721 1.3<br>2320 2.2 | **13** 0640 0.7<br>1405 1.6<br>1812 1.3<br>2356 2.0 | **14** 0707 0.8<br>1441 1.7<br>1909 1.3 | **15** 0037 1.8<br>0734 0.9<br>1520 1.8<br>2024 1.3 | **16** 0131 1.6<br>0800 1.0<br>◗ 1600 1.9<br>2207 1.2 | **17** 0418 1.4<br>0831 1.1<br>1640 2.0<br>2341 1.0 |
| **18** 1723 2.2 | **19** 0111 0.8<br>1810 2.3 | **20** 0207 0.5<br>1905 2.5 | **21** 0253 0.3<br>1008 1.4<br>1241 1.3<br>2003 2.6 | **22** 0337 0.2<br>1043 1.5<br>◯ 1356 1.2<br>2101 2.7 | **23** 0417 0.2<br>1118 1.5<br>1457 1.2<br>2155 2.7 | **24** 0455 0.2<br>1152 1.6<br>1550 1.1<br>2248 2.6 |
| **25** 0530 0.4<br>1227 1.6<br>1640 1.0<br>2338 2.4 | **26** 0602 0.5<br>1304 1.7<br>1730 1.1 | **27** 0027 2.1<br>0631 0.7<br>1342 1.8<br>1821 1.1 | **28** 0116 1.9<br>0700 0.9<br>1422 1.8<br>1920 1.2 | **29** 0219 1.6<br>0727 1.0<br>◖ 1506 1.9<br>2057 1.2 | **30** 0404 1.3<br>0750 1.1<br>1553 1.9 | **31** 0153 1.0<br>1645 2.0 |



# 二月 FEBRUARY 2027

## 鰂魚涌 QUARRY BAY
## 漲潮及退潮的時間及高度
## TIMES AND HEIGHTS OF HIGH AND LOW TIDES

| 星期一 Mon | 星期二 Tue | 星期三 Wed | 星期四 Thu | 星期五 Fri | 星期六 Sat | 星期日 Sun |
|---|---|---|---|---|---|---|
| 時間 TIME / 米 M | 時間 TIME / 米 M | 時間 TIME / 米 M | 時間 TIME / 米 M | 時間 TIME / 米 M | 時間 TIME / 米 M | 時間 TIME / 米 M |
| **1** 0226 0.9<br>1735 2.1 | **2** 0243 0.7<br>1819 2.1 | **3** 0256 0.6<br>1858 2.2 | **4** 0317 0.6<br>1014 1.4<br>1245 1.3<br>1937 2.3 | **5** 0342 0.5<br>1030 1.4<br>1342 1.2<br>2017 2.3 | **6** 0407 0.5<br>1052 1.4<br>● 1429 1.2<br>2057 2.3 | **7** 0428 0.5<br>1115 1.5<br>1513 1.1<br>2137 2.3 |
| **8** 0446 0.6<br>1135 1.5<br>1555 1.0<br>2216 2.2 | **9** 0506 0.6<br>1151 1.6<br>1636 1.0<br>2300 2.2 | **10** 0529 0.7<br>1211 1.7<br>1719 1.0<br>2337 2.0 | **11** 0553 0.8<br>1239 1.7<br>1805 1.0 | **12** 0021 1.8<br>0617 0.9<br>1310 1.8<br>1857 1.0 | **13** 0111 1.6<br>0639 1.0<br>1345 1.9<br>2003 1.0 | **14** 0233 1.4<br>0659 1.1<br>◗ 1427 2.0<br>2145 1.0 |
| **15** 1534 2.1<br>2339 0.8 | **16** 1646 2.2 | **17** 0117 0.6<br>1756 2.3 | **18** 0200 0.4<br>1903 2.4 | **19** 0237 0.3<br>0947 1.5<br>1303 1.2<br>2004 2.5 | **20** 0313 0.3<br>1011 1.5<br>1407 1.1<br>2101 2.5 | **21** 0347 0.3<br>1037 1.6<br>◯ 1500 0.9<br>2154 2.5 |
| **22** 0419 0.4<br>1101 1.7<br>1549 0.8<br>2243 2.3 | **23** 0448 0.5<br>1125 1.8<br>1635 0.8<br>2330 2.2 | **24** 0516 0.7<br>1151 1.9<br>1721 0.8 | **25** 0014 1.9<br>0543 0.9<br>1220 2.0<br>1808 0.9 | **26** 0100 1.7<br>0608 1.0<br>1252 2.0<br>1902 1.0 | **27** 0159 1.4<br>0627 1.1<br>1327 2.0<br>2025 1.0 | **28** 1410 2.0<br>◖ |

## 三月 MARCH 2027

# 鰂魚涌 QUARRY BAY
## 漲潮及退潮的時間及高度
## TIMES AND HEIGHTS OF HIGH AND LOW TIDES

| 星期一 Mon | 星期二 Tue | 星期三 Wed | 星期四 Thu | 星期五 Fri | 星期六 Sat | 星期日 Sun |
|---|---|---|---|---|---|---|
| 時間 TIME 米 M | 時間 TIME 米 M | 時間 TIME 米 M | 時間 TIME 米 M | 時間 TIME 米 M | 時間 TIME 米 M | 時間 TIME 米 M |
| **1** 0048 1.0<br>1507 2.0 | **2** 0128 0.8<br>1614 2.0 | **3** 0152 0.7<br>1721 2.0 | **4** 0214 0.6<br>1822 2.1 | **5** 0240 0.6<br>0936 1.4<br>1253 1.3<br>1915 2.1 | **6** 0304 0.6<br>0948 1.5<br>1343 1.2<br>2003 2.1 | **7** 0324 0.6<br>1005 1.6<br>1427 1.0<br>2049 2.2 |
| **8** 0341 0.6<br>1018 1.6<br>● 1508 0.9<br>2133 2.1 | **9** 0359 0.7<br>1029 1.7<br>1548 0.8<br>2217 2.1 | **10** 0421 0.8<br>1049 1.8<br>1629 0.8<br>2300 2.0 | **11** 0444 0.8<br>1115 1.9<br>1711 0.7<br>2345 1.8 | **12** 0508 0.9<br>1144 2.0<br>1756 0.7 | **13** 0033 1.7<br>0529 1.0<br>1213 2.1<br>1848 0.7 | **14** 0133 1.5<br>0544 1.1<br>1242 2.1<br>1957 0.8 |
| **15** 0300 1.3<br>0543 1.2<br>1324 2.1<br>2140 0.8 | **16** 1454 2.1<br>2329 0.7<br>☽ | **17** 1633 2.2 | **18** 0045 0.6<br>1753 2.2 | **19** 0126 0.5<br>0847 1.5<br>1202 1.3<br>1902 2.3 | **20** 0201 0.5<br>0904 1.6<br>1313 1.1<br>2003 2.3 | **21** 0234 0.5<br>0922 1.7<br>1408 0.9<br>2058 2.3 |
| **22** 0306 0.6<br>0941 1.8<br>◯ 1457 0.8<br>2150 2.2 | **23** 0336 0.7<br>1004 2.0<br>1543 0.7<br>2238 2.1 | **24** 0405 0.8<br>1030 2.1<br>1627 0.6<br>2323 1.9 | **25** 0432 0.9<br>1058 2.1<br>1711 0.7 | **26** 0008 1.7<br>0457 1.1<br>1129 2.2<br>1757 0.7 | **27** 0057 1.5<br>0517 1.2<br>1200 2.2<br>1849 0.8 | **28** 0207 1.4<br>0513 1.2<br>1233 2.1<br>2007 0.9 |
| **29** 1313 2.1<br>2222 0.9 | **30** 1410 2.0<br>☾ | **31** 0000 0.8<br>1525 1.9 | | | | |



## 四月 APRIL 2027

# 鰂魚涌 QUARRY BAY
## 漲潮及退潮的時間及高度
## TIMES AND HEIGHTS OF HIGH AND LOW TIDES

| 星期一 Mon | 星期二 Tue | 星期三 Wed | 星期四 Thu | 星期五 Fri | 星期六 Sat | 星期日 Sun |
|---|---|---|---|---|---|---|
| 時間 TIME 米 M | 時間 TIME 米 M | 時間 TIME 米 M | 時間 TIME 米 M | 時間 TIME 米 M | 時間 TIME 米 M | 時間 TIME 米 M |
| | | | **1** 0046 0.8<br>1636 1.9 | **2** 0120 0.7<br>0842 1.5<br>1144 1.4<br>1739 1.9 | **3** 0148 0.7<br>0842 1.6<br>1247 1.3<br>1843 1.9 | **4** 0210 0.7<br>0854 1.6<br>1334 1.1<br>1943 2.0 |
| **5** 0226 0.8<br>0905 1.7<br>1416 0.9<br>2037 2.0 | **6** 0245 0.8<br>0916 1.9<br>1457 0.8<br>2126 1.9 | **7** 0308 0.9<br>0936 2.0<br>● 1538 0.6<br>2213 1.9 | **8** 0333 0.9<br>1003 2.1<br>1620 0.5<br>2300 1.8 | **9** 0358 1.0<br>1034 2.2<br>1704 0.5<br>2348 1.7 | **10** 0420 1.1<br>1106 2.3<br>1752 0.5 | **11** 0042 1.5<br>0436 1.2<br>1142 2.3<br>1848 0.5 |
| **12** 0154 1.4<br>0444 1.2<br>1225 2.3<br>2006 0.6 | **13** 1325 2.2<br>2133 0.6 | **14** 1458 2.1<br>2252 0.6<br>☽ | **15** 1630 2.1<br>2353 0.6 | **16** 0736 1.6<br>1041 1.4<br>1747 2.1 | **17** 0038 0.6<br>0749 1.7<br>1212 1.2<br>1856 2.1 | **18** 0115 0.7<br>0808 1.8<br>1312 1.0<br>1958 2.0 |
| **19** 0149 0.7<br>0829 1.9<br>1404 0.8<br>2054 1.9 | **20** 0221 0.8<br>0853 2.0<br>1452 0.7<br>2147 1.8 | **21** 0252 0.9<br>0919 2.2<br>◯ 1537 0.6<br>2236 1.7 | **22** 0322 1.0<br>0947 2.3<br>1621 0.5<br>2324 1.6 | **23** 0348 1.1<br>1018 2.3<br>1705 0.5 | **24** 0012 1.5<br>0410 1.2<br>1049 2.3<br>1751 0.6 | **25** 0107 1.4<br>0416 1.3<br>1120 2.2<br>1843 0.6 |
| **26** 1151 2.2<br>1951 0.7 | **27** 1227 2.1<br>2104 0.8 | **28** 1317 2.0<br>2217 0.8 | **29** 1431 1.9<br>2324 0.8<br>☾ | **30** 1553 1.8 | | |

## 五月 MAY 2027

# 鰂魚涌 QUARRY BAY
## 漲潮及退潮的時間及高度
## TIMES AND HEIGHTS OF HIGH AND LOW TIDES

| 星期一 Mon | 星期二 Tue | 星期三 Wed | 星期四 Thu | 星期五 Fri | 星期六 Sat | 星期日 Sun |
|---|---|---|---|---|---|---|
| 時間 TIME / 米 M | 時間 TIME / 米 M | 時間 TIME / 米 M | 時間 TIME / 米 M | 時間 TIME / 米 M | 時間 TIME / 米 M | 時間 TIME / 米 M |
| **31** 0627 1.7<br>1157 1.1<br>1741 1.5<br>2331 1.0 | | | | | **1** 0005 0.8<br>0729 1.6<br>1121 1.4<br>1700 1.8 | **2** 0029 0.8<br>0741 1.7<br>1227 1.2<br>1809 1.7 |
| **3** 0051 0.9<br>0752 1.8<br>1317 1.0<br>1922 1.7 | **4** 0117 0.9<br>0802 1.9<br>1402 0.8<br>2025 1.7 | **5** 0145 1.0<br>0822 2.1<br>1444 0.6<br>2119 1.7 | **6** 0214 1.0<br>0850 2.2<br>● 1528 0.5<br>2210 1.6 | **7** 0243 1.1<br>0923 2.3<br>1613 0.3<br>2301 1.6 | **8** 0309 1.1<br>1001 2.4<br>1701 0.3<br>2356 1.5 | **9** 0330 1.2<br>1044 2.5<br>1754 0.3 |
| **10** 0100 1.4<br>0351 1.2<br>1133 2.4<br>1856 0.4 | **11** 0209 1.4<br>0419 1.3<br>1227 2.3<br>2005 0.4 | **12** 1334 2.2<br>2109 0.5 | **13** 1502 2.1<br>2207 0.6<br>◗ | **14** 0537 1.5<br>0845 1.4<br>1622 2.0<br>2259 0.7 | **15** 0616 1.7<br>1052 1.3<br>1737 1.8<br>2343 0.8 | **16** 0649 1.8<br>1211 1.1<br>1849 1.7 |
| **17** 0023 0.9<br>0719 1.9<br>1311 0.9<br>1955 1.6 | **18** 0059 0.9<br>0747 2.1<br>1403 0.7<br>2058 1.6 | **19** 0134 1.0<br>0813 2.2<br>1451 0.6<br>2155 1.5 | **20** 0207 1.1<br>0841 2.3<br>○ 1538 0.5<br>2246 1.5 | **21** 0236 1.2<br>0911 2.3<br>1623 0.5<br>2332 1.4 | **22** 0302 1.2<br>0943 2.3<br>1707 0.5 | **23** 0018 1.4<br>0319 1.2<br>1016 2.3<br>1751 0.5 |
| **24** 0105 1.3<br>0324 1.3<br>1048 2.2<br>1836 0.5 | **25** 1119 2.2<br>1922 0.6 | **26** 1153 2.1<br>2008 0.7 | **27** 1235 2.0<br>2052 0.7 | **28** 1328 1.8<br>2135 0.8<br>◖ | **29** 0555 1.5<br>0907 1.4<br>1453 1.7<br>2216 0.8 | **30** 0614 1.6<br>1044 1.3<br>1623 1.6<br>2254 0.9 |



## 六月 JUNE 2027

# 鰂魚涌 QUARRY BAY
## 漲潮及退潮的時間及高度
## TIMES AND HEIGHTS OF HIGH AND LOW TIDES

| 星期一 Mon | 星期二 Tue | 星期三 Wed | 星期四 Thu | 星期五 Fri | 星期六 Sat | 星期日 Sun |
|---|---|---|---|---|---|---|
| 時間 TIME / 米 M | 時間 TIME / 米 M | 時間 TIME / 米 M | 時間 TIME / 米 M | 時間 TIME / 米 M | 時間 TIME / 米 M | 時間 TIME / 米 M |
| | **1** 0640 1.9<br>1257 0.9<br>1908 1.5 | **2** 0006 1.0<br>0703 2.0<br>1347 0.7<br>2019 1.4 | **3** 0041 1.1<br>0732 2.2<br>1435 0.5<br>2120 1.4 | **4** 0115 1.1<br>0807 2.3<br>1523 0.3<br>2217 1.4 | **5** 0149 1.1<br>0851 2.5<br>● 1612 0.2<br>2314 1.4 | **6** 0225 1.2<br>0942 2.5<br>1703 0.2 |
| **7** 0009 1.4<br>0306 1.2<br>1036 2.5<br>1755 0.2 | **8** 0102 1.4<br>0401 1.2<br>1130 2.5<br>1849 0.3 | **9** 0155 1.4<br>0505 1.2<br>1229 2.3<br>1940 0.4 | **10** 0247 1.4<br>0610 1.3<br>1337 2.2<br>2028 0.5 | **11** 0340 1.5<br>0720 1.3<br>◗ 1454 1.9<br>2113 0.7 | **12** 0431 1.6<br>0852 1.3<br>1609 1.7<br>2157 0.8 | **13** 0519 1.8<br>1048 1.2<br>1727 1.5<br>2239 0.9 |
| **14** 0601 1.9<br>1214 1.0<br>1847 1.4<br>2321 1.0 | **15** 0638 2.0<br>1320 0.8<br>2010 1.4 | **16** 0001 1.1<br>0710 2.1<br>1415 0.7<br>2121 1.3 | **17** 0040 1.2<br>0739 2.2<br>1504 0.5<br>2211 1.3 | **18** 0117 1.2<br>0808 2.3<br>1548 0.4<br>2252 1.3 | **19** 0152 1.2<br>0841 2.3<br>○ 1629 0.4<br>2330 1.3 | **20** 0225 1.2<br>0917 2.3<br>1707 0.4 |
| **21** 0007 1.3<br>0300 1.2<br>0953 2.3<br>1741 0.4 | **22** 0045 1.3<br>0340 1.2<br>1027 2.2<br>1812 0.5 | **23** 0126 1.3<br>0425 1.2<br>1100 2.1<br>1842 0.5 | **24** 0207 1.4<br>0515 1.2<br>1133 2.0<br>1913 0.6 | **25** 0248 1.4<br>0609 1.3<br>1210 1.9<br>1946 0.7 | **26** 0327 1.5<br>0710 1.3<br>1253 1.8<br>2019 0.8 | **27** 0403 1.6<br>0833 1.3<br>◖ 1349 1.6<br>2052 0.9 |
| **28** 0434 1.7<br>1007 1.2<br>1554 1.4<br>2125 1.0 | **29** 0505 1.8<br>1126 1.0<br>1727 1.3<br>2201 1.0 | **30** 0537 2.0<br>1241 0.8<br>1912 1.3<br>2243 1.1 | | | | |

# 七月 JULY 2027

## 鰂魚涌 QUARRY BAY
## 漲潮及退潮的時間及高度
## TIMES AND HEIGHTS OF HIGH AND LOW TIDES

| 星期一 Mon | 星期二 Tue | 星期三 Wed | 星期四 Thu | 星期五 Fri | 星期六 Sat | 星期日 Sun |
|---|---|---|---|---|---|---|
| 時間 TIME / 米 M | 時間 TIME / 米 M | 時間 TIME / 米 M | 時間 TIME / 米 M | 時間 TIME / 米 M | 時間 TIME / 米 M | 時間 TIME / 米 M |
| | | | 1 0610 2.1<br>1341 0.6<br>2035 1.3<br>2330 1.2 | 2 0649 2.3<br>1433 0.4<br>2141 1.3 | 3 0021 1.2<br>0738 2.4<br>1522 0.2<br>2231 1.3 | 4 0118 1.2<br>0837 2.5<br>● 1609 0.1<br>2316 1.4 |
| 5 0223 1.2<br>0935 2.6<br>1655 0.1<br>2358 1.4 | 6 0326 1.1<br>1032 2.5<br>1738 0.2 | 7 0039 1.4<br>0423 1.1<br>1128 2.4<br>1818 0.3 | 8 0122 1.5<br>0518 1.1<br>1226 2.3<br>1856 0.5 | 9 0206 1.6<br>0614 1.1<br>1328 2.0<br>1931 0.6 | 10 0252 1.7<br>0716 1.1<br>1437 1.8<br>2006 0.8 | 11 0339 1.8<br>0843 1.2<br>◗ 1554 1.5<br>2040 1.0 |
| 12 0427 1.9<br>1048 1.1<br>1723 1.3<br>2116 1.1 | 13 0514 2.0<br>1358 0.9<br>1920 1.2<br>2154 1.2 | 14 0557 2.1<br>1421 0.7 | 15 0635 2.1<br>1444 0.6 | 16 0709 2.2<br>1514 0.5<br>2216 1.3 | 17 0038 1.2<br>0744 2.2<br>1546 0.4<br>2242 1.3 | 18 0134 1.2<br>0821 2.3<br>◯ 1617 0.4<br>2310 1.3 |
| 19 0222 1.2<br>0900 2.3<br>1646 0.4<br>2339 1.4 | 20 0307 1.2<br>0938 2.3<br>1712 0.5 | 21 0010 1.4<br>0350 1.1<br>1016 2.2<br>1734 0.5 | 22 0040 1.4<br>0433 1.1<br>1052 2.1<br>1757 0.6 | 23 0108 1.5<br>0518 1.1<br>1129 2.0<br>1821 0.7 | 24 0136 1.6<br>0605 1.1<br>1207 1.9<br>1847 0.8 | 25 0208 1.6<br>0658 1.1<br>1251 1.7<br>1912 0.9 |
| 26 0243 1.7<br>0805 1.1<br>1355 1.5<br>1936 1.0 | 27 0321 1.8<br>0936 1.1<br>◖ 1546 1.3<br>2001 1.1 | 28 0402 1.9<br>1105 0.9 | 29 0445 2.1<br>1243 0.7 | 30 0533 2.2<br>1344 0.5 | 31 0629 2.4<br>1429 0.4<br>2147 1.4 | |



# 八月 AUGUST 2027

## 鰂魚涌 QUARRY BAY
## 漲潮及退潮的時間及高度
## TIMES AND HEIGHTS OF HIGH AND LOW TIDES

| 星期一 Mon | 星期二 Tue | 星期三 Wed | 星期四 Thu | 星期五 Fri | 星期六 Sat | 星期日 Sun |
|---|---|---|---|---|---|---|
| 時間 TIME / 米 M | 時間 TIME / 米 M | 時間 TIME / 米 M | 時間 TIME / 米 M | 時間 TIME / 米 M | 時間 TIME / 米 M | 時間 TIME / 米 M |
| 30 0034 1.4<br>0732 2.5<br>1443 0.4<br>2142 1.6 | 31 0143 1.2<br>0832 2.6<br>1517 0.4<br>2206 1.7 | | | | | 1 0008 1.3<br>0731 2.5<br>1511 0.2<br>2219 1.4 |
| 2 0132 1.2<br>0833 2.6<br>● 1551 0.2<br>2251 1.5 | 3 0237 1.1<br>0932 2.6<br>1628 0.2<br>2324 1.6 | 4 0332 1.0<br>1028 2.5<br>1703 0.3<br>2357 1.7 | 5 0424 0.9<br>1122 2.4<br>1736 0.5 | 6 0033 1.7<br>0514 0.9<br>1216 2.2<br>1806 0.7 | 7 0110 1.8<br>0606 1.0<br>1313 1.9<br>1836 0.9 | 8 0150 1.9<br>0704 1.0<br>1419 1.6<br>1905 1.0 |
| 9 0233 2.0<br>0833 1.1<br>◗ 1542 1.4<br>1932 1.1 | 10 0320 2.0<br>1256 1.0 | 11 0413 2.1<br>1343 0.9 | 12 0507 2.1<br>1410 0.7 | 13 0559 2.1<br>1429 0.6 | 14 0644 2.2<br>1453 0.6<br>2156 1.4 | 15 0041 1.3<br>0726 2.2<br>1520 0.6<br>2212 1.5 |
| 16 0137 1.3<br>0807 2.3<br>1547 0.6<br>2234 1.5 | 17 0223 1.2<br>0848 2.3<br>◯ 1609 0.6<br>2256 1.6 | 18 0305 1.1<br>0930 2.2<br>1629 0.7<br>2317 1.6 | 19 0346 1.1<br>1010 2.2<br>1648 0.7<br>2333 1.7 | 20 0427 1.0<br>1051 2.1<br>1709 0.8<br>2352 1.8 | 21 0509 1.0<br>1132 2.0<br>1732 0.9 | 22 0017 1.8<br>0554 1.0<br>1216 1.8<br>1755 1.0 |
| 23 0047 1.9<br>0643 1.0<br>1307 1.7<br>1816 1.1 | 24 0120 2.0<br>0745 1.0<br>1418 1.5<br>1833 1.2 | 25 0159 2.1<br>0916 1.0<br>◖ 1556 1.3<br>1834 1.3 | 26 0258 2.1<br>1058 0.9 | 27 0410 2.2<br>1242 0.7 | 28 0519 2.3<br>1329 0.6 | 29 0626 2.4<br>1408 0.5<br>2120 1.6 |

## 九月 SEPTEMBER 2027

# 鰂魚涌 QUARRY BAY
## 漲潮及退潮的時間及高度
## TIMES AND HEIGHTS OF HIGH AND LOW TIDES

| 星期一 Mon | 星期二 Tue | 星期三 Wed | 星期四 Thu | 星期五 Fri | 星期六 Sat | 星期日 Sun |
|---|---|---|---|---|---|---|
| 時間 TIME / 米 M | 時間 TIME / 米 M | 時間 TIME / 米 M | 時間 TIME / 米 M | 時間 TIME / 米 M | 時間 TIME / 米 M | 時間 TIME / 米 M |
| | | 1 0239 1.0<br>0929 2.5<br>● 1550 0.5<br>2230 1.9 | 2 0330 0.9<br>1023 2.4<br>1622 0.7<br>2258 2.0 | 3 0418 0.8<br>1115 2.2<br>1652 0.8<br>2328 2.1 | 4 0506 0.8<br>1206 2.0<br>1721 1.0 | 5 0001 2.2<br>0555 0.9<br>1301 1.8<br>1748 1.1 |
| 6 0036 2.2<br>0652 1.0<br>1410 1.6<br>1811 1.3 | 7 0114 2.2<br>0826 1.0 | 8 0159 2.2<br>1151 1.0<br>☽ | 9 0258 2.2<br>1244 0.9 | 10 0406 2.1<br>1318 0.8 | 11 0514 2.2<br>1347 0.8<br>2111 1.6<br>2341 1.5 | 12 0614 2.2<br>1414 0.8<br>2114 1.6 |
| 13 0048 1.4<br>0706 2.2<br>1440 0.8<br>2126 1.7 | 14 0136 1.3<br>0754 2.2<br>1503 0.8<br>2143 1.8 | 15 0218 1.2<br>0839 2.2<br>1521 0.9<br>2158 1.8 | 16 0258 1.1<br>0923 2.2<br>◯ 1538 0.9<br>2210 1.9 | 17 0337 1.0<br>1006 2.1<br>1559 1.0<br>2229 2.0 | 18 0417 0.9<br>1048 2.1<br>1622 1.1<br>2254 2.1 | 19 0458 0.9<br>1132 1.9<br>1644 1.1<br>2322 2.2 |
| 20 0542 0.9<br>1219 1.8<br>1703 1.2<br>2351 2.3 | 21 0631 0.9<br>1315 1.6<br>1714 1.3 | 22 0021 2.3<br>0734 0.9<br>1435 1.5<br>1716 1.4 | 23 0102 2.3<br>0909 0.9<br>☾ | 24 0219 2.3<br>1044 0.9 | 25 0357 2.3<br>1205 0.8 | 26 0516 2.4<br>1252 0.7<br>2016 1.7<br>2330 1.6 |
| 27 0627 2.4<br>1329 0.7<br>2030 1.8 | 28 0046 1.4<br>0732 2.4<br>1403 0.7<br>2049 1.9 | 29 0144 1.1<br>0831 2.4<br>1436 0.8<br>2111 2.1 | 30 0235 1.0<br>0926 2.4<br>● 1509 0.9<br>2138 2.2 | | | |



## 十月 OCTOBER 2027

# 鰂魚涌 QUARRY BAY
## 漲潮及退潮的時間及高度
## TIMES AND HEIGHTS OF HIGH AND LOW TIDES

| 星期一 Mon | 星期二 Tue | 星期三 Wed | 星期四 Thu | 星期五 Fri | 星期六 Sat | 星期日 Sun |
|---|---|---|---|---|---|---|
| 時間 TIME / 米 M | 時間 TIME / 米 M | 時間 TIME / 米 M | 時間 TIME / 米 M | 時間 TIME / 米 M | 時間 TIME / 米 M | 時間 TIME / 米 M |
| | | | | 1 0324 0.8<br>1019 2.2<br>1540 1.0<br>2207 2.4 | 2 0410 0.8<br>1110 2.1<br>1609 1.1<br>2238 2.4 | 3 0457 0.8<br>1202 1.9<br>1637 1.3<br>2311 2.5 |
| 4 0546 0.8<br>1300 1.7<br>1700 1.4<br>2346 2.4 | 5 0642 0.9<br>1409 1.6<br>1702 1.5 | 6 0023 2.4<br>0811 1.0 | 7 0106 2.3<br>0951 1.0<br>☽ | 8 0202 2.2<br>1128 1.0 | 9 0317 2.2<br>1218 1.0 | 10 0428 2.1<br>1255 1.0<br>2013 1.8<br>2347 1.6 |
| 11 0534 2.1<br>1324 1.0<br>2018 1.8 | 12 0046 1.5<br>0640 2.1<br>1348 1.0<br>2032 1.9 | 13 0130 1.3<br>0738 2.1<br>1405 1.1<br>2046 2.0 | 14 0209 1.2<br>0829 2.1<br>1422 1.1<br>2057 2.1 | 15 0247 1.0<br>0916 2.0<br>◯ 1444 1.2<br>2115 2.3 | 16 0326 0.9<br>1001 2.0<br>1509 1.2<br>2139 2.4 | 17 0406 0.8<br>1045 1.9<br>1532 1.3<br>2207 2.5 |
| 18 0448 0.7<br>1131 1.8<br>1552 1.4<br>2236 2.5 | 19 0534 0.7<br>1223 1.7<br>1600 1.4<br>2144 2.5 | 20 0626 0.7<br>1330 1.6<br>1616 1.5<br>2221 2.5 | 21 0733 0.8 | 22 0046 2.4<br>0857 0.8 | 23 0212 2.4<br>1010 0.8<br>☾ | 24 0353 2.3<br>1112 0.9<br>1859 1.8<br>2157 1.7 |
| 25 0513 2.3<br>1201 0.9<br>1913 1.9<br>2344 1.5 | 26 0625 2.2<br>1241 0.9<br>1936 2.1 | 27 0049 1.3<br>0731 2.2<br>1318 1.0<br>2001 2.2 | 28 0143 1.1<br>0832 2.1<br>1352 1.1<br>2028 2.4 | 29 0232 0.9<br>0930 2.0<br>● 1426 1.2<br>2056 2.5 | 30 0320 0.7<br>1024 1.9<br>1458 1.3<br>2126 2.6 | 31 0407 0.7<br>1117 1.8<br>1527 1.4<br>2158 2.6 |

## 十一月 NOVEMBER 2027

# 鰂魚涌 QUARRY BAY
## 漲潮及退潮的時間及高度
## TIMES AND HEIGHTS OF HIGH AND LOW TIDES

| 星期一 Mon | 星期二 Tue | 星期三 Wed | 星期四 Thu | 星期五 Fri | 星期六 Sat | 星期日 Sun |
|---|---|---|---|---|---|---|
| 時間 TIME / 米 M | 時間 TIME / 米 M | 時間 TIME / 米 M | 時間 TIME / 米 M | 時間 TIME / 米 M | 時間 TIME / 米 M | 時間 TIME / 米 M |
| **1**<br>0453 0.7<br>1208 1.7<br>1552 1.5<br>2231 2.6 | **2**<br>0542 0.7<br>1302 1.7<br>1603 1.5<br>2304 2.5 | **3**<br>0636 0.8<br>2337 2.5 | **4**<br>0740 0.9 | **5**<br>0010 2.3<br>0844 1.0 | **6**<br>0054 2.2<br>0947 1.0<br>◗ | **7**<br>0206 2.1<br>1050 1.1 |
| **8**<br>0337 2.0<br>1135 1.1<br>1905 1.9<br>2327 1.6 | **9**<br>0448 1.9<br>1203 1.1<br>1922 2.0 | **10**<br>0036 1.5<br>0605 1.9<br>1225 1.2<br>1937 2.1 | **11**<br>0120 1.3<br>0722 1.8<br>1250 1.2<br>1947 2.2 | **12**<br>0159 1.1<br>0820 1.8<br>1318 1.3<br>2002 2.3 | **13**<br>0237 0.9<br>0911 1.8<br>1347 1.3<br>2026 2.5 | **14**<br>0317 0.7<br>0958 1.8<br>◯ 1414 1.4<br>2055 2.6 |
| **15**<br>0359 0.6<br>1046 1.7<br>1438 1.4<br>2127 2.6 | **16**<br>0443 0.5<br>1137 1.7<br>1458 1.4<br>2207 2.7 | **17**<br>0532 0.5<br>1237 1.6<br>1523 1.5<br>2255 2.7 | **18**<br>0625 0.6<br>1341 1.6<br>1556 1.5<br>2349 2.6 | **19**<br>0726 0.6<br>1445 1.6<br>1637 1.6 | **20**<br>0048 2.5<br>0828 0.7 | **21**<br>0210 2.3<br>0925 0.8<br>◖ 1651 1.8<br>2003 1.7 |
| **22**<br>0345 2.2<br>1017 0.9<br>1740 1.9<br>2214 1.6 | **23**<br>0505 2.0<br>1104 1.0<br>1819 2.1<br>2346 1.4 | **24**<br>0622 1.9<br>1147 1.1<br>1853 2.2 | **25**<br>0052 1.2<br>0736 1.8<br>1228 1.2<br>1924 2.3 | **26**<br>0147 0.9<br>0845 1.8<br>1306 1.3<br>1953 2.5 | **27**<br>0237 0.8<br>0947 1.7<br>1342 1.3<br>2022 2.6 | **28**<br>0325 0.7<br>1038 1.7<br>● 1416 1.4<br>2053 2.6 |
| **29**<br>0412 0.6<br>1124 1.6<br>1447 1.4<br>2126 2.6 | **30**<br>0457 0.6<br>1208 1.6<br>1511 1.5<br>2159 2.6 | | | | | |



## 十二月 DECEMBER 2027

# 鰂魚涌 QUARRY BAY
## 漲潮及退潮的時間及高度
## TIMES AND HEIGHTS OF HIGH AND LOW TIDES

| 星期一 Mon | 星期二 Tue | 星期三 Wed | 星期四 Thu | 星期五 Fri | 星期六 Sat | 星期日 Sun |
|---|---|---|---|---|---|---|
| 時間 TIME / 米 M | 時間 TIME / 米 M | 時間 TIME / 米 M | 時間 TIME / 米 M | 時間 TIME / 米 M | 時間 TIME / 米 M | 時間 TIME / 米 M |
| | | **1**<br>0540 0.6<br>1252 1.6<br>1519 1.5<br>2230 2.5 | **2**<br>0621 0.7<br>1340 1.6<br>1537 1.5<br>2254 2.4 | **3**<br>0701 0.8<br>2312 2.3 | **4**<br>0740 0.9<br>2348 2.2 | **5**<br>0819 0.9 |
| **6**<br>0033 2.0<br>0859 1.0<br>◗ 1732 1.8<br>2046 1.7 | **7**<br>0130 1.8<br>0939 1.1<br>1759 1.9<br>2234 1.6 | **8**<br>0357 1.7<br>1018 1.2<br>1818 2.0 | **9**<br>0016 1.4<br>0527 1.6<br>1056 1.2<br>1829 2.1 | **10**<br>0111 1.1<br>0712 1.5<br>1132 1.3<br>1847 2.2 | **11**<br>0152 0.9<br>0820 1.5<br>1208 1.3<br>1913 2.4 | **12**<br>0232 0.7<br>0917 1.6<br>1243 1.4<br>1945 2.5 |
| **13**<br>0314 0.5<br>1009 1.6<br>1319 1.4<br>2024 2.6 | **14**<br>0357 0.4<br>1058 1.6<br>◯ 1357 1.4<br>2112 2.7 | **15**<br>0442 0.4<br>1147 1.6<br>1440 1.4<br>2204 2.7 | **16**<br>0528 0.4<br>1235 1.6<br>1535 1.4<br>2257 2.7 | **17**<br>0614 0.4<br>1323 1.6<br>1641 1.4<br>2351 2.5 | **18**<br>0659 0.5<br>1413 1.6<br>1743 1.4 | **19**<br>0049 2.4<br>0743 0.7<br>1504 1.7<br>1848 1.4 |
| **20**<br>0202 2.1<br>0826 0.8<br>◖ 1555 1.8<br>2005 1.5 | **21**<br>0330 1.9<br>0910 1.0<br>1645 2.0<br>2209 1.4 | **22**<br>0455 1.7<br>0954 1.1<br>1733 2.1<br>2359 1.2 | **23**<br>0626 1.5<br>1040 1.2<br>1815 2.2 | **24**<br>0124 1.0<br>0804 1.5<br>1126 1.3<br>1852 2.3 | **25**<br>0218 0.8<br>0916 1.5<br>1213 1.4<br>1926 2.4 | **26**<br>0300 0.6<br>1005 1.5<br>1259 1.4<br>1958 2.5 |
| **27**<br>0340 0.5<br>1043 1.5<br>1342 1.4<br>2031 2.5 | **28**<br>0417 0.5<br>1117 1.5<br>● 1422 1.4<br>2106 2.5 | **29**<br>0453 0.5<br>1151 1.5<br>1501 1.3<br>2141 2.5 | **30**<br>0524 0.5<br>1226 1.5<br>1539 1.3<br>2213 2.4 | **31**<br>0552 0.6<br>1303 1.5<br>1620 1.3<br>2241 2.3 | | |

# 一月 JANUARY 2027

## 石壁 SHEK PIK
## 漲潮及退潮的時間及高度
## TIMES AND HEIGHTS OF HIGH AND LOW TIDES

| 星期一 Mon | | | 星期二 Tue | | | 星期三 Wed | | | 星期四 Thu | | | 星期五 Fri | | | 星期六 Sat | | | 星期日 Sun | | |
|---|---|---|---|---|---|---|---|---|---|---|---|---|---|---|---|---|---|---|---|---|
| | 時間 TIME | 米 M | | 時間 TIME | 米 M | | 時間 TIME | 米 M | | 時間 TIME | 米 M | | 時間 TIME | 米 M | | 時間 TIME | 米 M | | 時間 TIME | 米 M |
| | | | | | | | | | | | | 1 | 0424 | 1.6 | 2 | 0001 | 1.2 | 3 | 0135 | 1.0 |
| | | | | | | | | | | | | | 0944 | 1.1 | | 0618 | 1.4 | | 0825 | 1.4 |
| | | | | | | | | | | | | | 1720 | 2.0 | | 1023 | 1.2 | | 1102 | 1.3 |
| | | | | | | | | | | | | | | | | 1758 | 2.1 | | 1830 | 2.2 |
| 4 | 0225 | 0.8 | 5 | 0302 | 0.6 | 6 | 0337 | 0.5 | 7 | 0410 | 0.4 | 8 | 0441 | 0.4 | 9 | 0511 | 0.4 | 10 | 0538 | 0.4 |
| | 1858 | 2.3 | | 1928 | 2.4 | | 2002 | 2.5 | | 1114 | 1.4 | | 1140 | 1.4 | | 1207 | 1.4 | | 1234 | 1.5 |
| | | | | | | | | | | 1400 | 1.4 | ● | 1446 | 1.3 | | 1530 | 1.3 | | 1612 | 1.3 |
| | | | | | | | | | | 2036 | 2.5 | | 2111 | 2.5 | | 2145 | 2.5 | | 2219 | 2.5 |
| 11 | 0605 | 0.5 | 12 | 0631 | 0.5 | 13 | 0658 | 0.6 | 14 | 0005 | 2.1 | 15 | 0046 | 1.9 | 16 | 0138 | 1.6 | 17 | 0355 | 1.4 |
| | 1259 | 1.5 | | 1326 | 1.5 | | 1356 | 1.6 | | 0726 | 0.7 | | 0753 | 0.9 | | 0820 | 1.0 | | 0850 | 1.1 |
| | 1656 | 1.3 | | 1741 | 1.3 | | 1832 | 1.3 | | 1431 | 1.7 | | 1509 | 1.8 | ) | 1549 | 1.9 | | 1632 | 2.0 |
| | 2253 | 2.4 | | 2328 | 2.2 | | | | | 1933 | 1.3 | | 2052 | 1.2 | | 2224 | 1.1 | | 2357 | 0.9 |
| 18 | 1718 | 2.2 | 19 | 0116 | 0.7 | 20 | 0213 | 0.4 | 21 | 0303 | 0.2 | 22 | 0349 | 0.1 | 23 | 0432 | 0.0 | 24 | 0513 | 0.1 |
| | | | | 1809 | 2.4 | | 1903 | 2.6 | | 1023 | 1.5 | | 1057 | 1.5 | | 1131 | 1.5 | | 1204 | 1.6 |
| | | | | | | | | | | 1309 | 1.3 | ○ | 1423 | 1.3 | | 1523 | 1.2 | | 1616 | 1.1 |
| | | | | | | | | | | 1959 | 2.7 | | 2056 | 2.8 | | 2151 | 2.8 | | 2245 | 2.7 |
| 25 | 0550 | 0.2 | 26 | 0625 | 0.4 | 27 | 0019 | 2.2 | 28 | 0101 | 1.9 | 29 | 0147 | 1.6 | 30 | 0358 | 1.3 | 31 | 0122 | 1.0 |
| | 1237 | 1.6 | | 1309 | 1.7 | | 0656 | 0.6 | | 0725 | 0.8 | | 0751 | 1.0 | | 0810 | 1.1 | | 1636 | 2.0 |
| | 1706 | 1.0 | | 1756 | 1.0 | | 1341 | 1.8 | | 1412 | 1.9 | ( | 1448 | 1.9 | | 1536 | 2.0 | | | |
| | 2334 | 2.5 | | | | | 1849 | 1.1 | | 1952 | 1.1 | | 2123 | 1.1 | | | | | | |



# 二月 FEBRUARY 2027

## 石壁 SHEK PIK
## 漲潮及退潮的時間及高度
## TIMES AND HEIGHTS OF HIGH AND LOW TIDES

| 星期一 Mon | | | 星期二 Tue | | | 星期三 Wed | | | 星期四 Thu | | | 星期五 Fri | | | 星期六 Sat | | | 星期日 Sun | | |
|---|---|---|---|---|---|---|---|---|---|---|---|---|---|---|---|---|---|---|---|---|
| | 時間 TIME | 米 M | | 時間 TIME | 米 M | | 時間 TIME | 米 M | | 時間 TIME | 米 M | | 時間 TIME | 米 M | | 時間 TIME | 米 M | | 時間 TIME | 米 M |
| 1 | 0206 | 0.8 | 2 | 0232 | 0.7 | 3 | 0258 | 0.5 | 4 | 0325 | 0.5 | 5 | 0352 | 0.4 | 6 | 0418 | 0.4 | 7 | 0442 | 0.4 |
| | 1735 | 2.1 | | 1825 | 2.2 | | 1909 | 2.3 | | 1949 | 2.3 | | 1047 | 1.4 | | 1102 | 1.4 | | 1118 | 1.5 |
| | | | | | | | | | | | | | 1411 | 1.3 | ● | 1456 | 1.2 | | 1537 | 1.1 |
| | | | | | | | | | | | | | 2027 | 2.4 | | 2105 | 2.4 | | 2141 | 2.4 |
| 8 | 0503 | 0.4 | 9 | 0525 | 0.5 | 10 | 0547 | 0.6 | 11 | 0610 | 0.7 | 12 | 0009 | 1.9 | 13 | 0052 | 1.7 | 14 | 0158 | 1.4 |
| | 1130 | 1.5 | | 1142 | 1.6 | | 1159 | 1.7 | | 1221 | 1.8 | | 0633 | 0.8 | | 0655 | 0.9 | | 0714 | 1.1 |
| | 1617 | 1.0 | | 1657 | 1.0 | | 1739 | 0.9 | | 1825 | 0.9 | | 1244 | 1.9 | | 1311 | 2.0 | ) | 1350 | 2.0 |
| | 2218 | 2.3 | | 2254 | 2.2 | | 2331 | 2.1 | | | | | 1918 | 0.9 | | 2026 | 0.9 | | 2156 | 0.9 |
| 15 | 1455 | 2.1 | 16 | 1636 | 2.2 | 17 | 0111 | 0.5 | 18 | 0205 | 0.3 | 19 | 0249 | 0.2 | 20 | 0329 | 0.1 | 21 | 0406 | 0.2 |
| | 2342 | 0.8 | | | | | 1756 | 2.3 | | 1903 | 2.5 | | 1002 | 1.5 | | 1023 | 1.6 | | 1045 | 1.6 |
| | | | | | | | | | | | | | 1333 | 1.3 | | 1434 | 1.1 | ○ | 1526 | 0.9 |
| | | | | | | | | | | | | | 2000 | 2.6 | | 2101 | 2.6 | | 2156 | 2.6 |
| 22 | 0440 | 0.3 | 23 | 0511 | 0.4 | 24 | 0540 | 0.6 | 25 | 0017 | 2.0 | 26 | 0101 | 1.7 | 27 | 0159 | 1.4 | 28 | 1403 | 2.0 |
| | 1105 | 1.7 | | 1123 | 1.9 | | 1144 | 1.9 | | 0606 | 0.8 | | 0628 | 1.0 | | 0644 | 1.1 | | 2328 | 0.9 |
| | 1613 | 0.8 | | 1659 | 0.7 | | 1745 | 0.8 | | 1209 | 2.0 | | 1239 | 2.1 | | 1314 | 2.1 | ( | | |
| | 2247 | 2.4 | | 2333 | 2.2 | | | | | 1833 | 0.8 | | 1928 | 0.9 | | 2043 | 1.0 | | | |

## 三月 MARCH 2027

# 石壁 SHEK PIK
## 漲潮及退潮的時間及高度
## TIMES AND HEIGHTS OF HIGH AND LOW TIDES

| 星期一 Mon | 星期二 Tue | 星期三 Wed | 星期四 Thu | 星期五 Fri | 星期六 Sat | 星期日 Sun |
|---|---|---|---|---|---|---|
| 時間 TIME / 米 M | 時間 TIME / 米 M | 時間 TIME / 米 M | 時間 TIME / 米 M | 時間 TIME / 米 M | 時間 TIME / 米 M | 時間 TIME / 米 M |
| **1** 1512 2.0 | **2** 0122 0.8<br>1632 2.0 | **3** 0157 0.7<br>1744 2.1 | **4** 0225 0.6<br>1842 2.1 | **5** 0252 0.5<br>0955 1.5<br>1327 1.3<br>1930 2.2 | **6** 0316 0.5<br>0959 1.5<br>1413 1.2<br>2014 2.2 | **7** 0338 0.5<br>1008 1.6<br>1453 1.0<br>2056 2.3 |
| **8** 0358 0.5<br>1016 1.7<br>● 1531 0.9<br>2138 2.2 | **9** 0418 0.6<br>1026 1.8<br>1610 0.8<br>2220 2.2 | **10** 0439 0.7<br>1043 1.9<br>1649 0.7<br>2302 2.1 | **11** 0501 0.8<br>1103 2.0<br>1730 0.6<br>2346 1.9 | **12** 0524 0.9<br>1123 2.1<br>1816 0.6 | **13** 0034 1.7<br>0545 1.0<br>1143 2.2<br>1909 0.6 | **14** 0135 1.5<br>0602 1.1<br>1211 2.2<br>2016 0.7 |
| **15** 0311 1.3<br>0608 1.2<br>1257 2.2<br>2144 0.7 | **16** 1416 2.2<br>2325 0.6<br>☽ | **17** 1626 2.2 | **18** 0046 0.5<br>1755 2.3 | **19** 0137 0.4<br>0905 1.6<br>1235 1.3<br>1906 2.3 | **20** 0217 0.3<br>0918 1.6<br>1341 1.1<br>2007 2.4 | **21** 0254 0.4<br>0931 1.7<br>1434 0.9<br>2104 2.4 |
| **22** 0327 0.4<br>0944 1.9<br>○ 1521 0.7<br>2157 2.3 | **23** 0359 0.6<br>1001 2.0<br>1606 0.6<br>2248 2.1 | **24** 0427 0.7<br>1023 2.1<br>1649 0.5<br>2335 1.9 | **25** 0453 0.9<br>1048 2.2<br>1732 0.6 | **26** 0021 1.7<br>0517 1.0<br>1116 2.3<br>1818 0.6 | **27** 0110 1.5<br>0535 1.1<br>1146 2.2<br>1909 0.7 | **28** 0215 1.4<br>0534 1.2<br>1220 2.2<br>2015 0.8 |
| **29** 1304 2.1<br>2151 0.8 | **30** 1410 2.0<br>2355 0.8<br>☾ | **31** 1538 2.0 | | | | |



## 四月 APRIL 2027

# 石壁 SHEK PIK
## 漲潮及退潮的時間及高度
## TIMES AND HEIGHTS OF HIGH AND LOW TIDES

| 星期一 Mon | 星期二 Tue | 星期三 Wed | 星期四 Thu | 星期五 Fri | 星期六 Sat | 星期日 Sun |
|---|---|---|---|---|---|---|
| 時間 TIME / 米 M | 時間 TIME / 米 M | 時間 TIME / 米 M | 時間 TIME / 米 M | 時間 TIME / 米 M | 時間 TIME / 米 M | 時間 TIME / 米 M |
| | | | **1** 0052 0.7<br>1655 2.0 | **2** 0129 0.7<br>0900 1.6<br>1222 1.4<br>1802 2.0 | **3** 0158 0.7<br>0855 1.6<br>1318 1.3<br>1900 2.0 | **4** 0222 0.7<br>0900 1.7<br>1401 1.1<br>1954 2.0 |
| **5** 0242 0.7<br>0907 1.8<br>1440 0.9<br>2045 2.0 | **6** 0304 0.7<br>0917 1.9<br>1518 0.7<br>2135 2.0 | **7** 0327 0.8<br>0933 2.1<br>● 1558 0.5<br>2223 1.9 | **8** 0351 0.9<br>0954 2.2<br>1638 0.4<br>2311 1.8 | **9** 0415 1.0<br>1015 2.3<br>1722 0.4 | **10** 0002 1.7<br>0438 1.1<br>1036 2.4<br>1810 0.4 | **11** 0059 1.6<br>0459 1.2<br>1103 2.4<br>1907 0.4 |
| **12** 0211 1.4<br>0515 1.2<br>1144 2.4<br>2015 0.5 | **13** 1246 2.3<br>2135 0.5 | **14** 1424 2.2<br>2256 0.5<br>☽ | **15** 1627 2.1 | **16** 0003 0.5<br>0755 1.6<br>1121 1.4<br>1752 2.1 | **17** 0053 0.5<br>0808 1.7<br>1240 1.2<br>1903 2.1 | **18** 0134 0.6<br>0821 1.8<br>1338 1.0<br>2006 2.1 |
| **19** 0210 0.6<br>0834 2.0<br>1428 0.7<br>2105 2.0 | **20** 0243 0.7<br>0850 2.1<br>1514 0.6<br>2200 1.9 | **21** 0314 0.9<br>0912 2.3<br>○ 1558 0.5<br>2250 1.8 | **22** 0342 1.0<br>0938 2.4<br>1640 0.4<br>2338 1.7 | **23** 0408 1.1<br>1006 2.4<br>1723 0.4 | **24** 0025 1.6<br>0429 1.2<br>1036 2.4<br>1808 0.5 | **25** 0117 1.5<br>0441 1.3<br>1106 2.3<br>1857 0.5 |
| **26** 1141 2.3<br>1953 0.6 | **27** 1224 2.2<br>2057 0.7 | **28** 1319 2.1<br>2206 0.7 | **29** 1437 1.9<br>2315 0.7<br>☾ | **30** 1603 1.9 | | |

## 五月 MAY 2027

# 石壁 SHEK PIK
## 漲潮及退潮的時間及高度
## TIMES AND HEIGHTS OF HIGH AND LOW TIDES

| 星期一 Mon | 星期二 Tue | 星期三 Wed | 星期四 Thu | 星期五 Fri | 星期六 Sat | 星期日 Sun |
|---|---|---|---|---|---|---|
| 時間 TIME / 米 M | 時間 TIME / 米 M | 時間 TIME / 米 M | 時間 TIME / 米 M | 時間 TIME / 米 M | 時間 TIME / 米 M | 時間 TIME / 米 M |
| **31** 0634 1.8<br>1222 1.1<br>1749 1.6<br>2351 0.9 | | | | | **1** 0006 0.8<br>0744 1.6<br>1153 1.4<br>1715 1.8 | **2** 0041 0.8<br>0749 1.7<br>1255 1.2<br>1824 1.8 |
| **3** 0110 0.8<br>0757 1.8<br>1341 1.0<br>1932 1.8 | **4** 0138 0.9<br>0806 2.0<br>1422 0.7<br>2035 1.8 | **5** 0205 0.9<br>0823 2.2<br>1503 0.5<br>2132 1.7 | **6** 0234 1.0<br>0845 2.3<br>● 1546 0.3<br>2226 1.7 | **7** 0302 1.1<br>0910 2.5<br>1630 0.2<br>2319 1.6 | **8** 0330 1.1<br>0938 2.5<br>1718 0.2 | **9** 0016 1.5<br>0358 1.2<br>1014 2.6<br>1810 0.2 |
| **10** 0117 1.5<br>0427 1.2<br>1100 2.5<br>1908 0.2 | **11** 0226 1.4<br>0500 1.3<br>1159 2.4<br>2011 0.3 | **12** 1308 2.3<br>2114 0.4 | **13** 1441 2.1<br>2216 0.5<br>◗ | **14** 0613 1.6<br>0939 1.4<br>1620 2.0<br>2313 0.6 | **15** 0642 1.7<br>1120 1.3<br>1742 1.9 | **16** 0002 0.7<br>0706 1.8<br>1234 1.1<br>1858 1.8 |
| **17** 0045 0.8<br>0726 2.0<br>1332 0.8<br>2008 1.7 | **18** 0122 0.9<br>0745 2.1<br>1423 0.6<br>2112 1.6 | **19** 0157 1.0<br>0806 2.3<br>1510 0.5<br>2208 1.6 | **20** 0229 1.1<br>0832 2.4<br>○ 1554 0.4<br>2257 1.5 | **21** 0258 1.2<br>0902 2.4<br>1637 0.3<br>2342 1.5 | **22** 0324 1.2<br>0934 2.5<br>1720 0.3 | **23** 0027 1.4<br>0346 1.3<br>1008 2.4<br>1802 0.4 |
| **24** 0114 1.4<br>0402 1.3<br>1043 2.4<br>1845 0.4 | **25** 1119 2.3<br>1928 0.5 | **26** 1200 2.2<br>2013 0.6 | **27** 1246 2.1<br>2059 0.6 | **28** 1342 1.9<br>2145 0.7<br>◖ | **29** 0607 1.6<br>0944 1.4<br>1458 1.8<br>2230 0.8 | **30** 0622 1.7<br>1111 1.3<br>1626 1.6<br>2313 0.9 |



## 六月 JUNE 2027

# 石壁 SHEK PIK
## 漲潮及退潮的時間及高度
## TIMES AND HEIGHTS OF HIGH AND LOW TIDES

| 星期一 Mon | 星期二 Tue | 星期三 Wed | 星期四 Thu | 星期五 Fri | 星期六 Sat | 星期日 Sun |
|---|---|---|---|---|---|---|
| 時間 TIME / 米 M | 時間 TIME / 米 M | 時間 TIME / 米 M | 時間 TIME / 米 M | 時間 TIME / 米 M | 時間 TIME / 米 M | 時間 TIME / 米 M |
| | **1** 0647 1.9<br>1317 0.8<br>1917 1.5 | **2** 0028 1.0<br>0707 2.1<br>1404 0.6<br>2031 1.5 | **3** 0103 1.1<br>0731 2.3<br>1450 0.4<br>2134 1.5 | **4** 0138 1.1<br>0802 2.5<br>1537 0.2<br>2232 1.5 | **5** 0215 1.2<br>0839 2.6<br>● 1626 0.1<br>2328 1.5 | **6** 0255 1.2<br>0925 2.7<br>1716 0.0 |
| **7** 0022 1.4<br>0342 1.2<br>1018 2.6<br>1808 0.0 | **8** 0117 1.4<br>0436 1.2<br>1116 2.6<br>1859 0.1 | **9** 0211 1.4<br>0537 1.2<br>1215 2.4<br>1950 0.2 | **10** 0306 1.5<br>0643 1.3<br>1320 2.2<br>2040 0.4 | **11** 0400 1.6<br>0800 1.3<br>◗ 1440 2.0<br>2129 0.6 | **12** 0450 1.7<br>0935 1.2<br>1606 1.8<br>2217 0.7 | **13** 0533 1.8<br>1109 1.1<br>1733 1.6<br>2304 0.9 |
| **14** 0609 1.9<br>1229 0.9<br>1901 1.4<br>2348 1.0 | **15** 0637 2.1<br>1333 0.7<br>2027 1.4 | **16** 0029 1.1<br>0703 2.2<br>1427 0.5<br>2134 1.4 | **17** 0107 1.2<br>0730 2.3<br>1513 0.4<br>2223 1.4 | **18** 0143 1.2<br>0802 2.4<br>1556 0.3<br>2303 1.4 | **19** 0218 1.2<br>0838 2.4<br>○ 1636 0.3<br>2339 1.4 | **20** 0253 1.2<br>0915 2.4<br>1714 0.3 |
| **21** 0016 1.4<br>0330 1.2<br>0952 2.4<br>1749 0.3 | **22** 0054 1.4<br>0410 1.2<br>1029 2.3<br>1823 0.4 | **23** 0132 1.4<br>0453 1.2<br>1105 2.3<br>1856 0.4 | **24** 0211 1.4<br>0542 1.3<br>1142 2.2<br>1928 0.5 | **25** 0249 1.4<br>0637 1.3<br>1222 2.0<br>2002 0.6 | **26** 0327 1.5<br>0744 1.3<br>1308 1.8<br>2036 0.7 | **27** 0404 1.6<br>0906 1.2<br>◖ 1406 1.7<br>2111 0.8 |
| **28** 0438 1.7<br>1028 1.1<br>1544 1.5<br>2148 0.9 | **29** 0509 1.9<br>1147 1.0<br>1733 1.4<br>2226 1.0 | **30** 0540 2.0<br>1300 0.7<br>1921 1.3<br>2309 1.1 | | | | |

# 七月 JULY 2027

## 石壁 SHEK PIK
## 漲潮及退潮的時間及高度
## TIMES AND HEIGHTS OF HIGH AND LOW TIDES

| 星期一 Mon | | | 星期二 Tue | | | 星期三 Wed | | | 星期四 Thu | | | 星期五 Fri | | | 星期六 Sat | | | 星期日 Sun | | |
|---|---|---|---|---|---|---|---|---|---|---|---|---|---|---|---|---|---|---|---|---|
| | 時間 TIME | 米 M | | 時間 TIME | 米 M | | 時間 TIME | 米 M | | 時間 TIME | 米 M | | 時間 TIME | 米 M | | 時間 TIME | 米 M | | 時間 TIME | 米 M |
| | | | | | | | | | 1 | 0613 | 2.2 | 2 | 0652 | 2.4 | 3 | 0048 | 1.2 | 4 | 0148 | 1.2 |
| | | | | | | | | | | 1352 | 0.5 | | 1443 | 0.2 | | 0737 | 2.5 | | 0829 | 2.7 |
| | | | | | | | | | | 2043 | 1.3 | | 2146 | 1.4 | | 1532 | 0.1 | ● | 1621 | 0.0 |
| | | | | | | | | | | 2355 | 1.2 | | | | | 2238 | 1.4 | | 2324 | 1.4 |
| 5 | 0253 | 1.2 | 6 | 0008 | 1.5 | 7 | 0051 | 1.5 | 8 | 0133 | 1.6 | 9 | 0216 | 1.6 | 10 | 0259 | 1.7 | 11 | 0343 | 1.8 |
| | 0926 | 2.7 | | 0353 | 1.1 | | 0450 | 1.1 | | 0546 | 1.1 | | 0645 | 1.1 | | 0752 | 1.1 | | 0917 | 1.1 |
| | 1707 | -0.1 | | 1024 | 2.7 | | 1121 | 2.6 | | 1218 | 2.4 | | 1317 | 2.1 | | 1427 | 1.8 | ◗ | 1551 | 1.5 |
| | | | | 1752 | 0.0 | | 1835 | 0.1 | | 1915 | 0.3 | | 1954 | 0.5 | | 2032 | 0.7 | | 2110 | 0.9 |
| 12 | 0428 | 1.9 | 13 | 0510 | 2.0 | 14 | 0550 | 2.1 | 15 | 0628 | 2.2 | 16 | 0706 | 2.3 | 17 | 0745 | 2.3 | 18 | 0203 | 1.3 |
| | 1057 | 1.0 | | 1237 | 0.8 | | 1348 | 0.7 | | 1436 | 0.5 | | 1516 | 0.4 | | 1552 | 0.3 | | 0824 | 2.4 |
| | 1732 | 1.3 | | 1940 | 1.3 | | | | | | | | | | | 2255 | 1.4 | ○ | 1625 | 0.3 |
| | 2147 | 1.1 | | 2226 | 1.2 | | | | | | | | | | | | | | 2320 | 1.4 |
| 19 | 0250 | 1.2 | 20 | 0334 | 1.2 | 21 | 0012 | 1.4 | 22 | 0035 | 1.5 | 23 | 0057 | 1.5 | 24 | 0120 | 1.6 | 25 | 0150 | 1.7 |
| | 0903 | 2.4 | | 0941 | 2.4 | | 0416 | 1.1 | | 0458 | 1.1 | | 0542 | 1.1 | | 0629 | 1.1 | | 0724 | 1.1 |
| | 1656 | 0.3 | | 1723 | 0.4 | | 1018 | 2.3 | | 1053 | 2.2 | | 1129 | 2.1 | | 1208 | 2.0 | | 1250 | 1.8 |
| | 2346 | 1.4 | | | | | 1749 | 0.4 | | 1814 | 0.5 | | 1839 | 0.6 | | 1905 | 0.7 | | 1930 | 0.8 |
| 26 | 0225 | 1.8 | 27 | 0305 | 1.9 | 28 | 0351 | 2.0 | 29 | 0442 | 2.1 | 30 | 0536 | 2.3 | 31 | 0633 | 2.5 | | | |
| | 0831 | 1.1 | | 0952 | 1.0 | | 1119 | 0.9 | | 1243 | 0.7 | | 1346 | 0.4 | | 1436 | 0.2 | | | |
| | 1346 | 1.6 | ◖ | 1540 | 1.4 | | 1751 | 1.3 | | | | | | | | 2153 | 1.4 | | | |
| | 1955 | 0.9 | | 2021 | 1.1 | | 2050 | 1.2 | | | | | | | | | | | | |



# 八月 AUGUST 2027

## 石壁 SHEK PIK
## 漲潮及退潮的時間及高度
## TIMES AND HEIGHTS OF HIGH AND LOW TIDES

| 星期一 Mon | | | 星期二 Tue | | | 星期三 Wed | | | 星期四 Thu | | | 星期五 Fri | | | 星期六 Sat | | | 星期日 Sun | | |
|---|---|---|---|---|---|---|---|---|---|---|---|---|---|---|---|---|---|---|---|---|
| | 時間 TIME | 米 M | | 時間 TIME | 米 M | | 時間 TIME | 米 M | | 時間 TIME | 米 M | | 時間 TIME | 米 M | | 時間 TIME | 米 M | | 時間 TIME | 米 M |
| 30 | 0105 | 1.4 | 31 | 0210 | 1.2 | | | | | | | | | | | | | 1 | 0037 | 1.3 |
| | 0732 | 2.6 | | 0832 | 2.7 | | | | | | | | | | | | | | 0730 | 2.6 |
| | 1458 | 0.3 | | 1535 | 0.3 | | | | | | | | | | | | | | 1522 | 0.1 |
| | 2150 | 1.7 | | 2211 | 1.8 | | | | | | | | | | | | | | 2226 | 1.5 |
| 2 | 0200 | 1.2 | 3 | 0303 | 1.1 | 4 | 0358 | 1.0 | 5 | 0003 | 1.7 | 6 | 0035 | 1.8 | 7 | 0107 | 1.9 | 8 | 0140 | 2.0 |
| | 0829 | 2.7 | | 0928 | 2.7 | | 1026 | 2.6 | | 0449 | 0.9 | | 0540 | 0.9 | | 0634 | 0.9 | | 0735 | 0.9 |
| ● | 1605 | 0.0 | | 1645 | 0.1 | | 1722 | 0.2 | | 1121 | 2.5 | | 1215 | 2.2 | | 1311 | 1.9 | | 1417 | 1.6 |
| | 2258 | 1.5 | | 2331 | 1.6 | | | | | 1757 | 0.4 | | 1830 | 0.6 | | 1901 | 0.8 | | 1930 | 1.0 |
| 9 | 0217 | 2.0 | 10 | 0303 | 2.1 | 11 | 0401 | 2.1 | 12 | 0503 | 2.2 | 13 | 0600 | 2.2 | 14 | 0649 | 2.3 | 15 | 0116 | 1.4 |
| | 0856 | 1.0 | | 1048 | 1.0 | | 1300 | 0.8 | | 1353 | 0.7 | | 1429 | 0.6 | | 1501 | 0.5 | | 0733 | 2.3 |
| ◗ | 1545 | 1.4 | | | | | | | | | | | | | | 2213 | 1.5 | | 1531 | 0.5 |
| | 1955 | 1.1 | | | | | | | | | | | | | | | | | 2224 | 1.5 |
| 16 | 0208 | 1.3 | 17 | 0251 | 1.2 | 18 | 0331 | 1.1 | 19 | 0410 | 1.0 | 20 | 0450 | 1.0 | 21 | 0530 | 0.9 | 22 | 0001 | 1.9 |
| | 0814 | 2.4 | | 0853 | 2.4 | | 0932 | 2.3 | | 1010 | 2.3 | | 1048 | 2.2 | | 1127 | 2.1 | | 0615 | 0.9 |
| | 1558 | 0.5 | ○ | 1622 | 0.5 | | 1644 | 0.5 | | 1705 | 0.6 | | 1727 | 0.7 | | 1749 | 0.8 | | 1209 | 1.9 |
| | 2240 | 1.5 | | 2256 | 1.6 | | 2309 | 1.7 | | 2321 | 1.7 | | 2339 | 1.8 | | | | | 1811 | 0.9 |
| 23 | 0025 | 2.0 | 24 | 0052 | 2.1 | 25 | 0129 | 2.1 | 26 | 0227 | 2.2 | 27 | 0401 | 2.3 | 28 | 0521 | 2.4 | 29 | 0629 | 2.5 |
| | 0705 | 0.9 | | 0807 | 0.9 | | 0926 | 0.9 | | 1100 | 0.8 | | 1232 | 0.6 | | 1332 | 0.5 | | 1417 | 0.3 |
| | 1258 | 1.7 | | 1413 | 1.5 | ◖ | 1609 | 1.3 | | | | | | | | | | | 2129 | 1.6 |
| | 1832 | 1.0 | | 1850 | 1.2 | | 1859 | 1.3 | | | | | | | | | | | | |

## 九月 SEPTEMBER 2027

## 石壁 SHEK PIK
## 漲潮及退潮的時間及高度
## TIMES AND HEIGHTS OF HIGH AND LOW TIDES

| 星期一 Mon | 星期二 Tue | 星期三 Wed | 星期四 Thu | 星期五 Fri | 星期六 Sat | 星期日 Sun |
|---|---|---|---|---|---|---|
| 時間 TIME / 米 M | 時間 TIME / 米 M | 時間 TIME / 米 M | 時間 TIME / 米 M | 時間 TIME / 米 M | 時間 TIME / 米 M | 時間 TIME / 米 M |
| | | 1 0304 1.0<br>0930 2.6<br>● 1611 0.4<br>2232 1.9 | 2 0354 0.8<br>1027 2.5<br>1644 0.5<br>2256 2.0 | 3 0441 0.8<br>1121 2.3<br>1714 0.7<br>2322 2.2 | 4 0529 0.7<br>1214 2.1<br>1743 0.9<br>2351 2.2 | 5 0620 0.8<br>1310 1.8<br>1809 1.1 |
| 6 0024 2.3<br>0717 0.9<br>1417 1.6<br>1830 1.2 | 7 0102 2.3<br>0833 0.9 | 8 0152 2.2<br>1025 1.0<br>◗ | 9 0259 2.2<br>1232 0.9 | 10 0418 2.2<br>1322 0.8 | 11 0529 2.2<br>1357 0.7<br>2128 1.6 | 12 0022 1.5<br>0628 2.2<br>1427 0.7<br>2129 1.7 |
| 13 0121 1.4<br>0717 2.3<br>1453 0.7<br>2136 1.7 | 14 0205 1.3<br>0802 2.3<br>1516 0.7<br>2145 1.8 | 15 0244 1.1<br>0845 2.3<br>1537 0.7<br>2155 1.9 | 16 0321 1.0<br>0927 2.3<br>◯ 1556 0.8<br>2205 2.0 | 17 0359 0.9<br>1009 2.2<br>1617 0.9<br>2222 2.1 | 18 0437 0.8<br>1052 2.1<br>1639 1.0<br>2241 2.2 | 19 0517 0.8<br>1136 2.0<br>1700 1.1<br>2300 2.3 |
| 20 0601 0.8<br>1224 1.8<br>1719 1.2<br>2318 2.4 | 21 0651 0.8<br>1324 1.6<br>1735 1.3<br>2343 2.4 | 22 0752 0.8<br>1450 1.5<br>1743 1.4 | 23 0026 2.4<br>0912 0.8<br>◖ | 24 0139 2.3<br>1043 0.8 | 25 0345 2.3<br>1205 0.7 | 26 0519 2.4<br>1301 0.6<br>2031 1.8 |
| 27 0004 1.5<br>0632 2.5<br>1344 0.5<br>2044 1.8 | 28 0114 1.3<br>0736 2.5<br>1422 0.6<br>2059 2.0 | 29 0209 1.1<br>0836 2.5<br>1457 0.6<br>2115 2.1 | 30 0300 0.9<br>0935 2.4<br>● 1530 0.8<br>2135 2.3 | | | |



## 十月 OCTOBER 2027

## 石壁 SHEK PIK
## 漲潮及退潮的時間及高度
## TIMES AND HEIGHTS OF HIGH AND LOW TIDES

| 星期一 Mon | 星期二 Tue | 星期三 Wed | 星期四 Thu | 星期五 Fri | 星期六 Sat | 星期日 Sun |
|---|---|---|---|---|---|---|
| 時間 TIME / 米 M | 時間 TIME / 米 M | 時間 TIME / 米 M | 時間 TIME / 米 M | 時間 TIME / 米 M | 時間 TIME / 米 M | 時間 TIME / 米 M |
| | | | | 1 0346 0.7<br>1031 2.3<br>1602 0.9<br>2200 2.4 | 2 0432 0.6<br>1124 2.1<br>1631 1.1<br>2228 2.5 | 3 0518 0.6<br>1217 1.9<br>1657 1.2<br>2258 2.5 |
| 4 0607 0.7<br>1313 1.7<br>1719 1.4<br>2331 2.5 | 5 0701 0.8<br>1420 1.6<br>1724 1.5 | 6 0008 2.4<br>0809 0.9 | 7 0055 2.3<br>0935 0.9<br>◗ | 8 0200 2.2<br>1118 0.9 | 9 0326 2.2<br>1223 0.9 | 10 0445 2.1<br>1304 0.9<br>2031 1.8 |
| 11 0022 1.6<br>0554 2.1<br>1335 0.9<br>2033 1.9 | 12 0113 1.4<br>0654 2.1<br>1400 0.9<br>2040 1.9 | 13 0154 1.2<br>0748 2.1<br>1421 1.0<br>2049 2.1 | 14 0231 1.1<br>0837 2.1<br>1442 1.0<br>2057 2.2 | 15 0308 0.9<br>0925 2.1<br>◯ 1504 1.1<br>2112 2.3 | 16 0345 0.8<br>1012 2.0<br>1527 1.2<br>2130 2.4 | 17 0424 0.6<br>1058 2.0<br>1550 1.2<br>2148 2.5 |
| 18 0506 0.6<br>1146 1.9<br>1611 1.3<br>2205 2.6 | 19 0551 0.6<br>1241 1.7<br>1629 1.4<br>2228 2.6 | 20 0644 0.6<br>1349 1.6<br>1644 1.5<br>2305 2.6 | 21 0746 0.7<br>2358 2.5 | 22 0900 0.7 | 23 0125 2.4<br>1014 0.7<br>◖ | 24 0341 2.3<br>1122 0.7<br>1922 1.8<br>2244 1.7 |
| 25 0517 2.3<br>1217 0.8<br>1936 1.9 | 26 0011 1.5<br>0633 2.3<br>1301 0.8<br>1952 2.1 | 27 0114 1.2<br>0741 2.2<br>1339 0.9<br>2009 2.2 | 28 0206 0.9<br>0845 2.2<br>1415 1.0<br>2027 2.4 | 29 0254 0.7<br>0945 2.1<br>● 1448 1.1<br>2049 2.6 | 30 0341 0.6<br>1040 2.0<br>1519 1.2<br>2115 2.7 | 31 0426 0.5<br>1131 1.9<br>1548 1.4<br>2145 2.7 |

# 十一月 NOVEMBER 2027

## 石壁 SHEK PIK
## 漲潮及退潮的時間及高度
## TIMES AND HEIGHTS OF HIGH AND LOW TIDES

| 星期一 Mon | | | 星期二 Tue | | | 星期三 Wed | | | 星期四 Thu | | | 星期五 Fri | | | 星期六 Sat | | | 星期日 Sun | | |
|---|---|---|---|---|---|---|---|---|---|---|---|---|---|---|---|---|---|---|---|---|
| | 時間 TIME | 米 M | | 時間 TIME | 米 M | | 時間 TIME | 米 M | | 時間 TIME | 米 M | | 時間 TIME | 米 M | | 時間 TIME | 米 M | | 時間 TIME | 米 M |
| 1 | 0512 | 0.5 | 2 | 0559 | 0.6 | 3 | 0649 | 0.7 | 4 | 0743 | 0.8 | 5 | 0004 | 2.4 | 6 | 0054 | 2.3 | 7 | 0207 | 2.1 |
| | 1222 | 1.8 | | 1316 | 1.7 | | 2324 | 2.5 | | | | | 0842 | 0.9 | | 0944 | 0.9 | | 1048 | 1.0 |
| | 1612 | 1.4 | | 1627 | 1.5 | | | | | | | | | | ◗ | | | | 1929 | 1.8 |
| | 2216 | 2.7 | | 2249 | 2.6 | | | | | | | | | | | | | | 2215 | 1.7 |
| 8 | 0341 | 2.0 | 9 | 0501 | 1.9 | 10 | 0056 | 1.4 | 11 | 0138 | 1.2 | 12 | 0217 | 1.0 | 13 | 0255 | 0.8 | 14 | 0334 | 0.6 |
| | 1140 | 1.0 | | 1218 | 1.1 | | 0620 | 1.9 | | 0732 | 1.8 | | 0832 | 1.8 | | 0925 | 1.8 | | 1015 | 1.8 |
| | 1927 | 1.9 | | 1935 | 2.0 | | 1247 | 1.1 | | 1313 | 1.2 | | 1340 | 1.2 | | 1407 | 1.3 | ○ | 1434 | 1.3 |
| | 2358 | 1.6 | | | | | 1944 | 2.1 | | 1952 | 2.2 | | 2005 | 2.4 | | 2023 | 2.5 | | 2046 | 2.6 |
| 15 | 0416 | 0.5 | 16 | 0500 | 0.4 | 17 | 0548 | 0.4 | 18 | 0641 | 0.4 | 19 | 0737 | 0.5 | 20 | 0012 | 2.5 | 21 | 0128 | 2.3 |
| | 1105 | 1.8 | | 1157 | 1.7 | | 1255 | 1.6 | | 1359 | 1.6 | | | | | 0836 | 0.6 | | 0936 | 0.7 |
| | 1500 | 1.4 | | 1526 | 1.4 | | 1554 | 1.5 | | 1627 | 1.5 | | | | | | | ◖ | 1734 | 1.8 |
| | 2110 | 2.7 | | 2140 | 2.8 | | 2219 | 2.7 | | 2309 | 2.7 | | | | | | | | 2052 | 1.6 |
| 22 | 0331 | 2.2 | 23 | 0510 | 2.0 | 24 | 0009 | 1.3 | 25 | 0113 | 1.0 | 26 | 0207 | 0.8 | 27 | 0256 | 0.6 | 28 | 0343 | 0.5 |
| | 1032 | 0.8 | | 1125 | 0.9 | | 0635 | 1.9 | | 0753 | 1.8 | | 0904 | 1.8 | | 1003 | 1.7 | | 1053 | 1.7 |
| | 1811 | 1.9 | | 1840 | 2.1 | | 1211 | 1.0 | | 1252 | 1.1 | | 1330 | 1.2 | | 1406 | 1.3 | ● | 1439 | 1.4 |
| | 2245 | 1.5 | | | | | 1905 | 2.2 | | 1926 | 2.4 | | 1948 | 2.5 | | 2014 | 2.6 | | 2044 | 2.7 |
| 29 | 0427 | 0.4 | 30 | 0510 | 0.5 | | | | | | | | | | | | | | | |
| | 1138 | 1.7 | | 1222 | 1.6 | | | | | | | | | | | | | | | |
| | 1509 | 1.4 | | 1535 | 1.5 | | | | | | | | | | | | | | | |
| | 2117 | 2.7 | | 2152 | 2.7 | | | | | | | | | | | | | | | |



# 十二月 DECEMBER 2027

## 石壁 SHEK PIK
## 漲潮及退潮的時間及高度
## TIMES AND HEIGHTS OF HIGH AND LOW TIDES

| 星期一 Mon | | | 星期二 Tue | | | 星期三 Wed | | | 星期四 Thu | | | 星期五 Fri | | | 星期六 Sat | | | 星期日 Sun | | |
|---|---|---|---|---|---|---|---|---|---|---|---|---|---|---|---|---|---|---|---|---|
| | 時間 TIME | 米 M | | 時間 TIME | 米 M | | 時間 TIME | 米 M | | 時間 TIME | 米 M | | 時間 TIME | 米 M | | 時間 TIME | 米 M | | 時間 TIME | 米 M |
| | | | | | | 1 | 0552 | 0.5 | 2 | 0633 | 0.6 | 3 | 0712 | 0.7 | 4 | 0752 | 0.7 | 5 | 0011 | 2.2 |
| | | | | | | | 1308 | 1.6 | | 2259 | 2.5 | | 2333 | 2.4 | | | | | 0832 | 0.8 |
| | | | | | | | 1554 | 1.5 | | | | | | | | | | | | |
| | | | | | | | 2226 | 2.6 | | | | | | | | | | | | |
| 6 | 0056 | 2.0 | 7 | 0156 | 1.9 | 8 | 0348 | 1.7 | 9 | 0028 | 1.3 | 10 | 0121 | 1.1 | 11 | 0204 | 0.8 | 12 | 0245 | 0.6 |
| | 0913 | 0.9 | | 0955 | 1.0 | | 1037 | 1.1 | | 0535 | 1.6 | | 0722 | 1.5 | | 0833 | 1.5 | | 0930 | 1.6 |
| ◗ | 1756 | 1.8 | | 1814 | 1.9 | | 1829 | 2.0 | | 1116 | 1.2 | | 1153 | 1.2 | | 1229 | 1.3 | | 1305 | 1.3 |
| | 2124 | 1.6 | | 2305 | 1.5 | | | | | 1839 | 2.1 | | 1854 | 2.3 | | 1917 | 2.4 | | 1945 | 2.6 |
| 13 | 0327 | 0.4 | 14 | 0411 | 0.3 | 15 | 0457 | 0.2 | 16 | 0543 | 0.2 | 17 | 0630 | 0.3 | 18 | 0716 | 0.4 | 19 | 0026 | 2.4 |
| | 1022 | 1.6 | | 1111 | 1.6 | | 1200 | 1.6 | | 1249 | 1.6 | | 1339 | 1.6 | | 1430 | 1.6 | | 0802 | 0.5 |
| | 1342 | 1.4 | ○ | 1424 | 1.4 | | 1512 | 1.4 | | 1608 | 1.4 | | 1708 | 1.4 | | 1811 | 1.4 | | 1522 | 1.7 |
| | 2020 | 2.7 | | 2101 | 2.8 | | 2148 | 2.8 | | 2239 | 2.8 | | 2332 | 2.6 | | | | | 1920 | 1.4 |
| 20 | 0125 | 2.2 | 21 | 0312 | 1.9 | 22 | 0501 | 1.7 | 23 | 0008 | 1.1 | 24 | 0125 | 0.9 | 25 | 0221 | 0.7 | 26 | 0308 | 0.5 |
| | 0848 | 0.7 | | 0935 | 0.9 | | 1023 | 1.1 | | 0647 | 1.5 | | 0828 | 1.5 | | 0938 | 1.5 | | 1026 | 1.5 |
| ◖ | 1614 | 1.8 | | 1703 | 2.0 | | 1745 | 2.1 | | 1111 | 1.2 | | 1158 | 1.3 | | 1243 | 1.4 | | 1326 | 1.4 |
| | 2048 | 1.4 | | 2232 | 1.3 | | | | | 1821 | 2.2 | | 1851 | 2.4 | | 1921 | 2.5 | | 1953 | 2.6 |
| 27 | 0349 | 0.4 | 28 | 0428 | 0.4 | 29 | 0504 | 0.4 | 30 | 0537 | 0.4 | 31 | 0608 | 0.5 | | | | | | |
| | 1102 | 1.5 | | 1134 | 1.5 | | 1207 | 1.5 | | 1240 | 1.5 | | 1314 | 1.5 | | | | | | |
| | 1408 | 1.4 | ● | 1448 | 1.4 | | 1526 | 1.4 | | 1605 | 1.3 | | 1645 | 1.3 | | | | | | |
| | 2028 | 2.6 | | 2105 | 2.6 | | 2141 | 2.6 | | 2215 | 2.5 | | 2247 | 2.4 | | | | | | |

# 一月 JANUARY 2027

## 大廟灣 TAI MUI WAN
## 漲潮及退潮的時間及高度
## TIMES AND HEIGHTS OF HIGH AND LOW TIDES

| 星期一 Mon | 星期二 Tue | 星期三 Wed | 星期四 Thu | 星期五 Fri | 星期六 Sat | 星期日 Sun |
|---|---|---|---|---|---|---|
| 時間 TIME 米 M | 時間 TIME 米 M | 時間 TIME 米 M | 時間 TIME 米 M | 時間 TIME 米 M | 時間 TIME 米 M | 時間 TIME 米 M |
| | | | | 1 0125 1.5<br>0421 1.5<br>0905 1.1<br>1706 1.9 | 2 0215 1.2<br>0556 1.4<br>0941 1.2<br>1748 2.0 | 3 0241 1.0<br>0747 1.3<br>1020 1.3<br>1825 2.1 |
| 4 0238 0.9<br>1855 2.2 | 5 0252 0.7<br>1922 2.3 | 6 0321 0.6<br>1947 2.3 | 7 0353 0.5<br>1049 1.4<br>1320 1.3<br>2016 2.4 | 8 0424 0.5<br>1118 1.4<br>● 1405 1.3<br>2048 2.4 | 9 0452 0.5<br>1148 1.4<br>1450 1.3<br>2122 2.4 | 10 0518 0.6<br>1220 1.4<br>1535 1.2<br>2155 2.3 |
| 11 0543 0.6<br>1252 1.4<br>1621 1.2<br>2228 2.2 | 12 0609 0.7<br>1325 1.5<br>1709 1.3<br>2300 2.1 | 13 0635 0.7<br>1400 1.6<br>1802 1.3<br>2333 2.0 | 14 0702 0.8<br>1437 1.6<br>1902 1.3 | 15 0010 1.8<br>0729 0.9<br>1517 1.7<br>2018 1.3 | 16 0102 1.5<br>0800 1.0<br>◗ 1557 1.8<br>2155 1.2 | 17 0413 1.3<br>0824 1.1<br>1637 2.0<br>2336 1.0 |
| 18 1718 2.1 | 19 0106 0.8<br>1803 2.3 | 20 0200 0.5<br>1856 2.4 | 21 0246 0.3<br>1001 1.4<br>1233 1.3<br>1957 2.6 | 22 0329 0.2<br>1035 1.4<br>◯ 1343 1.2<br>2058 2.6 | 23 0410 0.2<br>1109 1.5<br>1444 1.1<br>2156 2.6 | 24 0448 0.3<br>1144 1.5<br>1538 1.1<br>2250 2.5 |
| 25 0523 0.4<br>1220 1.6<br>1630 1.0<br>2341 2.3 | 26 0556 0.5<br>1257 1.6<br>1720 1.1 | 27 0030 2.1<br>0626 0.7<br>1337 1.7<br>1813 1.1 | 28 0121 1.8<br>0653 0.9<br>1419 1.8<br>1913 1.2 | 29 0223 1.5<br>0719 1.0<br>◖ 1505 1.9<br>2043 1.2 | 30 0400 1.3<br>0741 1.1<br>1555 1.9 | 31 0155 1.0<br>1645 2.0 |



# 二月 FEBRUARY 2027

## 大廟灣 TAI MUI WAN
## 漲潮及退潮的時間及高度
## TIMES AND HEIGHTS OF HIGH AND LOW TIDES

| 星期一 Mon | 星期二 Tue | 星期三 Wed | 星期四 Thu | 星期五 Fri | 星期六 Sat | 星期日 Sun |
|---|---|---|---|---|---|---|
| 時間 TIME 米 M | 時間 TIME 米 M | 時間 TIME 米 M | 時間 TIME 米 M | 時間 TIME 米 M | 時間 TIME 米 M | 時間 TIME 米 M |
| 1 0223 0.9<br>1733 2.0 | 2 0235 0.7<br>1813 2.1 | 3 0246 0.6<br>1850 2.1 | 4 0308 0.6<br>1926 2.2 | 5 0333 0.5<br>1024 1.4<br>1327 1.2<br>2006 2.2 | 6 0358 0.5<br>1045 1.4<br>● 1416 1.1<br>2048 2.3 | 7 0421 0.5<br>1107 1.4<br>1501 1.1<br>2130 2.2 |
| 8 0441 0.6<br>1129 1.5<br>1544 1.0<br>2212 2.2 | 9 0502 0.6<br>1151 1.5<br>1627 1.0<br>2253 2.1 | 10 0524 0.7<br>1215 1.6<br>1711 1.0<br>2334 2.0 | 11 0547 0.8<br>1244 1.7<br>1758 1.0 | 12 0019 1.8<br>0610 0.9<br>1317 1.8<br>1851 1.0 | 13 0112 1.6<br>0631 1.0<br>1355 1.8<br>1958 1.0 | 14 0233 1.4<br>0648 1.1<br>◗ 1440 1.9<br>2134 1.0 |
| 15 1537 2.0<br>2346 0.8 | 16 1642 2.1 | 17 0112 0.6<br>1749 2.2 | 18 0153 0.4<br>1857 2.4 | 19 0229 0.3<br>0939 1.4<br>1251 1.2<br>2001 2.4 | 20 0305 0.3<br>1004 1.5<br>1356 1.1<br>2100 2.5 | 21 0340 0.3<br>1030 1.6<br>◯ 1451 0.9<br>2154 2.4 |
| 22 0413 0.4<br>1058 1.7<br>1540 0.8<br>2245 2.3 | 23 0443 0.5<br>1126 1.7<br>1627 0.8<br>2331 2.1 | 24 0511 0.7<br>1155 1.8<br>1714 0.8 | 25 0016 1.9<br>0536 0.9<br>1225 1.9<br>1802 0.9 | 26 0102 1.6<br>0559 1.0<br>1256 1.9<br>1856 1.0 | 27 0202 1.4<br>0617 1.1<br>1330 1.9<br>2015 1.0 | 28 1410 1.9<br>◖ |

## 三月 MARCH 2027

# 大廟灣 TAI MUI WAN
## 漲潮及退潮的時間及高度
## TIMES AND HEIGHTS OF HIGH AND LOW TIDES

| 星期一 Mon | | | 星期二 Tue | | | 星期三 Wed | | | 星期四 Thu | | | 星期五 Fri | | | 星期六 Sat | | | 星期日 Sun | | |
|---|---|---|---|---|---|---|---|---|---|---|---|---|---|---|---|---|---|---|---|---|
| | 時間 TIME | 米 M | | 時間 TIME | 米 M | | 時間 TIME | 米 M | | 時間 TIME | 米 M | | 時間 TIME | 米 M | | 時間 TIME | 米 M | | 時間 TIME | 米 M |
| 1 | 0045 | 0.9 | 2 | 0121 | 0.8 | 3 | 0144 | 0.7 | 4 | 0207 | 0.6 | 5 | 0231 | 0.6 | 6 | 0255 | 0.6 | 7 | 0317 | 0.6 |
| | 1505 | 1.9 | | 1608 | 1.9 | | 1711 | 2.0 | | 1809 | 2.0 | | 0930 | 1.4 | | 0942 | 1.4 | | 0958 | 1.5 |
| | | | | | | | | | | | | | 1239 | 1.3 | | 1332 | 1.2 | | 1417 | 1.0 |
| | | | | | | | | | | | | | 1903 | 2.1 | | 1955 | 2.1 | | 2044 | 2.1 |
| 8 | 0336 | 0.6 | 9 | 0355 | 0.7 | 10 | 0416 | 0.8 | 11 | 0438 | 0.8 | 12 | 0459 | 0.9 | 13 | 0033 | 1.6 | 14 | 0133 | 1.4 |
| | 1014 | 1.6 | | 1031 | 1.7 | | 1052 | 1.8 | | 1118 | 1.9 | | 1147 | 1.9 | | 0518 | 1.0 | | 0532 | 1.1 |
| ● | 1459 | 0.9 | | 1541 | 0.8 | | 1622 | 0.8 | | 1704 | 0.7 | | 1750 | 0.7 | | 1219 | 2.0 | | 1252 | 2.0 |
| | 2131 | 2.1 | | 2216 | 2.0 | | 2259 | 1.9 | | 2344 | 1.8 | | | | | 1843 | 0.7 | | 1952 | 0.8 |
| 15 | 0255 | 1.3 | 16 | 1506 | 2.1 | 17 | 1630 | 2.1 | 18 | 0040 | 0.6 | 19 | 0119 | 0.5 | 20 | 0154 | 0.5 | 21 | 0228 | 0.5 |
| | 0535 | 1.2 | | 2333 | 0.7 | | | | | 1747 | 2.2 | | 0840 | 1.5 | | 0857 | 1.5 | | 0918 | 1.6 |
| | 1342 | 2.1 | ☽ | | | | | | | | | | 1150 | 1.3 | | 1302 | 1.1 | | 1359 | 0.9 |
| | 2131 | 0.8 | | | | | | | | | | | 1857 | 2.2 | | 2000 | 2.3 | | 2057 | 2.2 |
| 22 | 0300 | 0.6 | 23 | 0331 | 0.7 | 24 | 0359 | 0.8 | 25 | 0425 | 0.9 | 26 | 0007 | 1.6 | 27 | 0056 | 1.5 | 28 | 0200 | 1.3 |
| | 0941 | 1.8 | | 1005 | 1.9 | | 1031 | 2.0 | | 1059 | 2.1 | | 0448 | 1.0 | | 0505 | 1.1 | | 0504 | 1.2 |
| ○ | 1449 | 0.8 | | 1536 | 0.7 | | 1621 | 0.6 | | 1705 | 0.7 | | 1129 | 2.1 | | 1158 | 2.1 | | 1230 | 2.1 |
| | 2149 | 2.1 | | 2237 | 2.0 | | 2322 | 1.8 | | | | | 1751 | 0.7 | | 1843 | 0.8 | | 1959 | 0.9 |
| 29 | 1310 | 2.0 | 30 | 1407 | 1.9 | 31 | 1516 | 1.9 | | | | | | | | | | | | |
| | 2239 | 0.9 | | 2358 | 0.8 | | | | | | | | | | | | | | | |
| | | | ◐ | | | | | | | | | | | | | | | | | |



## 四月 APRIL 2027

# 大廟灣 TAI MUI WAN
## 漲潮及退潮的時間及高度
## TIMES AND HEIGHTS OF HIGH AND LOW TIDES

| 星期一 Mon | | | 星期二 Tue | | | 星期三 Wed | | | 星期四 Thu | | | 星期五 Fri | | | 星期六 Sat | | | 星期日 Sun | | |
|---|---|---|---|---|---|---|---|---|---|---|---|---|---|---|---|---|---|---|---|---|
| | 時間 TIME | 米 M | | 時間 TIME | 米 M | | 時間 TIME | 米 M | | 時間 TIME | 米 M | | 時間 TIME | 米 M | | 時間 TIME | 米 M | | 時間 TIME | 米 M |
| | | | | | | | | | 1 | 0041 | 0.7 | 2 | 0114 | 0.7 | 3 | 0141 | 0.7 | 4 | 0203 | 0.7 |
| | | | | | | | | | | 1624 | 1.9 | | 0837 | 1.5 | | 0837 | 1.5 | | 0849 | 1.6 |
| | | | | | | | | | | | | | 1130 | 1.4 | | 1237 | 1.3 | | 1326 | 1.1 |
| | | | | | | | | | | | | | 1727 | 1.9 | | 1833 | 1.9 | | 1937 | 1.9 |
| 5 | 0221 | 0.8 | 6 | 0240 | 0.8 | 7 | 0302 | 0.9 | 8 | 0326 | 0.9 | 9 | 0348 | 1.0 | 10 | 0408 | 1.1 | 11 | 0041 | 1.5 |
| | 0901 | 1.7 | | 0916 | 1.8 | | 0937 | 1.9 | | 1003 | 2.1 | | 1034 | 2.1 | | 1107 | 2.2 | | 0424 | 1.1 |
| | 1409 | 0.9 | | 1450 | 0.8 | ● | 1531 | 0.6 | | 1613 | 0.5 | | 1658 | 0.5 | | 1746 | 0.5 | | 1144 | 2.2 |
| | 2034 | 1.9 | | 2125 | 1.9 | | 2212 | 1.8 | | 2259 | 1.7 | | 2347 | 1.6 | | | | | 1843 | 0.5 |
| 12 | 0148 | 1.4 | 13 | 1337 | 2.2 | 14 | 1503 | 2.1 | 15 | 1627 | 2.1 | 16 | 0727 | 1.5 | 17 | 0030 | 0.6 | 18 | 0107 | 0.7 |
| | 0437 | 1.2 | | 2125 | 0.6 | | 2246 | 0.6 | | 2346 | 0.6 | | 1029 | 1.4 | | 0742 | 1.6 | | 0804 | 1.7 |
| | 1231 | 2.2 | | | | ◑ | | | | | | | 1742 | 2.1 | | 1200 | 1.2 | | 1303 | 1.0 |
| | 1957 | 0.6 | | | | | | | | | | | | | | 1851 | 2.0 | | 1954 | 2.0 |
| 19 | 0142 | 0.7 | 20 | 0214 | 0.8 | 21 | 0245 | 0.9 | 22 | 0313 | 1.0 | 23 | 0338 | 1.1 | 24 | 0005 | 1.5 | 25 | 0057 | 1.4 |
| | 0828 | 1.9 | | 0852 | 2.0 | | 0918 | 2.1 | | 0946 | 2.2 | | 1015 | 2.2 | | 0357 | 1.2 | | 0403 | 1.2 |
| | 1356 | 0.8 | | 1445 | 0.7 | ○ | 1531 | 0.6 | | 1616 | 0.5 | | 1700 | 0.5 | | 1045 | 2.2 | | 1114 | 2.2 |
| | 2052 | 1.9 | | 2145 | 1.8 | | 2233 | 1.7 | | 2319 | 1.6 | | | | | 1746 | 0.6 | | 1838 | 0.6 |
| 26 | 1144 | 2.1 | 27 | 1222 | 2.0 | 28 | 1315 | 2.0 | 29 | 1425 | 1.9 | 30 | 1539 | 1.8 | | | | | | |
| | 1943 | 0.7 | | 2100 | 0.8 | | 2218 | 0.8 | | 2320 | 0.8 | | 2359 | 0.8 | | | | | | |
| | | | | | | | | | ◐ | | | | | | | | | | | |

## 五月 MAY 2027

# 大廟灣 TAI MUI WAN
## 漲潮及退潮的時間及高度
## TIMES AND HEIGHTS OF HIGH AND LOW TIDES

| 星期一 Mon | | | 星期二 Tue | | | 星期三 Wed | | | 星期四 Thu | | | 星期五 Fri | | | 星期六 Sat | | | 星期日 Sun | | |
|---|---|---|---|---|---|---|---|---|---|---|---|---|---|---|---|---|---|---|---|---|
| | 時間 TIME | 米 M | | 時間 TIME | 米 M | | 時間 TIME | 米 M | | 時間 TIME | 米 M | | 時間 TIME | 米 M | | 時間 TIME | 米 M | | 時間 TIME | 米 M |
| 31 | 0624 | 1.7 | | | | | | | | | | | | | 1 | 0724 | 1.6 | 2 | 0025 | 0.8 |
| | 1149 | 1.1 | | | | | | | | | | | | | | 1110 | 1.4 | | 0735 | 1.6 |
| | 1734 | 1.5 | | | | | | | | | | | | | | 1648 | 1.7 | | 1219 | 1.2 |
| | 2321 | 0.9 | | | | | | | | | | | | | | | | | 1801 | 1.7 |
| 3 | 0047 | 0.9 | 4 | 0111 | 0.9 | 5 | 0137 | 1.0 | 6 | 0205 | 1.0 | 7 | 0232 | 1.1 | 8 | 0256 | 1.1 | 9 | 0319 | 1.2 |
| | 0747 | 1.7 | | 0801 | 1.9 | | 0821 | 2.0 | | 0847 | 2.1 | | 0919 | 2.3 | | 0957 | 2.3 | | 1042 | 2.4 |
| | 1310 | 1.0 | | 1355 | 0.8 | | 1438 | 0.6 | ● | 1522 | 0.5 | | 1607 | 0.4 | | 1655 | 0.3 | | 1748 | 0.3 |
| | 1918 | 1.7 | | 2022 | 1.7 | | 2117 | 1.6 | | 2209 | 1.6 | | 2259 | 1.5 | | 2352 | 1.4 | | | |
| 10 | 0052 | 1.4 | 11 | 0159 | 1.3 | 12 | 1342 | 2.2 | 13 | 1501 | 2.1 | 14 | 0530 | 1.5 | 15 | 0610 | 1.6 | 16 | 0644 | 1.7 |
| | 0344 | 1.2 | | 0415 | 1.2 | | 2058 | 0.5 | | 2156 | 0.6 | | 0833 | 1.4 | | 1037 | 1.3 | | 1200 | 1.1 |
| | 1133 | 2.4 | | 1232 | 2.3 | | | | ◗ | | | | 1618 | 1.9 | | 1731 | 1.8 | | 1842 | 1.7 |
| | 1848 | 0.4 | | 1954 | 0.4 | | | | | | | | 2248 | 0.7 | | 2333 | 0.8 | | | |
| 17 | 0013 | 0.9 | 18 | 0050 | 0.9 | 19 | 0125 | 1.0 | 20 | 0157 | 1.1 | 21 | 0225 | 1.1 | 22 | 0248 | 1.2 | 23 | 0006 | 1.3 |
| | 0715 | 1.9 | | 0743 | 2.0 | | 0810 | 2.1 | | 0837 | 2.2 | | 0905 | 2.3 | | 0936 | 2.3 | | 0303 | 1.2 |
| | 1302 | 0.9 | | 1356 | 0.7 | | 1444 | 0.6 | ○ | 1531 | 0.5 | | 1616 | 0.5 | | 1701 | 0.5 | | 1006 | 2.2 |
| | 1951 | 1.6 | | 2054 | 1.5 | | 2149 | 1.5 | | 2237 | 1.4 | | 2322 | 1.4 | | | | | 1745 | 0.5 |
| 24 | 0054 | 1.3 | 25 | 1102 | 2.1 | 26 | 1138 | 2.0 | 27 | 1224 | 1.9 | 28 | 1320 | 1.8 | 29 | 0546 | 1.5 | 30 | 0607 | 1.6 |
| | 0319 | 1.2 | | 1914 | 0.6 | | 1958 | 0.7 | | 2042 | 0.7 | | 2125 | 0.8 | | 0849 | 1.4 | | 1031 | 1.3 |
| | 1035 | 2.2 | | | | | | | | | | ◖ | | | | 1441 | 1.7 | | 1609 | 1.6 |
| | 1829 | 0.5 | | | | | | | | | | | | | | 2206 | 0.8 | | 2245 | 0.9 |



## 六月 JUNE 2027

# 大廟灣 TAI MUI WAN
## 漲潮及退潮的時間及高度
## TIMES AND HEIGHTS OF HIGH AND LOW TIDES

| 星期一 Mon | | | 星期二 Tue | | | 星期三 Wed | | | 星期四 Thu | | | 星期五 Fri | | | 星期六 Sat | | | 星期日 Sun | | |
|---|---|---|---|---|---|---|---|---|---|---|---|---|---|---|---|---|---|---|---|---|
| | 時間 TIME | 米 M | | 時間 TIME | 米 M | | 時間 TIME | 米 M | | 時間 TIME | 米 M | | 時間 TIME | 米 M | | 時間 TIME | 米 M | | 時間 TIME | 米 M |
| | | | 1 | 0640 | 1.8 | 2 | 0700 | 2.0 | 3 | 0030 | 1.1 | 4 | 0104 | 1.1 | 5 | 0139 | 1.1 | 6 | 0215 | 1.1 |
| | | | | 1250 | 0.9 | | 1341 | 0.7 | | 0726 | 2.1 | | 0757 | 2.3 | | 0840 | 2.4 | | 0935 | 2.5 |
| | | | | 1904 | 1.4 | | 2015 | 1.4 | | 1428 | 0.5 | | 1516 | 0.3 | ● | 1605 | 0.2 | | 1656 | 0.2 |
| | | | | 2356 | 1.0 | | | | | 2116 | 1.4 | | 2212 | 1.4 | | 2306 | 1.4 | | 2358 | 1.3 |
| 7 | 0256 | 1.1 | 8 | 0051 | 1.3 | 9 | 0145 | 1.3 | 10 | 0239 | 1.4 | 11 | 0333 | 1.5 | 12 | 0426 | 1.6 | 13 | 0514 | 1.7 |
| | 1033 | 2.5 | | 0346 | 1.2 | | 0446 | 1.2 | | 0553 | 1.2 | | 0707 | 1.3 | | 0840 | 1.3 | | 1033 | 1.2 |
| | 1747 | 0.2 | | 1132 | 2.4 | | 1233 | 2.3 | | 1340 | 2.1 | ◗ | 1450 | 1.9 | | 1603 | 1.7 | | 1720 | 1.5 |
| | | | | 1838 | 0.3 | | 1927 | 0.4 | | 2014 | 0.5 | | 2100 | 0.7 | | 2144 | 0.8 | | 2227 | 0.9 |
| 14 | 0556 | 1.9 | 15 | 0632 | 2.0 | 16 | 0704 | 2.1 | 17 | 0028 | 1.1 | 18 | 0104 | 1.2 | 19 | 0137 | 1.2 | 20 | 0208 | 1.2 |
| | 1204 | 1.0 | | 1312 | 0.8 | | 1406 | 0.7 | | 0733 | 2.1 | | 0800 | 2.2 | | 0830 | 2.2 | | 0903 | 2.2 |
| | 1841 | 1.4 | | 2004 | 1.3 | | 2112 | 1.3 | | 1454 | 0.5 | | 1538 | 0.4 | ○ | 1620 | 0.4 | | 1658 | 0.4 |
| | 2309 | 1.0 | | 2350 | 1.1 | | | | | 2202 | 1.3 | | 2242 | 1.3 | | 2319 | 1.3 | | 2356 | 1.3 |
| 21 | 0242 | 1.2 | 22 | 0035 | 1.3 | 23 | 0117 | 1.3 | 24 | 0200 | 1.3 | 25 | 0244 | 1.4 | 26 | 0325 | 1.4 | 27 | 0402 | 1.5 |
| | 0937 | 2.2 | | 0322 | 1.2 | | 0407 | 1.2 | | 0458 | 1.2 | | 0555 | 1.2 | | 0700 | 1.3 | | 0822 | 1.3 |
| | 1733 | 0.4 | | 1010 | 2.2 | | 1041 | 2.1 | | 1114 | 2.0 | | 1153 | 1.9 | | 1238 | 1.7 | ◖ | 1339 | 1.6 |
| | | | | 1804 | 0.5 | | 1834 | 0.5 | | 1905 | 0.6 | | 1937 | 0.7 | | 2010 | 0.8 | | 2043 | 0.8 |
| 28 | 0434 | 1.6 | 29 | 0503 | 1.8 | 30 | 0532 | 1.9 | | | | | | | | | | | | |
| | 0953 | 1.2 | | 1117 | 1.0 | | 1234 | 0.8 | | | | | | | | | | | | |
| | 1539 | 1.4 | | 1721 | 1.3 | | 1906 | 1.2 | | | | | | | | | | | | |
| | 2117 | 0.9 | | 2154 | 1.0 | | 2235 | 1.1 | | | | | | | | | | | | |

## 七月 JULY 2027

# 大廟灣 TAI MUI WAN
## 漲潮及退潮的時間及高度
## TIMES AND HEIGHTS OF HIGH AND LOW TIDES

| 星期一 Mon | | | 星期二 Tue | | | 星期三 Wed | | | 星期四 Thu | | | 星期五 Fri | | | 星期六 Sat | | | 星期日 Sun | | |
|---|---|---|---|---|---|---|---|---|---|---|---|---|---|---|---|---|---|---|---|---|
| | 時間 TIME | 米 M | | 時間 TIME | 米 M | | 時間 TIME | 米 M | | 時間 TIME | 米 M | | 時間 TIME | 米 M | | 時間 TIME | 米 M | | 時間 TIME | 米 M |
| | | | | | | | | | 1 | 0602 | 2.1 | 2 | 0636 | 2.2 | 3 | 0014 | 1.1 | 4 | 0110 | 1.1 |
| | | | | | | | | | | 1334 | 0.6 | | 1425 | 0.4 | | 0721 | 2.4 | | 0825 | 2.5 |
| | | | | | | | | | | 2028 | 1.2 | | 2131 | 1.3 | | 1514 | 0.2 | ● | 1601 | 0.1 |
| | | | | | | | | | | 2323 | 1.1 | | | | | 2221 | 1.3 | | 2305 | 1.3 |
| 5 | 0210 | 1.1 | 6 | 0311 | 1.1 | 7 | 0029 | 1.4 | 8 | 0112 | 1.5 | 9 | 0157 | 1.5 | 10 | 0244 | 1.6 | 11 | 0332 | 1.7 |
| | 0930 | 2.5 | | 1031 | 2.5 | | 0408 | 1.0 | | 0505 | 1.0 | | 0603 | 1.1 | | 0707 | 1.1 | | 0830 | 1.1 |
| | 1646 | 0.1 | | 1729 | 0.2 | | 1130 | 2.4 | | 1228 | 2.2 | | 1327 | 2.0 | | 1432 | 1.7 | ◗ | 1546 | 1.5 |
| | 2346 | 1.3 | | | | | 1809 | 0.3 | | 1846 | 0.5 | | 1922 | 0.6 | | 1956 | 0.8 | | 2031 | 0.9 |
| 12 | 0421 | 1.8 | 13 | 0508 | 1.9 | 14 | 0551 | 2.0 | 15 | 0627 | 2.1 | 16 | 0700 | 2.1 | 17 | 0024 | 1.2 | 18 | 0116 | 1.2 |
| | 1034 | 1.1 | | 1407 | 0.9 | | 1412 | 0.7 | | 1430 | 0.6 | | 1501 | 0.5 | | 0731 | 2.2 | | 0806 | 2.2 |
| | 1716 | 1.3 | | 1909 | 1.2 | | | | | | | | 2207 | 1.3 | | 1534 | 0.4 | ○ | 1607 | 0.4 |
| | 2106 | 1.0 | | 2144 | 1.1 | | | | | | | | | | | 2233 | 1.3 | | 2301 | 1.3 |
| 19 | 0205 | 1.1 | 20 | 0251 | 1.1 | 21 | 0000 | 1.4 | 22 | 0030 | 1.4 | 23 | 0100 | 1.4 | 24 | 0130 | 1.5 | 25 | 0202 | 1.6 |
| | 0845 | 2.2 | | 0925 | 2.2 | | 0335 | 1.1 | | 0420 | 1.1 | | 0507 | 1.1 | | 0556 | 1.1 | | 0651 | 1.1 |
| | 1637 | 0.4 | | 1703 | 0.5 | | 1004 | 2.1 | | 1042 | 2.1 | | 1119 | 2.0 | | 1158 | 1.8 | | 1244 | 1.6 |
| | 2330 | 1.3 | | | | | 1727 | 0.5 | | 1750 | 0.6 | | 1815 | 0.7 | | 1840 | 0.8 | | 1905 | 0.9 |
| 26 | 0238 | 1.7 | 27 | 0316 | 1.8 | 28 | 0356 | 1.9 | 29 | 0437 | 2.0 | 30 | 0522 | 2.2 | 31 | 0615 | 2.3 | | | |
| | 0757 | 1.1 | | 0922 | 1.0 | | 1057 | 0.9 | | 1237 | 0.7 | | 1335 | 0.5 | | 1421 | 0.3 | | | |
| | 1354 | 1.5 | ◖ | 1536 | 1.3 | | | | | | | | | | | 2138 | 1.3 | | | |
| | 1929 | 1.0 | | 1953 | 1.0 | | | | | | | | | | | | | | | |



## 八月 AUGUST 2027

# 大廟灣 TAI MUI WAN
## 漲潮及退潮的時間及高度
## TIMES AND HEIGHTS OF HIGH AND LOW TIDES

| 星期一 Mon | | | 星期二 Tue | | | 星期三 Wed | | | 星期四 Thu | | | 星期五 Fri | | | 星期六 Sat | | | 星期日 Sun | | |
|---|---|---|---|---|---|---|---|---|---|---|---|---|---|---|---|---|---|---|---|---|
| | 時間 TIME | 米 M | | 時間 TIME | 米 M | | 時間 TIME | 米 M | | 時間 TIME | 米 M | | 時間 TIME | 米 M | | 時間 TIME | 米 M | | 時間 TIME | 米 M |
| 30 | 0022 | 1.3 | 31 | 0131 | 1.2 | | | | | | | | | | | | | 1 | 0001 | 1.2 |
| | 0724 | 2.5 | | 0828 | 2.5 | | | | | | | | | | | | | | 0718 | 2.4 |
| | 1436 | 0.4 | | 1511 | 0.4 | | | | | | | | | | | | | | 1503 | 0.2 |
| | 2134 | 1.6 | | 2200 | 1.7 | | | | | | | | | | | | | | 2209 | 1.4 |
| 2 | 0119 | 1.2 | 3 | 0224 | 1.1 | 4 | 0321 | 1.0 | 5 | 0414 | 0.9 | 6 | 0026 | 1.7 | 7 | 0105 | 1.8 | 8 | 0146 | 1.9 |
| | 0826 | 2.5 | | 0929 | 2.5 | | 1028 | 2.5 | | 1123 | 2.3 | | 0505 | 0.9 | | 0558 | 0.9 | | 0657 | 1.0 |
| ● | 1543 | 0.2 | | 1621 | 0.2 | | 1656 | 0.3 | | 1729 | 0.5 | | 1216 | 2.1 | | 1310 | 1.8 | | 1413 | 1.6 |
| | 2241 | 1.4 | | 2314 | 1.5 | | 2349 | 1.6 | | | | | 1800 | 0.7 | | 1829 | 0.8 | | 1856 | 1.0 |
| 9 | 0230 | 1.9 | 10 | 0318 | 2.0 | 11 | 0409 | 2.0 | 12 | 0501 | 2.0 | 13 | 0549 | 2.1 | 14 | 0631 | 2.1 | 15 | 0025 | 1.3 |
| | 0818 | 1.1 | | 1259 | 1.0 | | 1341 | 0.8 | | 1402 | 0.7 | | 1418 | 0.6 | | 1443 | 0.6 | | 0712 | 2.2 |
| ◗ | 1535 | 1.3 | | | | | | | | | | | | | | 2148 | 1.4 | | 1510 | 0.5 |
| | 1921 | 1.1 | | | | | | | | | | | | | | | | | 2205 | 1.4 |
| 16 | 0122 | 1.2 | 17 | 0210 | 1.1 | 18 | 0254 | 1.1 | 19 | 0336 | 1.0 | 20 | 0418 | 1.0 | 21 | 0501 | 1.0 | 22 | 0020 | 1.8 |
| | 0755 | 2.2 | | 0839 | 2.2 | | 0923 | 2.2 | | 1006 | 2.1 | | 1047 | 2.0 | | 1129 | 1.9 | | 0546 | 1.0 |
| | 1537 | 0.6 | ○ | 1601 | 0.6 | | 1622 | 0.6 | | 1642 | 0.7 | | 1704 | 0.8 | | 1726 | 0.9 | | 1213 | 1.8 |
| | 2226 | 1.4 | | 2248 | 1.5 | | 2310 | 1.6 | | 2331 | 1.6 | | 2353 | 1.7 | | | | | 1747 | 1.0 |
| 23 | 0050 | 1.9 | 24 | 0125 | 1.9 | 25 | 0207 | 2.0 | 26 | 0301 | 2.1 | 27 | 0405 | 2.2 | 28 | 0509 | 2.3 | 29 | 0617 | 2.4 |
| | 0637 | 1.0 | | 0738 | 1.0 | | 0904 | 1.0 | | 1054 | 0.9 | | 1237 | 0.7 | | 1322 | 0.6 | | 1400 | 0.5 |
| | 1305 | 1.6 | | 1414 | 1.4 | ◖ | 1549 | 1.3 | | | | | | | | | | | 2112 | 1.5 |
| | 1806 | 1.1 | | 1821 | 1.1 | | 1822 | 1.2 | | | | | | | | | | | | |

## 九月 SEPTEMBER 2027

# 大廟灣 TAI MUI WAN
## 漲潮及退潮的時間及高度
## TIMES AND HEIGHTS OF HIGH AND LOW TIDES

| 星期一 Mon | | | 星期二 Tue | | | 星期三 Wed | | | 星期四 Thu | | | 星期五 Fri | | | 星期六 Sat | | | 星期日 Sun | | |
|---|---|---|---|---|---|---|---|---|---|---|---|---|---|---|---|---|---|---|---|---|
| | 時間 TIME | 米 M | | 時間 TIME | 米 M | | 時間 TIME | 米 M | | 時間 TIME | 米 M | | 時間 TIME | 米 M | | 時間 TIME | 米 M | | 時間 TIME | 米 M |
| | | | | | | 1 | 0229 | 1.0 | 2 | 0321 | 0.9 | 3 | 0410 | 0.8 | 4 | 0459 | 0.8 | 5 | 0004 | 2.1 |
| | | | | | | | 0928 | 2.5 | | 1023 | 2.3 | | 1114 | 2.2 | | 1205 | 1.9 | | 0549 | 0.9 |
| | | | | | | ● | 1544 | 0.5 | | 1616 | 0.6 | | 1646 | 0.8 | | 1713 | 1.0 | | 1258 | 1.7 |
| | | | | | | | 2228 | 1.8 | | 2259 | 1.9 | | 2331 | 2.0 | | | | | 1739 | 1.1 |
| 6 | 0040 | 2.1 | 7 | 0117 | 2.1 | 8 | 0202 | 2.1 | 9 | 0257 | 2.1 | 10 | 0401 | 2.1 | 11 | 0505 | 2.1 | 12 | 0603 | 2.1 |
| | 0645 | 1.0 | | 0809 | 1.0 | | 1156 | 1.0 | | 1240 | 0.9 | | 1311 | 0.8 | | 1339 | 0.8 | | 1406 | 0.7 |
| | 1402 | 1.5 | | | | ☽ | | | | | | | | | | | | | 2107 | 1.6 |
| | 1759 | 1.2 | | | | | | | | | | | | | | | | | | |
| 13 | 0035 | 1.4 | 14 | 0125 | 1.3 | 15 | 0209 | 1.2 | 16 | 0250 | 1.1 | 17 | 0330 | 1.0 | 18 | 0410 | 0.9 | 19 | 0451 | 0.9 |
| | 0655 | 2.1 | | 0746 | 2.2 | | 0834 | 2.1 | | 0920 | 2.1 | | 1004 | 2.1 | | 1047 | 2.0 | | 1131 | 1.9 |
| | 1432 | 0.8 | | 1455 | 0.8 | | 1514 | 0.8 | ○ | 1533 | 0.9 | | 1553 | 1.0 | | 1615 | 1.0 | | 1635 | 1.1 |
| | 2120 | 1.6 | | 2137 | 1.7 | | 2153 | 1.8 | | 2210 | 1.9 | | 2231 | 2.0 | | 2256 | 2.1 | | 2324 | 2.1 |
| 20 | 0535 | 0.9 | 21 | 0626 | 0.9 | 22 | 0027 | 2.2 | 23 | 0114 | 2.2 | 24 | 0231 | 2.2 | 25 | 0354 | 2.3 | 26 | 0510 | 2.3 |
| | 1218 | 1.7 | | 1314 | 1.6 | | 0728 | 0.9 | | 0858 | 0.9 | | 1042 | 0.9 | | 1201 | 0.8 | | 1246 | 0.7 |
| | 1652 | 1.2 | | 1702 | 1.3 | | 1429 | 1.5 | ☾ | | | | | | | | | | 2009 | 1.7 |
| | 2354 | 2.2 | | | | | 1708 | 1.3 | | | | | | | | | | | 2317 | 1.5 |
| 27 | 0622 | 2.4 | 28 | 0035 | 1.3 | 29 | 0135 | 1.1 | 30 | 0228 | 0.9 | | | | | | | | | |
| | 1322 | 0.7 | | 0727 | 2.4 | | 0829 | 2.3 | | 0926 | 2.3 | | | | | | | | | |
| | 2024 | 1.7 | | 1357 | 0.7 | | 1430 | 0.8 | ● | 1503 | 0.9 | | | | | | | | | |
| | | | | 2046 | 1.9 | | 2111 | 2.0 | | 2138 | 2.1 | | | | | | | | | |



## 十月 OCTOBER 2027

# 大廟灣 TAI MUI WAN
## 漲潮及退潮的時間及高度
## TIMES AND HEIGHTS OF HIGH AND LOW TIDES

| 星期一 Mon | | | 星期二 Tue | | | 星期三 Wed | | | 星期四 Thu | | | 星期五 Fri | | | 星期六 Sat | | | 星期日 Sun | | |
|---|---|---|---|---|---|---|---|---|---|---|---|---|---|---|---|---|---|---|---|---|
| | 時間 TIME | 米 M | | 時間 TIME | 米 M | | 時間 TIME | 米 M | | 時間 TIME | 米 M | | 時間 TIME | 米 M | | 時間 TIME | 米 M | | 時間 TIME | 米 M |
| | | | | | | | | | | | | 1 | 0317 | 0.8 | 2 | 0404 | 0.8 | 3 | 0451 | 0.8 |
| | | | | | | | | | | | | | 1019 | 2.1 | | 1109 | 2.0 | | 1159 | 1.8 |
| | | | | | | | | | | | | | 1533 | 1.0 | | 1602 | 1.1 | | 1627 | 1.3 |
| | | | | | | | | | | | | | 2208 | 2.3 | | 2239 | 2.3 | | 2312 | 2.4 |
| 4 | 0540 | 0.8 | 5 | 0636 | 0.9 | 6 | 0022 | 2.3 | 7 | 0104 | 2.2 | 8 | 0200 | 2.2 | 9 | 0310 | 2.1 | 10 | 0420 | 2.1 |
| | 1253 | 1.7 | | 1359 | 1.5 | | 0758 | 1.0 | | 0957 | 1.0 | | 1126 | 1.0 | | 1212 | 0.9 | | 1248 | 0.9 |
| | 1647 | 1.4 | | 1647 | 1.4 | | | | ☽ | | | | | | | | | | 2008 | 1.7 |
| | 2346 | 2.4 | | | | | | | | | | | | | | | | | 2334 | 1.6 |
| 11 | 0527 | 2.0 | 12 | 0036 | 1.5 | 13 | 0121 | 1.3 | 14 | 0202 | 1.1 | 15 | 0240 | 1.0 | 16 | 0320 | 0.9 | 17 | 0400 | 0.8 |
| | 1317 | 1.0 | | 0633 | 2.0 | | 0733 | 2.0 | | 0826 | 2.0 | | 0914 | 2.0 | | 0959 | 1.9 | | 1044 | 1.9 |
| | 2013 | 1.8 | | 1340 | 1.0 | | 1359 | 1.0 | | 1417 | 1.1 | ○ | 1438 | 1.2 | | 1500 | 1.2 | | 1522 | 1.3 |
| | | | | 2027 | 1.9 | | 2041 | 2.0 | | 2056 | 2.1 | | 2115 | 2.2 | | 2139 | 2.3 | | 2206 | 2.4 |
| 18 | 0442 | 0.7 | 19 | 0528 | 0.7 | 20 | 0621 | 0.7 | 21 | 0726 | 0.8 | 22 | 0847 | 0.8 | 23 | 0224 | 2.3 | 24 | 0352 | 2.3 |
| | 1131 | 1.8 | | 1222 | 1.7 | | 1325 | 1.6 | | 2249 | 2.4 | | | | | 1003 | 0.8 | | 1105 | 0.9 |
| | 1540 | 1.3 | | 1553 | 1.4 | | 1609 | 1.4 | | | | | | | ☾ | | | | 1849 | 1.8 |
| | 2100 | 2.4 | | 2123 | 2.5 | | 2201 | 2.4 | | | | | | | | | | | 2147 | 1.7 |
| 25 | 0509 | 2.2 | 26 | 0621 | 2.2 | 27 | 0039 | 1.3 | 28 | 0135 | 1.0 | 29 | 0226 | 0.9 | 30 | 0314 | 0.7 | 31 | 0401 | 0.7 |
| | 1153 | 0.9 | | 1233 | 0.9 | | 0727 | 2.1 | | 0830 | 2.1 | | 0928 | 2.0 | | 1021 | 1.9 | | 1111 | 1.8 |
| | 1907 | 1.9 | | 1933 | 2.0 | | 1310 | 1.0 | | 1345 | 1.1 | ● | 1418 | 1.2 | | 1449 | 1.3 | | 1517 | 1.4 |
| | 2331 | 1.5 | | | | | 1959 | 2.1 | | 2026 | 2.3 | | 2055 | 2.4 | | 2124 | 2.5 | | 2155 | 2.5 |

## 十一月 NOVEMBER 2027

## 大廟灣 TAI MUI WAN
## 漲潮及退潮的時間及高度
## TIMES AND HEIGHTS OF HIGH AND LOW TIDES

| 星期一 Mon | 星期二 Tue | 星期三 Wed | 星期四 Thu | 星期五 Fri | 星期六 Sat | 星期日 Sun |
|---|---|---|---|---|---|---|
| 時間 TIME / 米 M | 時間 TIME / 米 M | 時間 TIME / 米 M | 時間 TIME / 米 M | 時間 TIME / 米 M | 時間 TIME / 米 M | 時間 TIME / 米 M |
| **1**<br>0448 0.7<br>1200 1.7<br>1539 1.4<br>2227 2.5 | **2**<br>0537 0.7<br>1253 1.6<br>1548 1.5<br>2259 2.5 | **3**<br>0630 0.8<br>2330 2.4 | **4**<br>0732 0.9 | **5**<br>0002 2.3<br>0838 1.0 | **6**<br>0049 2.2<br>0945 1.0 | **7**<br>0202 2.0<br>1047 1.0 |
| **8**<br>0325 1.9<br>1131 1.1<br>1900 1.8<br>2318 1.6 | **9**<br>0440 1.9<br>1159 1.1<br>1916 1.9 | **10**<br>0027 1.4<br>0603 1.8<br>1221 1.2<br>1932 2.0 | **11**<br>0112 1.3<br>0718 1.8<br>1244 1.2<br>1945 2.1 | **12**<br>0152 1.1<br>0817 1.8<br>1310 1.3<br>2001 2.3 | **13**<br>0231 0.9<br>0909 1.7<br>1337 1.3<br>2023 2.4 | **14**<br>0311 0.7<br>0957 1.7<br>1403 1.3<br>2049 2.5 |
| **15**<br>0353 0.6<br>1045 1.7<br>1427 1.4<br>2116 2.6 | **16**<br>0438 0.5<br>1135 1.6<br>1450 1.4<br>2035 2.6 | **17**<br>0527 0.5<br>1230 1.6<br>1517 1.4<br>2111 2.6 | **18**<br>0620 0.6<br>1332 1.6<br>1551 1.5<br>2351 2.5 | **19**<br>0717 0.7 | **20**<br>0057 2.4<br>0817 0.7 | **21**<br>0219 2.3<br>0914 0.8<br>1647 1.7<br>1951 1.6 |
| **22**<br>0343 2.1<br>1006 0.9<br>1735 1.9<br>2159 1.6 | **23**<br>0501 2.0<br>1054 1.0<br>1815 2.0<br>2334 1.4 | **24**<br>0618 1.9<br>1138 1.1<br>1849 2.1 | **25**<br>0043 1.2<br>0732 1.8<br>1218 1.2<br>1921 2.3 | **26**<br>0140 0.9<br>0842 1.7<br>1256 1.3<br>1950 2.4 | **27**<br>0231 0.8<br>0941 1.7<br>1332 1.3<br>2019 2.5 | **28**<br>0319 0.7<br>1031 1.6<br>1405 1.4<br>2049 2.5 |
| **29**<br>0406 0.6<br>1116 1.6<br>1434 1.4<br>2120 2.5 | **30**<br>0451 0.6<br>1159 1.6<br>1455 1.4<br>2150 2.5 | | | | | |



## 十二月 DECEMBER 2027

## 大廟灣 TAI MUI WAN
## 漲潮及退潮的時間及高度
## TIMES AND HEIGHTS OF HIGH AND LOW TIDES

| 星期一 Mon | 星期二 Tue | 星期三 Wed | 星期四 Thu | 星期五 Fri | 星期六 Sat | 星期日 Sun |
|---|---|---|---|---|---|---|
| 時間 TIME / 米 M | 時間 TIME / 米 M | 時間 TIME / 米 M | 時間 TIME / 米 M | 時間 TIME / 米 M | 時間 TIME / 米 M | 時間 TIME / 米 M |
| | | **1**<br>0534 0.6<br>1244 1.5<br>1512 1.4<br>2216 2.4 | **2**<br>0615 0.7<br>1334 1.5<br>1537 1.5<br>2212 2.4 | **3**<br>0655 0.8<br>2243 2.2 | **4**<br>0733 0.9<br>2324 2.1 | **5**<br>0811 0.9 |
| **6**<br>0012 2.0<br>0850 1.0<br>1725 1.7<br>2029 1.6 | **7**<br>0115 1.8<br>0929 1.1<br>1753 1.8<br>2223 1.5 | **8**<br>0340 1.6<br>1007 1.2<br>1814 1.9 | **9**<br>0010 1.4<br>0527 1.5<br>1045 1.2<br>1830 2.0 | **10**<br>0104 1.1<br>0707 1.5<br>1121 1.3<br>1846 2.2 | **11**<br>0145 0.9<br>0816 1.5<br>1157 1.3<br>1908 2.3 | **12**<br>0226 0.7<br>0913 1.5<br>1233 1.3<br>1935 2.5 |
| **13**<br>0308 0.5<br>1004 1.5<br>1310 1.3<br>2010 2.6 | **14**<br>0351 0.4<br>1051 1.5<br>1349 1.3<br>2101 2.6 | **15**<br>0436 0.4<br>1138 1.5<br>1433 1.3<br>2159 2.6 | **16**<br>0522 0.4<br>1225 1.5<br>1524 1.3<br>2256 2.6 | **17**<br>0607 0.4<br>1314 1.5<br>1624 1.3<br>2354 2.5 | **18**<br>0651 0.5<br>1405 1.6<br>1728 1.4 | **19**<br>0056 2.3<br>0734 0.7<br>1457 1.7<br>1836 1.4 |
| **20**<br>0208 2.1<br>0817 0.8<br>1550 1.8<br>1957 1.4 | **21**<br>0327 1.8<br>0900 1.0<br>1641 1.9<br>2152 1.4 | **22**<br>0451 1.6<br>0945 1.1<br>1729 2.1<br>2347 1.2 | **23**<br>0622 1.5<br>1030 1.2<br>1811 2.2 | **24**<br>0117 1.0<br>0757 1.5<br>1117 1.3<br>1849 2.3 | **25**<br>0207 0.8<br>0908 1.4<br>1204 1.3<br>1923 2.4 | **26**<br>0249 0.7<br>0958 1.5<br>1248 1.3<br>1954 2.4 |
| **27**<br>0329 0.6<br>1036 1.5<br>1329 1.3<br>2026 2.4 | **28**<br>0408 0.5<br>1110 1.5<br>1407 1.3<br>2059 2.4 | **29**<br>0444 0.5<br>1143 1.5<br>1444 1.3<br>2132 2.4 | **30**<br>0517 0.5<br>1218 1.5<br>1523 1.3<br>2202 2.4 | **31**<br>0547 0.6<br>1256 1.5<br>1604 1.3<br>2221 2.3 | | |

# 一月 JANUARY 2027

## 大澳 TAI O
## 漲潮及退潮的時間及高度
## TIMES AND HEIGHTS OF HIGH AND LOW TIDES

| 星期一 Mon | | | 星期二 Tue | | | 星期三 Wed | | | 星期四 Thu | | | 星期五 Fri | | | 星期六 Sat | | | 星期日 Sun | | |
|---|---|---|---|---|---|---|---|---|---|---|---|---|---|---|---|---|---|---|---|---|
| | 時間 TIME | 米 M | | 時間 TIME | 米 M | | 時間 TIME | 米 M | | 時間 TIME | 米 M | | 時間 TIME | 米 M | | 時間 TIME | 米 M | | 時間 TIME | 米 M |
| | | | | | | | | | | | | 1 | 0426 | 1.6 | 2 | 0016 | 1.1 | 3 | 0142 | 0.9 |
| | | | | | | | | | | | | | 1008 | 1.0 | | 0646 | 1.4 | | 0851 | 1.4 |
| | | | | | | | | | | | | | 1734 | 2.0 | | 1052 | 1.2 | | 1138 | 1.3 |
| | | | | | | | | | | | | | | | | 1809 | 2.1 | | 1840 | 2.3 |
| 4 | 0235 | 0.7 | 5 | 0315 | 0.5 | 6 | 0350 | 0.4 | 7 | 0423 | 0.3 | 8 | 0453 | 0.3 | 9 | 0522 | 0.3 | 10 | 0550 | 0.3 |
| | 1003 | 1.4 | | 1045 | 1.5 | | 1113 | 1.5 | | 1137 | 1.5 | | 1201 | 1.5 | | 1224 | 1.5 | | 1246 | 1.5 |
| | 1226 | 1.4 | | 1314 | 1.4 | | 1400 | 1.4 | | 1443 | 1.4 | ● | 1523 | 1.3 | | 1602 | 1.3 | | 1641 | 1.3 |
| | 1913 | 2.4 | | 1948 | 2.5 | | 2024 | 2.5 | | 2059 | 2.6 | | 2134 | 2.6 | | 2208 | 2.6 | | 2242 | 2.5 |
| 11 | 0617 | 0.4 | 12 | 0645 | 0.4 | 13 | 0713 | 0.5 | 14 | 0030 | 2.1 | 15 | 0113 | 1.9 | 16 | 0207 | 1.7 | 17 | 0348 | 1.4 |
| | 1307 | 1.6 | | 1330 | 1.6 | | 1356 | 1.7 | | 0741 | 0.7 | | 0810 | 0.8 | | 0841 | 1.0 | | 0916 | 1.1 |
| | 1722 | 1.2 | | 1806 | 1.2 | | 1857 | 1.3 | | 1427 | 1.7 | | 1501 | 1.8 | ) | 1543 | 2.0 | | 1634 | 2.1 |
| | 2316 | 2.5 | | 2352 | 2.3 | | | | | 1958 | 1.2 | | 2113 | 1.2 | | 2242 | 1.1 | | | |
| 18 | 0012 | 0.9 | 19 | 0127 | 0.6 | 20 | 0226 | 0.3 | 21 | 0318 | 0.1 | 22 | 0404 | -0.1 | 23 | 0448 | -0.1 | 24 | 0529 | 0.0 |
| | 0658 | 1.3 | | 1829 | 2.5 | | 0959 | 1.5 | | 1040 | 1.5 | | 1115 | 1.6 | | 1149 | 1.6 | | 1221 | 1.7 |
| | 1000 | 1.2 | | | | | 1228 | 1.4 | | 1347 | 1.3 | ○ | 1453 | 1.2 | | 1550 | 1.1 | | 1642 | 1.0 |
| | 1731 | 2.3 | | | | | 1926 | 2.6 | | 2022 | 2.8 | | 2117 | 2.9 | | 2211 | 2.9 | | 2304 | 2.8 |
| 25 | 0607 | 0.1 | 26 | 0642 | 0.3 | 27 | 0036 | 2.3 | 28 | 0118 | 2.0 | 29 | 0202 | 1.7 | 30 | 0346 | 1.4 | 31 | 0005 | 1.0 |
| | 1251 | 1.7 | | 1320 | 1.8 | | 0716 | 0.5 | | 0747 | 0.7 | | 0815 | 1.0 | | 0835 | 1.1 | | 1642 | 2.1 |
| | 1732 | 1.0 | | 1823 | 1.0 | | 1347 | 1.9 | | 1416 | 1.9 | ( | 1452 | 2.0 | | 1540 | 2.0 | | | |
| | 2352 | 2.6 | | | | | 1916 | 1.0 | | 2018 | 1.1 | | 2139 | 1.1 | | | | | | |



# 二月 FEBRUARY 2027

## 大澳 TAI O
## 漲潮及退潮的時間及高度
## TIMES AND HEIGHTS OF HIGH AND LOW TIDES

| 星期一 Mon | | | 星期二 Tue | | | 星期三 Wed | | | 星期四 Thu | | | 星期五 Fri | | | 星期六 Sat | | | 星期日 Sun | | |
|---|---|---|---|---|---|---|---|---|---|---|---|---|---|---|---|---|---|---|---|---|
| | 時間 TIME | 米 M | | 時間 TIME | 米 M | | 時間 TIME | 米 M | | 時間 TIME | 米 M | | 時間 TIME | 米 M | | 時間 TIME | 米 M | | 時間 TIME | 米 M |
| 1 | 0158 | 0.8 | 2 | 0239 | 0.6 | 3 | 0310 | 0.5 | 4 | 0339 | 0.4 | 5 | 0405 | 0.3 | 6 | 0430 | 0.3 | 7 | 0454 | 0.3 |
| | 1749 | 2.2 | | 1845 | 2.2 | | 1931 | 2.3 | | 1057 | 1.5 | | 1108 | 1.5 | | 1120 | 1.5 | | 1132 | 1.6 |
| | | | | | | | | | | 1401 | 1.3 | | 1447 | 1.2 | ● | 1527 | 1.1 | | 1605 | 1.0 |
| | | | | | | | | | | 2013 | 2.4 | | 2052 | 2.5 | | 2129 | 2.5 | | 2206 | 2.5 |
| 8 | 0517 | 0.3 | 9 | 0540 | 0.4 | 10 | 0604 | 0.5 | 11 | 0629 | 0.6 | 12 | 0031 | 2.0 | 13 | 0113 | 1.7 | 14 | 0213 | 1.5 |
| | 1144 | 1.6 | | 1159 | 1.7 | | 1217 | 1.8 | | 1237 | 1.9 | | 0653 | 0.7 | | 0718 | 0.9 | | 0741 | 1.0 |
| | 1642 | 1.0 | | 1721 | 0.9 | | 1802 | 0.9 | | 1847 | 0.9 | | 1300 | 2.0 | | 1329 | 2.0 | ) | 1408 | 2.1 |
| | 2241 | 2.4 | | 2317 | 2.3 | | 2353 | 2.2 | | | | | 1940 | 0.9 | | 2044 | 0.9 | | 2209 | 0.8 |
| 15 | 0457 | 1.3 | 16 | 1648 | 2.3 | 17 | 0118 | 0.5 | 18 | 0217 | 0.2 | 19 | 0303 | 0.1 | 20 | 0345 | 0.0 | 21 | 0422 | 0.0 |
| | 0756 | 1.2 | | | | | 1818 | 2.4 | | 0958 | 1.5 | | 1019 | 1.6 | | 1041 | 1.7 | | 1102 | 1.7 |
| | 1511 | 2.2 | | | | | | | | 1246 | 1.4 | | 1403 | 1.2 | | 1501 | 1.0 | ○ | 1551 | 0.8 |
| | 2351 | 0.7 | | | | | | | | 1927 | 2.5 | | 2028 | 2.7 | | 2124 | 2.7 | | 2217 | 2.7 |
| 22 | 0457 | 0.1 | 23 | 0530 | 0.3 | 24 | 0600 | 0.5 | 25 | 0035 | 2.1 | 26 | 0118 | 1.8 | 27 | 0211 | 1.5 | 28 | 0356 | 1.3 |
| | 1123 | 1.8 | | 1143 | 2.0 | | 1206 | 2.1 | | 0628 | 0.7 | | 0652 | 0.9 | | 0709 | 1.1 | | 0654 | 1.2 |
| | 1638 | 0.7 | | 1723 | 0.7 | | 1808 | 0.7 | | 1231 | 2.1 | | 1258 | 2.1 | | 1331 | 2.1 | ( | 1416 | 2.1 |
| | 2306 | 2.5 | | 2352 | 2.3 | | | | | 1855 | 0.7 | | 1949 | 0.8 | | 2057 | 0.9 | | 2258 | 0.9 |

## 三月 MARCH 2027

# 大澳 TAI O
## 漲潮及退潮的時間及高度
## TIMES AND HEIGHTS OF HIGH AND LOW TIDES

| 星期一 Mon | 星期二 Tue | 星期三 Wed | 星期四 Thu | 星期五 Fri | 星期六 Sat | 星期日 Sun |
|---|---|---|---|---|---|---|
| 時間 TIME / 米 M | 時間 TIME / 米 M | 時間 TIME / 米 M | 時間 TIME / 米 M | 時間 TIME / 米 M | 時間 TIME / 米 M | 時間 TIME / 米 M |
| **1**<br>1527 2.1 | **2**<br>0115 0.8<br>1655 2.1 | **3**<br>0204 0.6<br>1811 2.1 | **4**<br>0236 0.5<br>1010 1.5<br>1308 1.4<br>1909 2.2 | **5**<br>0304 0.5<br>1011 1.5<br>1400 1.3<br>1957 2.3 | **6**<br>0328 0.4<br>1017 1.6<br>1441 1.1<br>2040 2.3 | **7**<br>0350 0.4<br>1023 1.7<br>1519 1.0<br>2121 2.3 |
| **8**<br>0412 0.4<br>1032 1.8<br>● 1556 0.8<br>2202 2.3 | **9**<br>0435 0.5<br>1046 1.9<br>1633 0.7<br>2243 2.3 | **10**<br>0458 0.6<br>1103 2.0<br>1711 0.6<br>2323 2.2 | **11**<br>0522 0.7<br>1122 2.1<br>1751 0.5 | **12**<br>0005 2.0<br>0546 0.8<br>1143 2.2<br>1836 0.5 | **13**<br>0051 1.8<br>0610 0.9<br>1206 2.3<br>1927 0.5 | **14**<br>0148 1.6<br>0633 1.1<br>1237 2.3<br>2031 0.6 |
| **15**<br>0324 1.4<br>0650 1.2<br>1321 2.3<br>2155 0.6 | **16**<br>1433 2.2<br>2334 0.5<br>☽ | **17**<br>1637 2.2 | **18**<br>0055 0.4<br>0905 1.6<br>1131 1.5<br>1818 2.3 | **19**<br>0150 0.3<br>0918 1.6<br>1305 1.3<br>1930 2.4 | **20**<br>0234 0.2<br>0934 1.7<br>1407 1.1<br>2030 2.5 | **21**<br>0312 0.2<br>0950 1.8<br>1457 0.8<br>2126 2.4 |
| **22**<br>0347 0.3<br>1005 2.0<br>○ 1544 0.6<br>2218 2.4 | **23**<br>0419 0.4<br>1023 2.1<br>1628 0.5<br>2306 2.2 | **24**<br>0449 0.6<br>1045 2.2<br>1710 0.4<br>2352 2.0 | **25**<br>0517 0.8<br>1110 2.3<br>1753 0.4 | **26**<br>0037 1.8<br>0541 0.9<br>1137 2.4<br>1837 0.5 | **27**<br>0124 1.6<br>0602 1.1<br>1205 2.3<br>1927 0.6 | **28**<br>0224 1.4<br>0612 1.2<br>1237 2.3<br>2026 0.7 |
| **29**<br>1318 2.2<br>2149 0.8 | **30**<br>1422 2.1<br>2341 0.8<br>☾ | **31**<br>1558 2.0 | | | | |



## 四月 APRIL 2027

# 大澳 TAI O
## 漲潮及退潮的時間及高度
## TIMES AND HEIGHTS OF HIGH AND LOW TIDES

| 星期一 Mon | 星期二 Tue | 星期三 Wed | 星期四 Thu | 星期五 Fri | 星期六 Sat | 星期日 Sun |
|---|---|---|---|---|---|---|
| 時間 TIME / 米 M | 時間 TIME / 米 M | 時間 TIME / 米 M | 時間 TIME / 米 M | 時間 TIME / 米 M | 時間 TIME / 米 M | 時間 TIME / 米 M |
| | | | **1**<br>0055 0.7<br>1724 2.0 | **2**<br>0137 0.6<br>0911 1.6<br>1255 1.4<br>1833 2.0 | **3**<br>0208 0.6<br>0912 1.7<br>1344 1.2<br>1929 2.1 | **4**<br>0234 0.6<br>0916 1.8<br>1425 1.0<br>2020 2.1 |
| **5**<br>0258 0.6<br>0923 1.9<br>1502 0.8<br>2109 2.1 | **6**<br>0323 0.6<br>0936 2.0<br>1540 0.6<br>2157 2.1 | **7**<br>0348 0.7<br>0954 2.2<br>● 1618 0.4<br>2244 2.0 | **8**<br>0413 0.8<br>1014 2.3<br>1658 0.3<br>2332 1.9 | **9**<br>0439 0.9<br>1036 2.4<br>1741 0.3 | **10**<br>0021 1.8<br>0505 1.0<br>1101 2.5<br>1828 0.3 | **11**<br>0116 1.6<br>0532 1.1<br>1132 2.5<br>1923 0.3 |
| **12**<br>0226 1.5<br>0558 1.2<br>1212 2.5<br>2028 0.4 | **13**<br>1307 2.4<br>2147 0.4 | **14**<br>1435 2.3<br>2308 0.4<br>☽ | **15**<br>1640 2.2 | **16**<br>0017 0.4<br>0805 1.7<br>1151 1.4<br>1815 2.2 | **17**<br>0110 0.4<br>0825 1.8<br>1304 1.1<br>1927 2.2 | **18**<br>0153 0.5<br>0841 1.9<br>1400 0.9<br>2029 2.2 |
| **19**<br>0231 0.5<br>0855 2.1<br>1449 0.6<br>2126 2.1 | **20**<br>0306 0.7<br>0911 2.2<br>1534 0.5<br>2219 2.0 | **21**<br>0337 0.8<br>0933 2.4<br>○ 1617 0.4<br>2308 1.9 | **22**<br>0407 0.9<br>0958 2.5<br>1659 0.3<br>2354 1.8 | **23**<br>0434 1.0<br>1027 2.5<br>1741 0.3 | **24**<br>0040 1.7<br>0458 1.2<br>1056 2.5<br>1824 0.4 | **25**<br>0129 1.5<br>0518 1.3<br>1127 2.4<br>1911 0.5 |
| **26**<br>0232 1.4<br>0528 1.4<br>1202 2.4<br>2004 0.6 | **27**<br>1244 2.2<br>2105 0.6 | **28**<br>1338 2.1<br>2214 0.7 | **29**<br>1455 2.0<br>2321 0.7<br>☾ | **30**<br>0801 1.6<br>1102 1.5<br>1624 1.9 | | |

# 五月 MAY 2027

## 大澳 TAI O
## 漲潮及退潮的時間及高度
## TIMES AND HEIGHTS OF HIGH AND LOW TIDES

| 星期一 Mon | | | 星期二 Tue | | | 星期三 Wed | | | 星期四 Thu | | | 星期五 Fri | | | 星期六 Sat | | | 星期日 Sun | | |
|---|---|---|---|---|---|---|---|---|---|---|---|---|---|---|---|---|---|---|---|---|
| | 時間 TIME | 米 M | | 時間 TIME | 米 M | | 時間 TIME | 米 M | | 時間 TIME | 米 M | | 時間 TIME | 米 M | | 時間 TIME | 米 M | | 時間 TIME | 米 M |
| 31 | 0649 | 1.9 | | | | | | | | | | | | | 1 | 0015 | 0.7 | 2 | 0055 | 0.7 |
| | 1243 | 1.1 | | | | | | | | | | | | | | 0802 | 1.7 | | 0806 | 1.8 |
| | 1814 | 1.6 | | | | | | | | | | | | | | 1223 | 1.4 | | 1317 | 1.1 |
| | | | | | | | | | | | | | | | | 1743 | 1.9 | | 1852 | 1.9 |
| 3 | 0129 | 0.8 | 4 | 0159 | 0.8 | 5 | 0229 | 0.9 | 6 | 0258 | 0.9 | 7 | 0328 | 1.0 | 8 | 0358 | 1.1 | 9 | 0033 | 1.6 |
| | 0812 | 1.9 | | 0824 | 2.1 | | 0842 | 2.3 | | 0905 | 2.4 | | 0931 | 2.6 | | 1002 | 2.7 | | 0431 | 1.2 |
| | 1401 | 0.9 | | 1442 | 0.7 | | 1522 | 0.4 | ● | 1604 | 0.2 | | 1648 | 0.1 | | 1735 | 0.1 | | 1039 | 2.7 |
| | 1956 | 1.9 | | 2056 | 1.9 | | 2152 | 1.8 | | 2246 | 1.8 | | 2338 | 1.7 | | | | | 1826 | 0.1 |
| 10 | 0133 | 1.6 | 11 | 0244 | 1.5 | 12 | 0408 | 1.5 | 13 | 0532 | 1.6 | 14 | 0626 | 1.7 | 15 | 0702 | 1.8 | 16 | 0023 | 0.6 |
| | 0507 | 1.3 | | 0551 | 1.3 | | 0654 | 1.4 | | 0827 | 1.5 | | 1014 | 1.4 | | 1143 | 1.2 | | 0728 | 1.9 |
| | 1122 | 2.6 | | 1215 | 2.5 | | 1322 | 2.4 | ☽ | 1450 | 2.2 | | 1634 | 2.1 | | 1804 | 2.0 | | 1254 | 1.0 |
| | 1923 | 0.2 | | 2025 | 0.2 | | 2130 | 0.3 | | 2233 | 0.4 | | 2331 | 0.5 | | | | | 1922 | 1.9 |
| 17 | 0107 | 0.8 | 18 | 0146 | 0.9 | 19 | 0222 | 1.0 | 20 | 0255 | 1.1 | 21 | 0326 | 1.1 | 22 | 0355 | 1.2 | 23 | 0043 | 1.5 |
| | 0747 | 2.1 | | 0803 | 2.2 | | 0824 | 2.4 | | 0852 | 2.5 | | 0923 | 2.5 | | 0956 | 2.6 | | 0423 | 1.3 |
| | 1352 | 0.8 | | 1442 | 0.6 | | 1528 | 0.4 | ○ | 1611 | 0.3 | | 1653 | 0.3 | | 1734 | 0.3 | | 1029 | 2.5 |
| | 2031 | 1.8 | | 2133 | 1.7 | | 2227 | 1.7 | | 2315 | 1.6 | | 2359 | 1.6 | | | | | 1815 | 0.3 |
| 24 | 0130 | 1.5 | 25 | 0225 | 1.5 | 26 | 1222 | 2.3 | 27 | 1310 | 2.1 | 28 | 1407 | 2.0 | 29 | 0623 | 1.6 | 30 | 0637 | 1.7 |
| | 0450 | 1.3 | | 0517 | 1.4 | | 2026 | 0.5 | | 2114 | 0.6 | | 2203 | 0.7 | | 1018 | 1.4 | | 1139 | 1.3 |
| | 1104 | 2.5 | | 1141 | 2.4 | | | | | | | ☾ | | | | 1519 | 1.8 | | 1646 | 1.7 |
| | 1857 | 0.4 | | 1941 | 0.5 | | | | | | | | | | | 2250 | 0.8 | | 2335 | 0.9 |



# 六月 JUNE 2027

## 大澳 TAI O
## 漲潮及退潮的時間及高度
## TIMES AND HEIGHTS OF HIGH AND LOW TIDES

| 星期一 Mon | | | 星期二 Tue | | | 星期三 Wed | | | 星期四 Thu | | | 星期五 Fri | | | 星期六 Sat | | | 星期日 Sun | | |
|---|---|---|---|---|---|---|---|---|---|---|---|---|---|---|---|---|---|---|---|---|
| | 時間 TIME | 米 M | | 時間 TIME | 米 M | | 時間 TIME | 米 M | | 時間 TIME | 米 M | | 時間 TIME | 米 M | | 時間 TIME | 米 M | | 時間 TIME | 米 M |
| | | | 1 | 0016 | 0.9 | 2 | 0053 | 1.0 | 3 | 0130 | 1.1 | 4 | 0207 | 1.1 | 5 | 0246 | 1.2 | 6 | 0329 | 1.2 |
| | | | | 0705 | 2.0 | | 0726 | 2.2 | | 0752 | 2.4 | | 0825 | 2.6 | | 0903 | 2.7 | | 0947 | 2.8 |
| | | | | 1335 | 0.8 | | 1421 | 0.5 | | 1507 | 0.3 | | 1554 | 0.1 | ● | 1642 | 0.0 | | 1732 | -0.1 |
| | | | | 1938 | 1.6 | | 2049 | 1.6 | | 2152 | 1.6 | | 2249 | 1.6 | | 2344 | 1.6 | | | |
| 7 | 0039 | 1.6 | 8 | 0134 | 1.6 | 9 | 0231 | 1.6 | 10 | 0328 | 1.6 | 11 | 0423 | 1.7 | 12 | 0513 | 1.8 | 13 | 0555 | 1.9 |
| | 0416 | 1.2 | | 0509 | 1.3 | | 0609 | 1.3 | | 0717 | 1.3 | | 0835 | 1.3 | | 1001 | 1.2 | | 1128 | 1.1 |
| | 1037 | 2.8 | | 1132 | 2.7 | | 1231 | 2.5 | | 1335 | 2.3 | ☽ | 1449 | 2.1 | | 1617 | 1.9 | | 1754 | 1.7 |
| | 1823 | 0.0 | | 1915 | 0.1 | | 2007 | 0.2 | | 2058 | 0.4 | | 2148 | 0.5 | | 2239 | 0.7 | | 2327 | 0.9 |
| 14 | 0628 | 2.0 | 15 | 0014 | 1.0 | 16 | 0057 | 1.1 | 17 | 0137 | 1.2 | 18 | 0216 | 1.2 | 19 | 0253 | 1.3 | 20 | 0001 | 1.5 |
| | 1247 | 0.9 | | 0653 | 2.2 | | 0719 | 2.3 | | 0749 | 2.4 | | 0824 | 2.5 | | 0901 | 2.5 | | 0331 | 1.3 |
| | 1926 | 1.5 | | 1351 | 0.7 | | 1443 | 0.5 | | 1529 | 0.4 | | 1611 | 0.3 | ○ | 1651 | 0.3 | | 0939 | 2.5 |
| | | | | 2050 | 1.5 | | 2156 | 1.5 | | 2245 | 1.5 | | 2325 | 1.5 | | | | | 1727 | 0.3 |
| 21 | 0036 | 1.5 | 22 | 0112 | 1.5 | 23 | 0148 | 1.5 | 24 | 0225 | 1.5 | 25 | 0302 | 1.5 | 26 | 0339 | 1.6 | 27 | 0416 | 1.7 |
| | 0408 | 1.3 | | 0446 | 1.3 | | 0527 | 1.3 | | 0613 | 1.3 | | 0707 | 1.3 | | 0813 | 1.3 | | 0931 | 1.3 |
| | 1015 | 2.5 | | 1052 | 2.5 | | 1128 | 2.4 | | 1206 | 2.3 | | 1248 | 2.1 | | 1335 | 2.0 | ☾ | 1433 | 1.8 |
| | 1802 | 0.3 | | 1836 | 0.3 | | 1910 | 0.4 | | 1943 | 0.5 | | 2018 | 0.6 | | 2052 | 0.7 | | 2128 | 0.8 |
| 28 | 0451 | 1.8 | 29 | 0523 | 2.0 | 30 | 0557 | 2.1 | | | | | | | | | | | | |
| | 1052 | 1.2 | | 1206 | 1.0 | | 1311 | 0.7 | | | | | | | | | | | | |
| | 1556 | 1.6 | | 1753 | 1.4 | | 1938 | 1.4 | | | | | | | | | | | | |
| | 2207 | 1.0 | | 2249 | 1.1 | | 2337 | 1.2 | | | | | | | | | | | | |

## 七月 JULY 2027

# 大澳 TAI O
## 漲潮及退潮的時間及高度
## TIMES AND HEIGHTS OF HIGH AND LOW TIDES

| 星期一 Mon | | | 星期二 Tue | | | 星期三 Wed | | | 星期四 Thu | | | 星期五 Fri | | | 星期六 Sat | | | 星期日 Sun | | |
|---|---|---|---|---|---|---|---|---|---|---|---|---|---|---|---|---|---|---|---|---|
| | 時間 TIME | 米 M | | 時間 TIME | 米 M | | 時間 TIME | 米 M | | 時間 TIME | 米 M | | 時間 TIME | 米 M | | 時間 TIME | 米 M | | 時間 TIME | 米 M |
| | | | | | | | | | 1 | 0633 | 2.3 | 2 | 0029 | 1.2 | 3 | 0125 | 1.3 | 4 | 0224 | 1.3 |
| | | | | | | | | | | 1407 | 0.5 | | 0715 | 2.5 | | 0802 | 2.7 | | 0853 | 2.8 |
| | | | | | | | | | | 2058 | 1.4 | | 1458 | 0.2 | | 1548 | 0.0 | ● | 1637 | -0.1 |
| | | | | | | | | | | | | | 2201 | 1.5 | | 2254 | 1.5 | | 2341 | 1.6 |
| 5 | 0324 | 1.2 | 6 | 0026 | 1.6 | 7 | 0108 | 1.6 | 8 | 0150 | 1.7 | 9 | 0231 | 1.8 | 10 | 0312 | 1.8 | 11 | 0354 | 1.9 |
| | 0947 | 2.8 | | 0422 | 1.2 | | 0518 | 1.1 | | 0614 | 1.1 | | 0714 | 1.1 | | 0820 | 1.1 | | 0938 | 1.1 |
| | 1724 | -0.1 | | 1044 | 2.8 | | 1141 | 2.7 | | 1238 | 2.5 | | 1334 | 2.2 | | 1436 | 1.9 | ◗ | 1600 | 1.6 |
| | | | | 1809 | 0.0 | | 1852 | 0.1 | | 1933 | 0.3 | | 2014 | 0.5 | | 2055 | 0.7 | | 2135 | 0.9 |
| 12 | 0436 | 2.0 | 13 | 0518 | 2.1 | 14 | 0602 | 2.2 | 15 | 0645 | 2.3 | 16 | 0058 | 1.4 | 17 | 0154 | 1.3 | 18 | 0242 | 1.3 |
| | 1113 | 1.0 | | 1249 | 0.8 | | 1359 | 0.7 | | 1450 | 0.5 | | 0727 | 2.4 | | 0809 | 2.5 | | 0850 | 2.5 |
| | 1755 | 1.4 | | 2004 | 1.4 | | 2137 | 1.4 | | 2226 | 1.4 | | 1530 | 0.4 | | 1606 | 0.3 | ○ | 1639 | 0.3 |
| | 2218 | 1.1 | | 2304 | 1.3 | | 2359 | 1.3 | | | | | 2256 | 1.5 | | 2320 | 1.5 | | 2343 | 1.5 |
| 19 | 0325 | 1.2 | 20 | 0005 | 1.5 | 21 | 0027 | 1.6 | 22 | 0048 | 1.6 | 23 | 0108 | 1.7 | 24 | 0131 | 1.7 | 25 | 0157 | 1.8 |
| | 0929 | 2.5 | | 0406 | 1.2 | | 0445 | 1.2 | | 0525 | 1.1 | | 0607 | 1.1 | | 0654 | 1.1 | | 0748 | 1.1 |
| | 1709 | 0.3 | | 1006 | 2.5 | | 1042 | 2.4 | | 1118 | 2.4 | | 1154 | 2.2 | | 1232 | 2.1 | | 1315 | 1.9 |
| | | | | 1737 | 0.3 | | 1804 | 0.4 | | 1830 | 0.5 | | 1856 | 0.6 | | 1923 | 0.7 | | 1950 | 0.8 |
| 26 | 0228 | 1.9 | 27 | 0306 | 2.0 | 28 | 0355 | 2.1 | 29 | 0455 | 2.2 | 30 | 0557 | 2.4 | 31 | 0657 | 2.6 | | | |
| | 0852 | 1.1 | | 1009 | 1.0 | | 1134 | 0.9 | | 1254 | 0.6 | | 1358 | 0.4 | | 1451 | 0.2 | | | |
| | 1409 | 1.7 | ◖ | 1544 | 1.4 | | 1809 | 1.3 | | | | | 2126 | 1.5 | | 2207 | 1.5 | | | |
| | 2017 | 1.0 | | 2048 | 1.1 | | 2125 | 1.2 | | | | | 2350 | 1.4 | | | | | | |



## 八月 AUGUST 2027

# 大澳 TAI O
## 漲潮及退潮的時間及高度
## TIMES AND HEIGHTS OF HIGH AND LOW TIDES

| 星期一 Mon | | | 星期二 Tue | | | 星期三 Wed | | | 星期四 Thu | | | 星期五 Fri | | | 星期六 Sat | | | 星期日 Sun | | |
|---|---|---|---|---|---|---|---|---|---|---|---|---|---|---|---|---|---|---|---|---|
| | 時間 TIME | 米 M | | 時間 TIME | 米 M | | 時間 TIME | 米 M | | 時間 TIME | 米 M | | 時間 TIME | 米 M | | 時間 TIME | 米 M | | 時間 TIME | 米 M |
| 30 | 0134 | 1.4 | 31 | 0235 | 1.1 | | | | | | | | | | | | | 1 | 0118 | 1.4 |
| | 0756 | 2.7 | | 0855 | 2.8 | | | | | | | | | | | | | | 0755 | 2.7 |
| | 1514 | 0.2 | | 1553 | 0.2 | | | | | | | | | | | | | | 1538 | 0.0 |
| | 2207 | 1.8 | | 2230 | 1.9 | | | | | | | | | | | | | | 2243 | 1.6 |
| 2 | 0230 | 1.2 | 3 | 0330 | 1.1 | 4 | 0424 | 1.0 | 5 | 0019 | 1.8 | 6 | 0050 | 1.9 | 7 | 0120 | 2.0 | 8 | 0151 | 2.1 |
| | 0853 | 2.8 | | 0951 | 2.8 | | 1048 | 2.8 | | 0515 | 0.9 | | 0606 | 0.8 | | 0659 | 0.9 | | 0759 | 0.9 |
| ● | 1621 | 0.0 | | 1702 | 0.0 | | 1740 | 0.1 | | 1142 | 2.6 | | 1234 | 2.4 | | 1326 | 2.1 | | 1426 | 1.8 |
| | 2316 | 1.7 | | 2348 | 1.8 | | | | | 1817 | 0.3 | | 1851 | 0.5 | | 1924 | 0.7 | | 1956 | 1.0 |
| 9 | 0227 | 2.1 | 10 | 0313 | 2.2 | 11 | 0411 | 2.2 | 12 | 0518 | 2.2 | 13 | 0620 | 2.3 | 14 | 0052 | 1.5 | 15 | 0154 | 1.4 |
| | 0913 | 1.0 | | 1057 | 0.9 | | 1255 | 0.8 | | 1400 | 0.7 | | 1441 | 0.5 | | 0712 | 2.4 | | 0800 | 2.4 |
| ◗ | 1555 | 1.5 | | | | | | | | | | | 2222 | 1.5 | | 1515 | 0.5 | | 1545 | 0.4 |
| | 2024 | 1.2 | | | | | | | | | | | | | | 2233 | 1.6 | | 2246 | 1.6 |
| 16 | 0240 | 1.3 | 17 | 0320 | 1.2 | 18 | 0358 | 1.1 | 19 | 0435 | 1.0 | 20 | 0513 | 0.9 | 21 | 0553 | 0.9 | 22 | 0019 | 2.0 |
| | 0839 | 2.5 | | 0919 | 2.5 | | 0957 | 2.5 | | 1034 | 2.4 | | 1111 | 2.3 | | 1148 | 2.2 | | 0636 | 0.9 |
| | 1611 | 0.4 | ○ | 1636 | 0.4 | | 1659 | 0.5 | | 1722 | 0.5 | | 1745 | 0.6 | | 1809 | 0.7 | | 1228 | 2.0 |
| | 2259 | 1.6 | | 2312 | 1.7 | | 2326 | 1.8 | | 2341 | 1.8 | | 2359 | 1.9 | | | | | 1832 | 0.9 |
| 23 | 0042 | 2.1 | 24 | 0110 | 2.2 | 25 | 0147 | 2.2 | 26 | 0243 | 2.3 | 27 | 0410 | 2.3 | 28 | 0541 | 2.4 | 29 | 0009 | 1.5 |
| | 0725 | 0.9 | | 0824 | 0.9 | | 0940 | 0.9 | | 1112 | 0.8 | | 1240 | 0.6 | | 1343 | 0.4 | | 0653 | 2.6 |
| | 1314 | 1.8 | | 1421 | 1.6 | ◖ | 1626 | 1.4 | | | | | | | | 2124 | 1.6 | | 1432 | 0.2 |
| | 1855 | 1.0 | | 1918 | 1.1 | | 1937 | 1.3 | | | | | | | | | | | 2144 | 1.7 |

## 九月 SEPTEMBER 2027

# 大澳 TAI O
## 漲潮及退潮的時間及高度
## TIMES AND HEIGHTS OF HIGH AND LOW TIDES

| 星期一 Mon | | 星期二 Tue | | 星期三 Wed | | 星期四 Thu | | 星期五 Fri | | 星期六 Sat | | 星期日 Sun | |
|---|---|---|---|---|---|---|---|---|---|---|---|---|---|
| 時間 TIME | 米 M | 時間 TIME | 米 M | 時間 TIME | 米 M | 時間 TIME | 米 M | 時間 TIME | 米 M | 時間 TIME | 米 M | 時間 TIME | 米 M |
| | | | | 1 0328 0.9<br>0952 2.7<br>● 1629 0.3<br>2253 2.0 | | 2 0417 0.8<br>1047 2.6<br>1703 0.4<br>2318 2.2 | | 3 0505 0.7<br>1140 2.4<br>1736 0.6<br>2345 2.3 | | 4 0552 0.7<br>1230 2.2<br>1806 0.8 | | 5 0013 2.4<br>0642 0.7<br>1323 1.9<br>1834 1.0 | |
| 6 0044 2.4<br>0737 0.8<br>1425 1.6<br>1857 1.2 | | 7 0120 2.4<br>0846 0.9<br>1606 1.5<br>1904 1.4 | | 8 0207 2.3<br>1028 0.9<br>☽ | | 9 0315 2.3<br>1226 0.8 | | 10 0437 2.2<br>1329 0.7 | | 11 0552 2.3<br>1408 0.7<br>2140 1.7 | | 12 0057 1.5<br>0652 2.3<br>1439 0.6<br>2147 1.7 | |
| 13 0149 1.4<br>0741 2.4<br>1506 0.6<br>2155 1.8 | | 14 0230 1.2<br>0825 2.4<br>1529 0.6<br>2203 1.9 | | 15 0308 1.1<br>0907 2.4<br>1551 0.6<br>2212 2.0 | | 16 0344 0.9<br>0949 2.4<br>◯ 1614 0.7<br>2226 2.1 | | 17 0421 0.8<br>1030 2.3<br>1636 0.8<br>2242 2.2 | | 18 0458 0.7<br>1112 2.2<br>1659 0.9<br>2301 2.3 | | 19 0537 0.7<br>1154 2.1<br>1722 1.0<br>2321 2.4 | |
| 20 0620 0.7<br>1241 1.9<br>1745 1.1<br>2344 2.4 | | 21 0709 0.7<br>1339 1.7<br>1806 1.2 | | 22 0013 2.5<br>0808 0.7<br>1504 1.5<br>1824 1.4 | | 23 0054 2.5<br>0924 0.7<br>☾ | | 24 0159 2.4<br>1054 0.7 | | 25 0350 2.4<br>1215 0.6 | | 26 0537 2.4<br>1314 0.5<br>2044 1.8 | |
| 27 0032 1.5<br>0654 2.5<br>1400 0.4<br>2101 1.9 | | 28 0138 1.3<br>0758 2.6<br>1440 0.4<br>2118 2.1 | | 29 0232 1.0<br>0857 2.6<br>1517 0.5<br>2137 2.2 | | 30 0321 0.8<br>0954 2.5<br>● 1551 0.6<br>2158 2.4 | | | | | | | |



## 十月 OCTOBER 2027

# 大澳 TAI O
## 漲潮及退潮的時間及高度
## TIMES AND HEIGHTS OF HIGH AND LOW TIDES

| 星期一 Mon | | 星期二 Tue | | 星期三 Wed | | 星期四 Thu | | 星期五 Fri | | 星期六 Sat | | 星期日 Sun | |
|---|---|---|---|---|---|---|---|---|---|---|---|---|---|
| 時間 TIME | 米 M | 時間 TIME | 米 M | 時間 TIME | 米 M | 時間 TIME | 米 M | 時間 TIME | 米 M | 時間 TIME | 米 M | 時間 TIME | 米 M |
| | | | | | | | | 1 0407 0.6<br>1048 2.4<br>1623 0.8<br>2222 2.5 | | 2 0453 0.5<br>1140 2.2<br>1654 1.0<br>2249 2.6 | | 3 0538 0.5<br>1231 2.0<br>1722 1.1<br>2318 2.6 | |
| 4 0626 0.6<br>1324 1.8<br>1746 1.3<br>2349 2.6 | | 5 0718 0.7<br>1432 1.6<br>1801 1.5 | | 6 0024 2.5<br>0820 0.8 | | 7 0108 2.4<br>0940 0.9<br>☽ | | 8 0213 2.3<br>1115 0.9 | | 9 0344 2.2<br>1228 0.9<br>2044 1.8<br>2328 1.7 | | 10 0510 2.2<br>1313 0.8<br>2046 1.9 | |
| 11 0046 1.6<br>0620 2.2<br>1346 0.8<br>2053 1.9 | | 12 0135 1.4<br>0717 2.2<br>1412 0.8<br>2058 2.0 | | 13 0215 1.2<br>0808 2.2<br>1436 0.9<br>2105 2.1 | | 14 0252 1.0<br>0856 2.2<br>1500 0.9<br>2116 2.3 | | 15 0328 0.8<br>0943 2.1<br>◯ 1524 1.0<br>2131 2.4 | | 16 0405 0.6<br>1030 2.1<br>1549 1.1<br>2150 2.5 | | 17 0443 0.5<br>1116 2.0<br>1613 1.1<br>2211 2.6 | |
| 18 0524 0.5<br>1204 1.9<br>1637 1.2<br>2235 2.7 | | 19 0609 0.5<br>1258 1.8<br>1701 1.3<br>2304 2.7 | | 20 0700 0.5<br>1403 1.7<br>1726 1.4<br>2341 2.7 | | 21 0800 0.6<br>1534 1.6<br>1748 1.5 | | 22 0030 2.6<br>0912 0.6 | | 23 0143 2.4<br>1028 0.6<br>☾ | | 24 0343 2.3<br>1137 0.6<br>1933 1.9<br>2313 1.6 | |
| 25 0534 2.3<br>1233 0.6<br>1954 2.0 | | 26 0034 1.4<br>0654 2.3<br>1320 0.7<br>2013 2.1 | | 27 0134 1.1<br>0802 2.3<br>1400 0.8<br>2029 2.3 | | 28 0226 0.8<br>0904 2.2<br>1437 0.9<br>2047 2.5 | | 29 0314 0.6<br>1002 2.1<br>● 1511 1.0<br>2109 2.6 | | 30 0400 0.5<br>1056 2.0<br>1543 1.1<br>2136 2.7 | | 31 0444 0.4<br>1146 1.9<br>1613 1.3<br>2205 2.8 | |

# 十一月 NOVEMBER 2027

## 大澳 TAI O
## 漲潮及退潮的時間及高度
## TIMES AND HEIGHTS OF HIGH AND LOW TIDES

| 星期一 Mon | | | 星期二 Tue | | | 星期三 Wed | | | 星期四 Thu | | | 星期五 Fri | | | 星期六 Sat | | | 星期日 Sun | | |
|---|---|---|---|---|---|---|---|---|---|---|---|---|---|---|---|---|---|---|---|---|
| | 時間 TIME | 米 M | | 時間 TIME | 米 M | | 時間 TIME | 米 M | | 時間 TIME | 米 M | | 時間 TIME | 米 M | | 時間 TIME | 米 M | | 時間 TIME | 米 M |
| 1 | 0529 | 0.4 | 2 | 0614 | 0.5 | 3 | 0701 | 0.6 | 4 | 0753 | 0.7 | 5 | 0024 | 2.5 | 6 | 0114 | 2.3 | 7 | 0224 | 2.1 |
| | 1236 | 1.8 | | 1329 | 1.7 | | 1437 | 1.6 | | | | | 0851 | 0.8 | | 0954 | 0.9 | | 1056 | 0.9 |
| | 1640 | 1.4 | | 1702 | 1.5 | | 1712 | 1.6 | | | | | | | ◗ | | | | 1942 | 1.9 |
| | 2236 | 2.8 | | 2309 | 2.7 | | 2343 | 2.6 | | | | | | | | | | | 2256 | 1.7 |
| 8 | 0359 | 2.0 | 9 | 0019 | 1.6 | 10 | 0113 | 1.3 | 11 | 0156 | 1.1 | 12 | 0234 | 0.9 | 13 | 0312 | 0.6 | 14 | 0351 | 0.5 |
| | 1150 | 1.0 | | 0527 | 1.9 | | 0643 | 1.9 | | 0750 | 1.9 | | 0848 | 1.9 | | 0941 | 1.9 | | 1032 | 1.9 |
| | 1948 | 1.9 | | 1231 | 1.0 | | 1305 | 1.0 | | 1335 | 1.1 | | 1403 | 1.1 | | 1431 | 1.2 | ○ | 1500 | 1.3 |
| | | | | 1955 | 2.0 | | 2000 | 2.1 | | 2008 | 2.3 | | 2023 | 2.4 | | 2043 | 2.6 | | 2108 | 2.7 |
| 15 | 0432 | 0.3 | 16 | 0516 | 0.3 | 17 | 0603 | 0.3 | 18 | 0655 | 0.3 | 19 | 0751 | 0.4 | 20 | 0031 | 2.6 | 21 | 0142 | 2.4 |
| | 1121 | 1.8 | | 1212 | 1.8 | | 1309 | 1.7 | | 1414 | 1.7 | | 1531 | 1.7 | | 0851 | 0.5 | | 0951 | 0.6 |
| | 1529 | 1.3 | | 1559 | 1.4 | | 1634 | 1.4 | | 1715 | 1.5 | | 1814 | 1.6 | | 1650 | 1.7 | ◖ | 1751 | 1.8 |
| | 2136 | 2.8 | | 2210 | 2.9 | | 2249 | 2.8 | | 2335 | 2.7 | | | | | 1942 | 1.6 | | 2129 | 1.6 |
| 22 | 0329 | 2.2 | 23 | 0526 | 2.0 | 24 | 0028 | 1.2 | 25 | 0132 | 1.0 | 26 | 0225 | 0.7 | 27 | 0314 | 0.5 | 28 | 0359 | 0.4 |
| | 1050 | 0.7 | | 1144 | 0.8 | | 0657 | 1.9 | | 0815 | 1.9 | | 0924 | 1.8 | | 1022 | 1.8 | | 1112 | 1.7 |
| | 1831 | 2.0 | | 1902 | 2.1 | | 1233 | 0.9 | | 1316 | 1.1 | | 1355 | 1.2 | | 1432 | 1.3 | ● | 1506 | 1.3 |
| | 2308 | 1.5 | | | | | 1925 | 2.3 | | 1944 | 2.4 | | 2005 | 2.6 | | 2032 | 2.7 | | 2104 | 2.8 |
| 29 | 0442 | 0.3 | 30 | 0524 | 0.4 | | | | | | | | | | | | | | | |
| | 1157 | 1.7 | | 1241 | 1.7 | | | | | | | | | | | | | | | |
| | 1538 | 1.4 | | 1608 | 1.4 | | | | | | | | | | | | | | | |
| | 2137 | 2.8 | | 2212 | 2.7 | | | | | | | | | | | | | | | |



# 十二月 DECEMBER 2027

## 大澳 TAI O
## 漲潮及退潮的時間及高度
## TIMES AND HEIGHTS OF HIGH AND LOW TIDES

| 星期一 Mon | | | 星期二 Tue | | | 星期三 Wed | | | 星期四 Thu | | | 星期五 Fri | | | 星期六 Sat | | | 星期日 Sun | | |
|---|---|---|---|---|---|---|---|---|---|---|---|---|---|---|---|---|---|---|---|---|
| | 時間 TIME | 米 M | | 時間 TIME | 米 M | | 時間 TIME | 米 M | | 時間 TIME | 米 M | | 時間 TIME | 米 M | | 時間 TIME | 米 M | | 時間 TIME | 米 M |
| | | | | | | 1 | 0604 | 0.4 | 2 | 0644 | 0.5 | 3 | 0724 | 0.6 | 4 | 0804 | 0.7 | 5 | 0036 | 2.3 |
| | | | | | | | 1327 | 1.6 | | 1420 | 1.6 | | 2357 | 2.4 | | | | | 0846 | 0.8 |
| | | | | | | | 1637 | 1.5 | | 1705 | 1.5 | | | | | | | | | |
| | | | | | | | 2246 | 2.7 | | 2320 | 2.6 | | | | | | | | | |
| 6 | 0123 | 2.1 | 7 | 0225 | 1.9 | 8 | 0401 | 1.7 | 9 | 0044 | 1.3 | 10 | 0135 | 1.0 | 11 | 0219 | 0.7 | 12 | 0301 | 0.5 |
| | 0929 | 0.9 | | 1013 | 1.0 | | 1058 | 1.1 | | 0559 | 1.6 | | 0737 | 1.6 | | 0849 | 1.6 | | 0946 | 1.6 |
| ◗ | 1816 | 1.8 | | 1831 | 1.9 | | 1842 | 2.0 | | 1140 | 1.2 | | 1219 | 1.2 | | 1300 | 1.3 | | 1335 | 1.3 |
| | 2200 | 1.6 | | 2332 | 1.5 | | | | | 1854 | 2.2 | | 1912 | 2.3 | | 1937 | 2.5 | | 2007 | 2.7 |
| 13 | 0343 | 0.3 | 14 | 0427 | 0.2 | 15 | 0512 | 0.1 | 16 | 0558 | 0.1 | 17 | 0644 | 0.2 | 18 | 0731 | 0.3 | 19 | 0041 | 2.5 |
| | 1037 | 1.6 | | 1125 | 1.6 | | 1214 | 1.6 | | 1304 | 1.6 | | 1355 | 1.7 | | 1448 | 1.7 | | 0818 | 0.4 |
| | 1415 | 1.3 | ○ | 1459 | 1.4 | | 1546 | 1.4 | | 1639 | 1.4 | | 1736 | 1.4 | | 1840 | 1.4 | | 1542 | 1.8 |
| | 2043 | 2.8 | | 2123 | 2.9 | | 2208 | 2.9 | | 2256 | 2.8 | | 2347 | 2.7 | | | | | 1952 | 1.4 |
| 20 | 0140 | 2.2 | 21 | 0304 | 1.9 | 22 | 0518 | 1.7 | 23 | 0026 | 1.1 | 24 | 0140 | 0.8 | 25 | 0236 | 0.6 | 26 | 0322 | 0.4 |
| | 0906 | 0.6 | | 0955 | 0.8 | | 1045 | 1.0 | | 0712 | 1.5 | | 0852 | 1.5 | | 1001 | 1.5 | | 1049 | 1.6 |
| ◖ | 1634 | 1.9 | | 1723 | 2.0 | | 1804 | 2.1 | | 1136 | 1.2 | | 1226 | 1.3 | | 1314 | 1.3 | | 1359 | 1.4 |
| | 2116 | 1.4 | | 2251 | 1.3 | | | | | 1837 | 2.3 | | 1906 | 2.4 | | 1937 | 2.5 | | 2012 | 2.6 |
| 27 | 0404 | 0.3 | 28 | 0442 | 0.3 | 29 | 0517 | 0.3 | 30 | 0549 | 0.3 | 31 | 0619 | 0.4 | | | | | | |
| | 1127 | 1.6 | | 1158 | 1.6 | | 1228 | 1.6 | | 1258 | 1.6 | | 1328 | 1.6 | | | | | | |
| | 1441 | 1.4 | ● | 1521 | 1.4 | | 1559 | 1.3 | | 1637 | 1.3 | | 1715 | 1.3 | | | | | | |
| | 2049 | 2.7 | | 2126 | 2.7 | | 2202 | 2.6 | | 2236 | 2.6 | | 2309 | 2.5 | | | | | | |

# 一月 JANUARY 2027

## 大埔滘 TAI PO KAU
## 漲潮及退潮的時間及高度
## TIMES AND HEIGHTS OF HIGH AND LOW TIDES

| 星期一 Mon | | | 星期二 Tue | | | 星期三 Wed | | | 星期四 Thu | | | 星期五 Fri | | | 星期六 Sat | | | 星期日 Sun | | |
|---|---|---|---|---|---|---|---|---|---|---|---|---|---|---|---|---|---|---|---|---|
| | 時間 TIME | 米 M | | 時間 TIME | 米 M | | 時間 TIME | 米 M | | 時間 TIME | 米 M | | 時間 TIME | 米 M | | 時間 TIME | 米 M | | 時間 TIME | 米 M |
| | | | | | | | | | | | | 1 | 0144 | 1.4 | 2 | 0245 | 1.2 | 3 | 0336 | 1.0 |
| | | | | | | | | | | | | | 0415 | 1.7 | | 0546 | 1.5 | | 0703 | 1.4 |
| | | | | | | | | | | | | | 0903 | 1.1 | | 0947 | 1.2 | | 1033 | 1.3 |
| | | | | | | | | | | | | | 1701 | 2.1 | | 1753 | 2.2 | | 1843 | 2.3 |
| 4 | 0419 | 0.9 | 5 | 0212 | 0.8 | 6 | 0248 | 0.7 | 7 | 0323 | 0.6 | 8 | 0357 | 0.5 | 9 | 0429 | 0.5 | 10 | 0501 | 0.5 |
| | 1930 | 2.3 | | 0852 | 1.4 | | 0933 | 1.5 | | 1010 | 1.5 | | 1046 | 1.5 | | 1122 | 1.5 | | 1156 | 1.5 |
| | | | | 1157 | 1.4 | | 1231 | 1.3 | | 1308 | 1.3 | ● | 1350 | 1.3 | | 1435 | 1.3 | | 1526 | 1.2 |
| | | | | 2015 | 2.3 | | 2058 | 2.4 | | 1826 | 2.4 | | 1903 | 2.4 | | 1939 | 2.4 | | 2014 | 2.4 |
| 11 | 0534 | 0.5 | 12 | 0606 | 0.6 | 13 | 0638 | 0.7 | 14 | 0710 | 0.8 | 15 | 0743 | 0.9 | 16 | 0816 | 1.0 | 17 | 0430 | 1.4 |
| | 1231 | 1.6 | | 1307 | 1.6 | | 1347 | 1.7 | | 1431 | 1.7 | | 1521 | 1.8 | | 1611 | 1.9 | | 0852 | 1.1 |
| | 1633 | 1.2 | | 1736 | 1.2 | | 1829 | 1.2 | | 1921 | 1.2 | | 2018 | 1.2 | ) | 2124 | 1.2 | | 1658 | 2.1 |
| | 2049 | 2.3 | | 2124 | 2.2 | | 2200 | 2.0 | | 2237 | 1.8 | | 2316 | 1.6 | | | | | | |
| 18 | 0234 | 1.0 | 19 | 0032 | 0.8 | 20 | 0130 | 0.6 | 21 | 0220 | 0.3 | 22 | 0307 | 0.2 | 23 | 0351 | 0.1 | 24 | 0432 | 0.1 |
| | 0547 | 1.3 | | 0730 | 1.3 | | 0836 | 1.4 | | 0919 | 1.5 | | 0958 | 1.5 | | 1037 | 1.6 | | 1117 | 1.7 |
| | 0938 | 1.2 | | 1042 | 1.3 | | 1143 | 1.3 | | 1242 | 1.3 | ○ | 1348 | 1.2 | | 1514 | 1.1 | | 1609 | 1.0 |
| | 1745 | 2.2 | | 1837 | 2.3 | | 1945 | 2.5 | | 2049 | 2.6 | | 2143 | 2.7 | | 2231 | 2.8 | | 2316 | 2.7 |
| 25 | 0512 | 0.3 | 26 | 0001 | 2.5 | 27 | 0046 | 2.3 | 28 | 0133 | 2.0 | 29 | 0228 | 1.7 | 30 | 0104 | 1.2 | 31 | 0211 | 1.0 |
| | 1157 | 1.8 | | 0550 | 0.4 | | 0626 | 0.6 | | 0701 | 0.8 | | 0733 | 1.0 | | 0340 | 1.4 | | 1658 | 2.1 |
| | 1658 | 1.0 | | 1239 | 1.9 | | 1324 | 1.9 | | 1412 | 2.0 | ( | 1505 | 2.0 | | 0800 | 1.1 | | | |
| | | | | 1744 | 1.0 | | 1831 | 1.1 | | 1920 | 1.1 | | | | | 1602 | 2.0 | | | |



# 二月 FEBRUARY 2027

## 大埔滘 TAI PO KAU
## 漲潮及退潮的時間及高度
## TIMES AND HEIGHTS OF HIGH AND LOW TIDES

| 星期一 Mon | | | 星期二 Tue | | | 星期三 Wed | | | 星期四 Thu | | | 星期五 Fri | | | 星期六 Sat | | | 星期日 Sun | | |
|---|---|---|---|---|---|---|---|---|---|---|---|---|---|---|---|---|---|---|---|---|
| | 時間 TIME | 米 M | | 時間 TIME | 米 M | | 時間 TIME | 米 M | | 時間 TIME | 米 M | | 時間 TIME | 米 M | | 時間 TIME | 米 M | | 時間 TIME | 米 M |
| 1 | 0306 | 0.9 | 2 | 0206 | 0.8 | 3 | 0219 | 0.7 | 4 | 0245 | 0.6 | 5 | 0312 | 0.5 | 6 | 0338 | 0.5 | 7 | 0406 | 0.5 |
| | 1755 | 2.1 | | 1903 | 2.1 | | 1958 | 2.2 | | 0932 | 1.4 | | 1002 | 1.4 | | 1030 | 1.5 | | 1057 | 1.5 |
| | | | | | | | | | | 1218 | 1.3 | | 1315 | 1.2 | ● | 1441 | 1.1 | | 1528 | 1.1 |
| | | | | | | | | | | 2044 | 2.2 | | 1814 | 2.2 | | 2200 | 2.3 | | 2234 | 2.3 |
| 8 | 0434 | 0.5 | 9 | 0504 | 0.5 | 10 | 0535 | 0.6 | 11 | 0022 | 2.0 | 12 | 0103 | 1.9 | 13 | 0150 | 1.7 | 14 | 0249 | 1.4 |
| | 1124 | 1.6 | | 1153 | 1.7 | | 1226 | 1.7 | | 0605 | 0.7 | | 0634 | 0.8 | | 0700 | 0.9 | | 0708 | 1.1 |
| | 1611 | 1.0 | | 1652 | 0.9 | | 1734 | 0.9 | | 1302 | 1.8 | | 1341 | 1.9 | | 1425 | 1.9 | ) | 1517 | 2.0 |
| | 2308 | 2.2 | | 2344 | 2.2 | | | | | 1818 | 0.9 | | 1904 | 0.9 | | 1956 | 0.9 | | 2059 | 0.9 |
| 15 | 0409 | 1.3 | 16 | 0201 | 0.8 | 17 | 0233 | 0.7 | 18 | 0121 | 0.5 | 19 | 0205 | 0.3 | 20 | 0248 | 0.2 | 21 | 0328 | 0.2 |
| | 0630 | 1.1 | | 1711 | 2.2 | | 1812 | 2.3 | | 0924 | 1.4 | | 0907 | 1.5 | | 0938 | 1.6 | | 1012 | 1.7 |
| | 1614 | 2.1 | | | | | | | | 1136 | 1.3 | | 1254 | 1.2 | | 1417 | 1.0 | ○ | 1513 | 0.9 |
| | | | | | | | | | | 1932 | 2.4 | | 2037 | 2.5 | | 2129 | 2.6 | | 2215 | 2.6 |
| 22 | 0407 | 0.3 | 23 | 0443 | 0.4 | 24 | 0519 | 0.6 | 25 | 0022 | 2.1 | 26 | 0106 | 1.8 | 27 | 0155 | 1.5 | 28 | 0302 | 1.3 |
| | 1049 | 1.8 | | 1127 | 2.0 | | 1205 | 2.0 | | 0551 | 0.8 | | 0621 | 1.0 | | 0637 | 1.1 | | 0617 | 1.2 |
| | 1601 | 0.8 | | 1646 | 0.7 | | 1729 | 0.8 | | 1245 | 2.1 | | 1326 | 2.1 | | 1410 | 2.1 | ( | 1458 | 2.0 |
| | 2258 | 2.5 | | 2340 | 2.3 | | | | | 1812 | 0.8 | | 1856 | 0.9 | | 1946 | 1.0 | | | |

## 三月 MARCH 2027

# 大埔滘 TAI PO KAU
## 漲潮及退潮的時間及高度
## TIMES AND HEIGHTS OF HIGH AND LOW TIDES

| 星期一 Mon | 星期二 Tue | 星期三 Wed | 星期四 Thu | 星期五 Fri | 星期六 Sat | 星期日 Sun |
|---|---|---|---|---|---|---|
| 時間 TIME / 米 M | 時間 TIME / 米 M | 時間 TIME / 米 M | 時間 TIME / 米 M | 時間 TIME / 米 M | 時間 TIME / 米 M | 時間 TIME / 米 M |
| **1**<br>0039 0.9<br>1552 2.0 | **2**<br>0102 0.8<br>1640 2.0 | **3**<br>0125 0.7<br>1717 2.0 | **4**<br>0152 0.7<br>0840 1.4<br>1117 1.3<br>1642 2.0 | **5**<br>0217 0.6<br>0909 1.5<br>1255 1.2<br>1720 2.0 | **6**<br>0240 0.6<br>0935 1.5<br>1352 1.1<br>2100 2.1 | **7**<br>0305 0.5<br>0958 1.6<br>1438 1.0<br>2135 2.1 |
| **8**<br>0331 0.5<br>1020 1.7<br>● 1520 0.9<br>2211 2.1 | **9**<br>0400 0.6<br>1046 1.8<br>1600 0.7<br>2247 2.1 | **10**<br>0430 0.6<br>1116 1.9<br>1640 0.7<br>2325 2.1 | **11**<br>0500 0.7<br>1150 2.0<br>1721 0.6 | **12**<br>0005 1.9<br>0529 0.9<br>1227 2.1<br>1803 0.6 | **13**<br>0048 1.8<br>0552 1.0<br>1306 2.1<br>1848 0.7 | **14**<br>0136 1.6<br>0522 1.1<br>1350 2.1<br>1940 0.7 |
| **15**<br>0236 1.4<br>0518 1.1<br>1440 2.1<br>2043 0.8 | **16**<br>1543 2.1<br>☽ | **17**<br>0126 0.7<br>1650 2.2 | **18**<br>0012 0.6<br>1800 2.2 | **19**<br>0054 0.5<br>0810 1.5<br>1145 1.3<br>1920 2.3 | **20**<br>0137 0.4<br>0834 1.6<br>1310 1.1<br>2022 2.4 | **21**<br>0218 0.4<br>0907 1.8<br>1411 0.9<br>2112 2.4 |
| **22**<br>0258 0.4<br>0942 1.9<br>○ 1502 0.7<br>2156 2.3 | **23**<br>0336 0.5<br>1019 2.1<br>1548 0.6<br>2238 2.2 | **24**<br>0411 0.7<br>1056 2.2<br>1631 0.6<br>2319 2.1 | **25**<br>0445 0.9<br>1133 2.3<br>1712 0.6 | **26**<br>0000 1.9<br>0515 1.0<br>1211 2.3<br>1753 0.7 | **27**<br>0043 1.7<br>0534 1.2<br>1248 2.2<br>1835 0.8 | **28**<br>0130 1.5<br>0507 1.2<br>1325 2.1<br>1921 0.9 |
| **29**<br>1357 2.1<br>2341 0.9 | **30**<br>1409 2.0<br>☾ | **31**<br>0011 0.8<br>1437 1.9 | | | | |



## 四月 APRIL 2027

# 大埔滘 TAI PO KAU
## 漲潮及退潮的時間及高度
## TIMES AND HEIGHTS OF HIGH AND LOW TIDES

| 星期一 Mon | 星期二 Tue | 星期三 Wed | 星期四 Thu | 星期五 Fri | 星期六 Sat | 星期日 Sun |
|---|---|---|---|---|---|---|
| 時間 TIME / 米 M | 時間 TIME / 米 M | 時間 TIME / 米 M | 時間 TIME / 米 M | 時間 TIME / 米 M | 時間 TIME / 米 M | 時間 TIME / 米 M |
| | | | **1**<br>0042 0.8<br>1524 1.9 | **2**<br>0108 0.7<br>0805 1.5<br>1142 1.4<br>1615 1.9 | **3**<br>0130 0.7<br>0834 1.6<br>1248 1.2<br>1906 1.9 | **4**<br>0153 0.7<br>0856 1.7<br>1337 1.1<br>2023 1.9 |
| **5**<br>0221 0.7<br>0915 1.8<br>1421 0.9<br>2106 2.0 | **6**<br>0250 0.7<br>0938 1.9<br>1502 0.7<br>2146 2.0 | **7**<br>0321 0.8<br>1008 2.0<br>● 1543 0.5<br>2226 2.0 | **8**<br>0352 0.9<br>1043 2.2<br>1624 0.4<br>2307 1.9 | **9**<br>0422 1.0<br>1120 2.3<br>1706 0.4<br>2349 1.8 | **10**<br>0446 1.1<br>1159 2.3<br>1749 0.4 | **11**<br>0034 1.6<br>0413 1.1<br>1241 2.3<br>1836 0.5 |
| **12**<br>0125 1.5<br>0425 1.2<br>1327 2.3<br>1929 0.6 | **13**<br>0229 1.4<br>0447 1.2<br>1421 2.2<br>2034 0.6 | **14**<br>1527 2.2<br>2234 0.6<br>☽ | **15**<br>1638 2.1<br>2327 0.6 | **16**<br>0646 1.5<br>1023 1.4<br>1749 2.1 | **17**<br>0013 0.6<br>0720 1.7<br>1152 1.2<br>1903 2.1 | **18**<br>0058 0.6<br>0757 1.8<br>1303 1.0<br>2004 2.1 |
| **19**<br>0142 0.7<br>0834 2.0<br>1359 0.8<br>2053 2.0 | **20**<br>0222 0.7<br>0911 2.2<br>1448 0.6<br>2138 2.0 | **21**<br>0301 0.9<br>0949 2.3<br>○ 1532 0.5<br>2220 1.9 | **22**<br>0337 1.0<br>1027 2.4<br>1615 0.5<br>2301 1.8 | **23**<br>0409 1.1<br>1105 2.4<br>1655 0.5<br>2342 1.7 | **24**<br>0432 1.2<br>1142 2.4<br>1736 0.6 | **25**<br>0025 1.6<br>0357 1.3<br>1219 2.3<br>1817 0.7 |
| **26**<br>0114 1.4<br>0430 1.3<br>1253 2.2<br>1901 0.8 | **27**<br>1321 2.1<br>1955 0.8 | **28**<br>1340 2.0<br>2254 0.8 | **29**<br>1410 1.9<br>2319 0.8<br>☾ | **30**<br>0650 1.6<br>0847 1.5<br>1453 1.8<br>2348 0.8 | | |

# 五月 MAY 2027

## 大埔滘 TAI PO KAU
## 漲潮及退潮的時間及高度
## TIMES AND HEIGHTS OF HIGH AND LOW TIDES

| 星期一 Mon | 星期二 Tue | 星期三 Wed | 星期四 Thu | 星期五 Fri | 星期六 Sat | 星期日 Sun |
|---|---|---|---|---|---|---|
| 時間 TIME / 米 M | 時間 TIME / 米 M | 時間 TIME / 米 M | 時間 TIME / 米 M | 時間 TIME / 米 M | 時間 TIME / 米 M | 時間 TIME / 米 M |
| **31** 0614 1.8<br>1141 1.2<br>1758 1.6<br>2312 1.0 | | | | | **1** 0723 1.6<br>1112 1.4<br>1715 1.8 | **2** 0019 0.9<br>0748 1.7<br>1221 1.2<br>1824 1.7 |
| **3** 0052 0.9<br>0800 1.8<br>1313 1.0<br>1941 1.7 | **4** 0126 0.9<br>0823 2.0<br>1358 0.8<br>2038 1.8 | **5** 0200 1.0<br>0856 2.1<br>1442 0.6<br>2124 1.8 | **6** 0234 1.0<br>0933 2.2<br>● 1525 0.4<br>2208 1.8 | **7** 0306 1.1<br>1014 2.4<br>1608 0.3<br>2252 1.7 | **8** 0324 1.1<br>1055 2.5<br>1652 0.2<br>2336 1.6 | **9** 0315 1.2<br>1139 2.5<br>1738 0.3 |
| **10** 0024 1.5<br>0342 1.2<br>1224 2.5<br>1826 0.3 | **11** 0117 1.5<br>0420 1.2<br>1313 2.4<br>1919 0.4 | **12** 0222 1.4<br>0508 1.3<br>1409 2.3<br>2017 0.5 | **13** 0344 1.5<br>0609 1.4<br>◗ 1515 2.2<br>2123 0.6 | **14** 0457 1.6<br>0850 1.4<br>1624 2.0<br>2226 0.7 | **15** 0551 1.7<br>1016 1.3<br>1734 1.9<br>2320 0.8 | **16** 0637 1.9<br>1143 1.1<br>1846 1.8 |
| **17** 0010 0.9<br>0720 2.0<br>1251 0.9<br>1947 1.7 | **18** 0057 0.9<br>0801 2.2<br>1346 0.7<br>2038 1.7 | **19** 0141 1.0<br>0842 2.3<br>1434 0.6<br>2123 1.7 | **20** 0222 1.1<br>0922 2.4<br>○ 1519 0.5<br>2205 1.6 | **21** 0259 1.2<br>1002 2.4<br>1601 0.5<br>2246 1.6 | **22** 0327 1.2<br>1042 2.4<br>1642 0.5<br>2328 1.5 | **23** 0251 1.2<br>1120 2.3<br>1722 0.5 |
| **24** 0012 1.5<br>0328 1.2<br>0821 2.3<br>1802 0.6 | **25** 0102 1.4<br>0411 1.3<br>0902 2.2<br>1843 0.7 | **26** 0206 1.4<br>0459 1.3<br>0950 2.1<br>1925 0.7 | **27** 1040 2.0<br>2009 0.8 | **28** 0514 1.5<br>0713 1.4<br>◖ 1358 1.8<br>2056 0.8 | **29** 0556 1.6<br>0836 1.4<br>1444 1.7<br>2143 0.9 | **30** 0618 1.7<br>1004 1.3<br>1652 1.6<br>2229 0.9 |



# 六月 JUNE 2027

## 大埔滘 TAI PO KAU
## 漲潮及退潮的時間及高度
## TIMES AND HEIGHTS OF HIGH AND LOW TIDES

| 星期一 Mon | 星期二 Tue | 星期三 Wed | 星期四 Thu | 星期五 Fri | 星期六 Sat | 星期日 Sun |
|---|---|---|---|---|---|---|
| 時間 TIME / 米 M | 時間 TIME / 米 M | 時間 TIME / 米 M | 時間 TIME / 米 M | 時間 TIME / 米 M | 時間 TIME / 米 M | 時間 TIME / 米 M |
| | **1** 0647 1.9<br>1243 1.0<br>1909 1.5<br>2351 1.0 | **2** 0728 2.1<br>1335 0.7<br>2015 1.5 | **3** 0030 1.1<br>0814 2.2<br>1422 0.5<br>2107 1.6 | **4** 0107 1.1<br>0902 2.3<br>1509 0.3<br>2155 1.6 | **5** 0143 1.2<br>0950 2.5<br>● 1555 0.2<br>2240 1.5 | **6** 0219 1.2<br>1037 2.6<br>1641 0.1<br>2326 1.5 |
| **7** 0257 1.2<br>1124 2.6<br>1728 0.1 | **8** 0014 1.5<br>0339 1.2<br>1211 2.6<br>1814 0.2 | **9** 0105 1.5<br>0428 1.2<br>1301 2.4<br>1901 0.4 | **10** 0203 1.5<br>0619 1.2<br>1356 2.3<br>1948 0.5 | **11** 0307 1.6<br>0730 1.3<br>◗ 1457 2.0<br>2036 0.7 | **12** 0409 1.7<br>0839 1.2<br>1605 1.8<br>2125 0.8 | **13** 0505 1.9<br>0955 1.2<br>1718 1.6<br>2215 0.9 |
| **14** 0557 2.0<br>1131 1.1<br>1834 1.5<br>2306 1.0 | **15** 0645 2.1<br>1244 0.9<br>1938 1.4<br>2357 1.1 | **16** 0731 2.2<br>1339 0.7<br>2031 1.4 | **17** 0047 1.2<br>0816 2.3<br>1427 0.6<br>2116 1.4 | **18** 0133 1.2<br>0900 2.3<br>1511 0.5<br>2157 1.4 | **19** 0207 1.2<br>0943 2.3<br>○ 1552 0.4<br>2237 1.4 | **20** 0152 1.2<br>1024 2.3<br>1631 0.4<br>2318 1.4 |
| **21** 0231 1.2<br>1103 2.3<br>1708 0.5 | **22** 0000 1.4<br>0315 1.2<br>0815 2.2<br>1744 0.5 | **23** 0044 1.4<br>0404 1.2<br>0854 2.2<br>1819 0.6 | **24** 0131 1.4<br>0503 1.2<br>0933 2.1<br>1853 0.6 | **25** 0220 1.5<br>0613 1.3<br>1012 1.9<br>1927 0.7 | **26** 0308 1.5<br>0715 1.3<br>1053 1.8<br>2001 0.8 | **27** 0351 1.6<br>0816 1.2<br>◖ 1135 1.6<br>2037 0.9 |
| **28** 0432 1.7<br>0924 1.2<br>1624 1.5<br>2117 1.0 | **29** 0513 1.9<br>1051 1.1<br>1732 1.4<br>2201 1.1 | **30** 0553 2.0<br>1217 0.9<br>1846 1.3<br>2250 1.1 | | | | |

# 七月 JULY 2027

## 大埔滘 TAI PO KAU
## 漲潮及退潮的時間及高度
## TIMES AND HEIGHTS OF HIGH AND LOW TIDES

| 星期一 Mon | | | 星期二 Tue | | | 星期三 Wed | | | 星期四 Thu | | | 星期五 Fri | | | 星期六 Sat | | | 星期日 Sun | | |
|---|---|---|---|---|---|---|---|---|---|---|---|---|---|---|---|---|---|---|---|---|
| | 時間 TIME | 米 M | | 時間 TIME | 米 M | | 時間 TIME | 米 M | | 時間 TIME | 米 M | | 時間 TIME | 米 M | | 時間 TIME | 米 M | | 時間 TIME | 米 M |
| | | | | | | | | | 1 | 0637 | 2.1 | 2 | 0731 | 2.3 | 3 | 0030 | 1.2 | 4 | 0120 | 1.2 |
| | | | | | | | | | | 1316 | 0.6 | | 1408 | 0.4 | | 0835 | 2.4 | | 0932 | 2.5 |
| | | | | | | | | | | 2005 | 1.4 | | 2100 | 1.4 | | 1457 | 0.2 | ● | 1544 | 0.1 |
| | | | | | | | | | | 2341 | 1.2 | | | | | 2146 | 1.4 | | 2230 | 1.5 |
| 5 | 0210 | 1.1 | 6 | 0338 | 1.1 | 7 | 0442 | 1.1 | 8 | 0043 | 1.6 | 9 | 0131 | 1.7 | 10 | 0224 | 1.8 | 11 | 0321 | 1.9 |
| | 1023 | 2.6 | | 1111 | 2.6 | | 1158 | 2.6 | | 0535 | 1.0 | | 0626 | 1.1 | | 0720 | 1.1 | | 0818 | 1.1 |
| | 1629 | 0.1 | | 1712 | 0.1 | | 1754 | 0.2 | | 1245 | 2.4 | | 1336 | 2.2 | | 1433 | 1.9 | ◗ | 1541 | 1.6 |
| | 2314 | 1.5 | | 2358 | 1.6 | | | | | 1835 | 0.4 | | 1914 | 0.6 | | 1954 | 0.8 | | 2034 | 0.9 |
| 12 | 0418 | 2.0 | 13 | 0513 | 2.1 | 14 | 0607 | 2.1 | 15 | 0702 | 2.2 | 16 | 0755 | 2.2 | 17 | 0028 | 1.2 | 18 | 0105 | 1.2 |
| | 1406 | 1.1 | | 1505 | 0.9 | | 1554 | 0.8 | | 1349 | 0.7 | | 1428 | 0.6 | | 0843 | 2.2 | | 0927 | 2.3 |
| | 1706 | 1.4 | | 1835 | 1.3 | | 1943 | 1.3 | | 2036 | 1.3 | | 2117 | 1.3 | | 1506 | 0.5 | ○ | 1542 | 0.4 |
| | 2116 | 1.1 | | 2203 | 1.2 | | 2254 | 1.2 | | 2344 | 1.2 | | | | | 2153 | 1.4 | | 2229 | 1.4 |
| 19 | 0144 | 1.2 | 20 | 0315 | 1.1 | 21 | 0401 | 1.1 | 22 | 0014 | 1.5 | 23 | 0048 | 1.6 | 24 | 0123 | 1.6 | 25 | 0201 | 1.7 |
| | 0647 | 2.3 | | 0724 | 2.2 | | 0759 | 2.2 | | 0445 | 1.1 | | 0530 | 1.1 | | 0615 | 1.1 | | 0703 | 1.1 |
| | 1615 | 0.4 | | 1647 | 0.5 | | 1718 | 0.5 | | 0833 | 2.1 | | 1228 | 2.0 | | 1305 | 1.9 | | 1347 | 1.7 |
| | 2305 | 1.5 | | 2340 | 1.5 | | | | | 1749 | 0.6 | | 1819 | 0.6 | | 1849 | 0.7 | | 1920 | 0.8 |
| 26 | 0244 | 1.8 | 27 | 0332 | 1.9 | 28 | 0421 | 2.0 | 29 | 0508 | 2.1 | 30 | 0554 | 2.2 | 31 | 0654 | 2.3 | | | |
| | 0755 | 1.1 | | 0855 | 1.1 | | 1013 | 1.0 | | 1205 | 0.8 | | 1307 | 0.6 | | 1358 | 0.4 | | | |
| | 1440 | 1.5 | ◖ | 1555 | 1.4 | | 1710 | 1.3 | | | | | | | | 2100 | 1.4 | | | |
| | 1950 | 1.0 | | 2022 | 1.1 | | 2101 | 1.2 | | | | | | | | | | | | |



# 八月 AUGUST 2027

## 大埔滘 TAI PO KAU
## 漲潮及退潮的時間及高度
## TIMES AND HEIGHTS OF HIGH AND LOW TIDES

| 星期一 Mon | | | 星期二 Tue | | | 星期三 Wed | | | 星期四 Thu | | | 星期五 Fri | | | 星期六 Sat | | | 星期日 Sun | | |
|---|---|---|---|---|---|---|---|---|---|---|---|---|---|---|---|---|---|---|---|---|
| | 時間 TIME | 米 M | | 時間 TIME | 米 M | | 時間 TIME | 米 M | | 時間 TIME | 米 M | | 時間 TIME | 米 M | | 時間 TIME | 米 M | | 時間 TIME | 米 M |
| 30 | 0019 | 1.3 | 31 | 0148 | 1.1 | | | | | | | | | | | | | 1 | 0016 | 1.2 |
| | 0804 | 2.5 | | 0902 | 2.6 | | | | | | | | | | | | | | 0817 | 2.4 |
| | 1421 | 0.4 | | 1502 | 0.3 | | | | | | | | | | | | | | 1444 | 0.2 |
| | 2113 | 1.7 | | 2148 | 1.8 | | | | | | | | | | | | | | 2136 | 1.5 |
| 2 | 0119 | 1.2 | 3 | 0252 | 1.1 | 4 | 0350 | 1.0 | 5 | 0440 | 0.9 | 6 | 0014 | 1.9 | 7 | 0056 | 2.0 | 8 | 0142 | 2.1 |
| | 0918 | 2.6 | | 1008 | 2.7 | | 1055 | 2.6 | | 1140 | 2.5 | | 0527 | 0.9 | | 0613 | 0.9 | | 0701 | 1.0 |
| ● | 1527 | 0.1 | | 1609 | 0.1 | | 1649 | 0.2 | | 1727 | 0.4 | | 1225 | 2.3 | | 1311 | 2.0 | | 1404 | 1.7 |
| | 2214 | 1.6 | | 2253 | 1.7 | | 2333 | 1.8 | | | | | 1803 | 0.6 | | 1839 | 0.8 | | 1912 | 1.0 |
| 9 | 0232 | 2.1 | 10 | 0326 | 2.1 | 11 | 0423 | 2.1 | 12 | 0517 | 2.1 | 13 | 0621 | 2.1 | 14 | 0734 | 2.2 | 15 | 0032 | 1.3 |
| | 0754 | 1.1 | | 1320 | 1.0 | | 1419 | 0.9 | | 1340 | 0.8 | | 1351 | 0.7 | | 1419 | 0.6 | | 0826 | 2.2 |
| ◗ | 1511 | 1.5 | | | | | | | | | | | | | | 2109 | 1.4 | | 1450 | 0.6 |
| | 1942 | 1.1 | | | | | | | | | | | | | | | | | 2139 | 1.5 |
| 16 | 0147 | 1.2 | 17 | 0238 | 1.1 | 18 | 0321 | 1.1 | 19 | 0401 | 1.0 | 20 | 0441 | 0.9 | 21 | 0007 | 1.8 | 22 | 0040 | 1.9 |
| | 0910 | 2.2 | | 0948 | 2.2 | | 1023 | 2.2 | | 1057 | 2.2 | | 1131 | 2.1 | | 0521 | 0.9 | | 0602 | 0.9 |
| | 1519 | 0.5 | ○ | 1548 | 0.5 | | 1617 | 0.6 | | 1646 | 0.6 | | 1715 | 0.7 | | 1207 | 2.0 | | 1246 | 1.9 |
| | 2210 | 1.6 | | 2239 | 1.6 | | 2308 | 1.7 | | 2337 | 1.8 | | | | | 1744 | 0.8 | | 1812 | 0.9 |
| 23 | 0116 | 2.0 | 24 | 0155 | 2.0 | 25 | 0241 | 2.1 | 26 | 0335 | 2.1 | 27 | 0433 | 2.2 | 28 | 0531 | 2.3 | 29 | 0642 | 2.4 |
| | 0646 | 0.9 | | 0735 | 0.9 | | 0832 | 1.0 | | 1326 | 0.9 | | 1400 | 0.8 | | 1255 | 0.6 | | 1339 | 0.5 |
| | 1329 | 1.7 | | 1422 | 1.5 | ◖ | 1534 | 1.4 | | | | | | | | 2112 | 1.5 | | 2043 | 1.6 |
| | 1836 | 1.0 | | 1844 | 1.2 | | 1751 | 1.2 | | | | | | | | 2307 | 1.4 | | | |

## 九月 SEPTEMBER 2027

# 大埔滘 TAI PO KAU
## 漲潮及退潮的時間及高度
## TIMES AND HEIGHTS OF HIGH AND LOW TIDES

| 星期一 Mon | 星期二 Tue | 星期三 Wed | 星期四 Thu | 星期五 Fri | 星期六 Sat | 星期日 Sun |
|---|---|---|---|---|---|---|
| 時間 TIME 米 M | 時間 TIME 米 M | 時間 TIME 米 M | 時間 TIME 米 M | 時間 TIME 米 M | 時間 TIME 米 M | 時間 TIME 米 M |
| | | 1 0250 1.0<br>0951 2.6<br>● 1542 0.4<br>2225 2.0 | 2 0341 0.8<br>1036 2.6<br>1620 0.5<br>2303 2.1 | 3 0427 0.7<br>1119 2.4<br>1656 0.7<br>2342 2.3 | 4 0512 0.8<br>1203 2.2<br>1730 0.9 | 5 0022 2.3<br>0556 0.8<br>1247 1.9<br>1802 1.1 |
| 6 0104 2.3<br>0641 0.9<br>1337 1.7<br>1826 1.3 | 7 0148 2.3<br>0731 1.1<br>1441 1.5<br>1753 1.4 | 8 0237 2.2<br>1217 1.0<br>☽ | 9 0332 2.2<br>1238 0.9 | 10 0428 2.1<br>1256 0.9 | 11 0517 2.1<br>1322 0.8<br>2012 1.6<br>2332 1.5 | 12 0700 2.1<br>1350 0.8<br>2041 1.7 |
| 13 0049 1.4<br>0802 2.1<br>1417 0.7<br>2111 1.7 | 14 0141 1.3<br>0845 2.2<br>1444 0.7<br>2138 1.8 | 15 0226 1.1<br>0922 2.2<br>1512 0.8<br>2203 1.9 | 16 0307 1.0<br>0957 2.2<br>◯ 1540 0.8<br>2229 2.0 | 17 0346 0.9<br>1032 2.2<br>1610 0.9<br>2258 2.1 | 18 0425 0.8<br>1109 2.1<br>1639 1.0<br>2330 2.2 | 19 0504 0.8<br>1147 2.0<br>1706 1.1 |
| 20 0005 2.2<br>0545 0.8<br>1228 1.9<br>1727 1.2 | 21 0043 2.3<br>0629 0.8<br>1314 1.7<br>1650 1.3 | 22 0124 2.3<br>0718 0.8<br>1409 1.6<br>1642 1.3 | 23 0211 2.3<br>0816 0.9<br>☾ 1524 1.5<br>1708 1.4 | 24 0308 2.3<br>1255 0.9 | 25 0416 2.3<br>1141 0.8 | 26 0523 2.4<br>1223 0.7<br>1937 1.7<br>2310 1.5 |
| 27 0637 2.4<br>1306 0.7<br>2005 1.8 | 28 0037 1.3<br>0749 2.5<br>1349 0.6<br>2040 2.0 | 29 0145 1.1<br>0845 2.5<br>1430 0.7<br>2117 2.2 | 30 0239 0.9<br>0933 2.5<br>● 1510 0.8<br>2155 2.3 | | | |



## 十月 OCTOBER 2027

# 大埔滘 TAI PO KAU
## 漲潮及退潮的時間及高度
## TIMES AND HEIGHTS OF HIGH AND LOW TIDES

| 星期一 Mon | 星期二 Tue | 星期三 Wed | 星期四 Thu | 星期五 Fri | 星期六 Sat | 星期日 Sun |
|---|---|---|---|---|---|---|
| 時間 TIME 米 M | 時間 TIME 米 M | 時間 TIME 米 M | 時間 TIME 米 M | 時間 TIME 米 M | 時間 TIME 米 M | 時間 TIME 米 M |
| | | | | 1 0327 0.7<br>1017 2.4<br>1548 0.9<br>2233 2.5 | 2 0412 0.7<br>1100 2.2<br>1623 1.1<br>2312 2.6 | 3 0455 0.7<br>1143 2.1<br>1656 1.3<br>2351 2.6 |
| 4 0538 0.8<br>1227 1.9<br>1721 1.4 | 5 0031 2.5<br>0621 0.9<br>1315 1.7<br>1640 1.5 | 6 0112 2.4<br>0709 1.0<br>0850 1.2<br>1057 1.1 | 7 0154 2.3<br>1122 1.0<br>☽ | 8 0244 2.2<br>1143 1.0 | 9 0347 2.1<br>1208 1.0 | 10 0444 2.1<br>1235 1.0<br>1934 1.8<br>2340 1.6 |
| 11 0538 2.1<br>1302 1.0<br>2006 1.9 | 12 0036 1.4<br>0718 2.0<br>1329 1.0<br>2034 2.0 | 13 0124 1.3<br>0812 2.1<br>1358 1.0<br>2057 2.1 | 14 0207 1.1<br>0853 2.1<br>1428 1.1<br>2120 2.2 | 15 0247 0.9<br>0931 2.1<br>◯ 1458 1.1<br>2149 2.3 | 16 0327 0.8<br>1010 2.1<br>1529 1.2<br>2222 2.4 | 17 0407 0.7<br>1049 2.0<br>1557 1.3<br>2259 2.5 |
| 18 0447 0.6<br>1130 2.0<br>1612 1.3<br>1946 2.5 | 19 0530 0.6<br>1214 1.9<br>1547 1.4<br>2020 2.6 | 20 0615 0.7<br>1302 1.7<br>1553 1.4<br>2100 2.5 | 21 0705 0.7<br>1401 1.6<br>1619 1.5 | 22 0153 2.4<br>0802 0.8<br>2259 2.3 | 23 0045 2.2<br>0255 2.4<br>☾ 0916 0.9 | 24 0406 2.3<br>1043 0.9<br>1800 1.8<br>2147 1.6 |
| 25 0515 2.3<br>1135 0.9<br>1844 1.9<br>2315 1.5 | 26 0627 2.3<br>1223 0.9<br>1925 2.1 | 27 0034 1.2<br>0734 2.2<br>1310 1.0<br>2005 2.3 | 28 0134 1.0<br>0829 2.2<br>1353 1.0<br>2045 2.4 | 29 0226 0.8<br>0917 2.2<br>● 1435 1.1<br>2125 2.6 | 30 0313 0.7<br>1001 2.1<br>1513 1.2<br>2205 2.7 | 31 0357 0.6<br>1044 2.0<br>1549 1.4<br>2245 2.7 |

# 十一月 NOVEMBER 2027

## 大埔滘 TAI PO KAU
## 漲潮及退潮的時間及高度
## TIMES AND HEIGHTS OF HIGH AND LOW TIDES

| 星期一 Mon | 星期二 Tue | 星期三 Wed | 星期四 Thu | 星期五 Fri | 星期六 Sat | 星期日 Sun |
|---|---|---|---|---|---|---|
| 時間 TIME / 米 M | 時間 TIME / 米 M | 時間 TIME / 米 M | 時間 TIME / 米 M | 時間 TIME / 米 M | 時間 TIME / 米 M | 時間 TIME / 米 M |
| **1**<br>0440 0.7<br>1126 1.9<br>1618 1.5<br>2325 2.7 | **2**<br>0522 0.7<br>1211 1.8<br>1533 1.5 | **3**<br>0005 2.6<br>0604 0.8<br>1300 1.7<br>1607 1.6 | **4**<br>0044 2.5<br>0649 0.9<br>2136 2.3<br>2331 2.2 | **5**<br>0122 2.3<br>0739 1.0 | **6**<br>0157 2.2<br>1008 1.1 | **7**<br>0148 2.1<br>1040 1.1<br>1815 1.8<br>2034 1.8 |
| **8**<br>0411 2.0<br>1114 1.1<br>1853 1.9<br>2310 1.6 | **9**<br>0510 1.9<br>1149 1.2<br>1924 2.0 | **10**<br>0012 1.5<br>0615 1.9<br>1223 1.2<br>1946 2.1 | **11**<br>0101 1.3<br>0733 1.8<br>1258 1.2<br>2005 2.2 | **12**<br>0145 1.0<br>0826 1.9<br>1331 1.3<br>2034 2.3 | **13**<br>0227 0.8<br>0910 1.9<br>1402 1.3<br>2111 2.5 | **14**<br>0308 0.7<br>0952 1.9<br>1426 1.4<br>2151 2.6 |
| **15**<br>0350 0.5<br>1034 1.9<br>1429 1.4<br>1855 2.7 | **16**<br>0433 0.5<br>1117 1.8<br>1453 1.4<br>1929 2.7 | **17**<br>0518 0.5<br>1203 1.8<br>1522 1.4<br>2008 2.7 | **18**<br>0604 0.5<br>1253 1.7<br>1600 1.5 | **19**<br>0048 2.6<br>0653 0.6<br>1352 1.7<br>1648 1.5 | **20**<br>0141 2.5<br>0744 0.7<br>1503 1.7<br>1749 1.6 | **21**<br>0242 2.3<br>0839 0.8<br>1614 1.8<br>2018 1.6 |
| **22**<br>0352 2.2<br>0936 0.9<br>1712 2.0<br>2138 1.5 | **23**<br>0502 2.1<br>1033 1.0<br>1802 2.1<br>2306 1.4 | **24**<br>0614 2.0<br>1127 1.1<br>1849 2.3 | **25**<br>0025 1.2<br>0722 1.9<br>1220 1.2<br>1934 2.4 | **26**<br>0124 0.9<br>0819 1.9<br>1310 1.3<br>2017 2.6 | **27**<br>0215 0.8<br>0907 1.8<br>1355 1.3<br>2100 2.6 | **28**<br>0301 0.6<br>0950 1.8<br>1437 1.4<br>2142 2.7 |
| **29**<br>0345 0.6<br>1032 1.8<br>1513 1.5<br>2224 2.7 | **30**<br>0428 0.6<br>1114 1.7<br>1434 1.5<br>2304 2.6 | | | | | |



# 十二月 DECEMBER 2027

## 大埔滘 TAI PO KAU
## 漲潮及退潮的時間及高度
## TIMES AND HEIGHTS OF HIGH AND LOW TIDES

| 星期一 Mon | 星期二 Tue | 星期三 Wed | 星期四 Thu | 星期五 Fri | 星期六 Sat | 星期日 Sun |
|---|---|---|---|---|---|---|
| 時間 TIME / 米 M | 時間 TIME / 米 M | 時間 TIME / 米 M | 時間 TIME / 米 M | 時間 TIME / 米 M | 時間 TIME / 米 M | 時間 TIME / 米 M |
| | | **1**<br>0509 0.7<br>1158 1.7<br>1509 1.5<br>2010 2.5 | **2**<br>0549 0.7<br>1247 1.7<br>1552 1.5<br>2050 2.4 | **3**<br>0628 0.8<br>1344 1.7<br>1641 1.5<br>2132 2.3 | **4**<br>0707 0.9<br>1536 1.7<br>1739 1.6<br>2215 2.2 | **5**<br>0746 1.0<br>1638 1.7<br>1854 1.6<br>2258 2.0 |
| **6**<br>0824 1.0<br>1725 1.8<br>2017 1.6<br>2341 1.9 | **7**<br>0903 1.1<br>1801 1.9<br>2149 1.6 | **8**<br>0436 1.7<br>0944 1.2<br>1806 2.0<br>2336 1.4 | **9**<br>0540 1.6<br>1027 1.2<br>1826 2.1 | **10**<br>0036 1.2<br>0654 1.6<br>1111 1.3<br>1902 2.3 | **11**<br>0124 0.9<br>0806 1.6<br>1154 1.3<br>1945 2.4 | **12**<br>0209 0.7<br>0855 1.6<br>1236 1.3<br>2035 2.5 |
| **13**<br>0253 0.5<br>0940 1.7<br>1317 1.4<br>1814 2.6 | **14**<br>0338 0.4<br>1023 1.7<br>1357 1.4<br>2213 2.7 | **15**<br>0422 0.3<br>1107 1.7<br>1438 1.3<br>2301 2.7 | **16**<br>0507 0.3<br>1152 1.7<br>1521 1.3<br>2347 2.7 | **17**<br>0551 0.3<br>1240 1.7<br>1609 1.4 | **18**<br>0035 2.6<br>0635 0.5<br>1332 1.7<br>1759 1.4 | **19**<br>0126 2.4<br>0718 0.6<br>1430 1.8<br>1904 1.4 |
| **20**<br>0223 2.2<br>0802 0.8<br>1531 1.9<br>2008 1.4 | **21**<br>0330 2.0<br>0848 0.9<br>1629 2.1<br>2118 1.4 | **22**<br>0444 1.7<br>0935 1.1<br>1724 2.2 | **23**<br>0303 1.2<br>0606 1.6<br>1026 1.2<br>1816 2.3 | **24**<br>0355 1.0<br>0720 1.5<br>1118 1.3<br>1906 2.4 | **25**<br>0122 0.9<br>0818 1.5<br>1213 1.3<br>1954 2.5 | **26**<br>0211 0.7<br>0905 1.5<br>1309 1.4<br>2041 2.5 |
| **27**<br>0256 0.6<br>0945 1.5<br>1400 1.4<br>2125 2.5 | **28**<br>0338 0.5<br>1024 1.6<br>1442 1.4<br>2208 2.5 | **29**<br>0417 0.5<br>1103 1.6<br>1419 1.3<br>2248 2.5 | **30**<br>0454 0.5<br>1144 1.6<br>1500 1.3<br>2002 2.4 | **31**<br>0529 0.6<br>1226 1.6<br>1549 1.3<br>2038 2.3 | | |

# 一月 JANUARY 2027

## 尖鼻咀 TSIM BEI TSUI
## 漲潮及退潮的時間及高度
## TIMES AND HEIGHTS OF HIGH AND LOW TIDES

| 星期一 Mon | | | 星期二 Tue | | | 星期三 Wed | | | 星期四 Thu | | | 星期五 Fri | | | 星期六 Sat | | | 星期日 Sun | | |
|---|---|---|---|---|---|---|---|---|---|---|---|---|---|---|---|---|---|---|---|---|
| | 時間 TIME | 米 M | | 時間 TIME | 米 M | | 時間 TIME | 米 M | | 時間 TIME | 米 M | | 時間 TIME | 米 M | | 時間 TIME | 米 M | | 時間 TIME | 米 M |
| | | | | | | | | | | | | 1 | 0326 | 1.6 | 2 | 0056 | 1.1 | 3 | 0232 | 0.8 |
| | | | | | | | | | | | | | 1114 | 0.9 | | 0730 | 1.4 | | 0914 | 1.4 |
| | | | | | | | | | | | | | 1800 | 2.1 | | 1154 | 1.1 | | 1242 | 1.2 |
| | | | | | | | | | | | | | | | | 1820 | 2.2 | | 1847 | 2.4 |
| 4 | 0341 | 0.6 | 5 | 0436 | 0.4 | 6 | 0525 | 0.3 | 7 | 0608 | 0.2 | 8 | 0645 | 0.2 | 9 | 0717 | 0.2 | 10 | 0745 | 0.3 |
| | 1018 | 1.5 | | 1056 | 1.5 | | 1125 | 1.6 | | 1153 | 1.6 | | 1220 | 1.7 | | 1247 | 1.7 | | 1312 | 1.7 |
| | 1331 | 1.3 | | 1414 | 1.3 | | 1452 | 1.3 | | 1530 | 1.2 | ● | 1608 | 1.2 | | 1649 | 1.2 | | 1733 | 1.2 |
| | 1922 | 2.5 | | 2000 | 2.6 | | 2039 | 2.7 | | 2119 | 2.8 | | 2159 | 2.8 | | 2238 | 2.8 | | 2317 | 2.8 |
| 11 | 0808 | 0.3 | 12 | 0827 | 0.4 | 13 | 0033 | 2.5 | 14 | 0112 | 2.3 | 15 | 0154 | 2.1 | 16 | 0244 | 1.8 | 17 | 0357 | 1.5 |
| | 1335 | 1.7 | | 1354 | 1.7 | | 0845 | 0.5 | | 0902 | 0.5 | | 0923 | 0.7 | | 0950 | 0.8 | | 1026 | 1.0 |
| | 1824 | 1.2 | | 1919 | 1.2 | | 1410 | 1.7 | | 1428 | 1.8 | | 1500 | 1.9 | ) | 1542 | 2.1 | | 1642 | 2.3 |
| | 2356 | 2.7 | | | | | 2016 | 1.2 | | 2112 | 1.1 | | 2213 | 1.1 | | 2328 | 1.0 | | | |
| 18 | 0104 | 0.8 | 19 | 0238 | 0.6 | 20 | 0401 | 0.3 | 21 | 0505 | 0.1 | 22 | 0557 | -0.1 | 23 | 0641 | -0.1 | 24 | 0720 | -0.1 |
| | 0802 | 1.3 | | 0940 | 1.4 | | 1032 | 1.5 | | 1110 | 1.6 | | 1143 | 1.7 | | 1215 | 1.7 | | 1248 | 1.8 |
| | 1124 | 1.2 | | 1249 | 1.3 | | 1356 | 1.3 | | 1452 | 1.3 | ○ | 1547 | 1.2 | | 1647 | 1.1 | | 1752 | 1.0 |
| | 1747 | 2.5 | | 1848 | 2.7 | | 1947 | 2.9 | | 2046 | 3.0 | | 2143 | 3.1 | | 2237 | 3.0 | | 2326 | 2.9 |
| 25 | 0753 | 0.0 | 26 | 0009 | 2.7 | 27 | 0048 | 2.5 | 28 | 0124 | 2.2 | 29 | 0202 | 1.8 | 30 | 0246 | 1.4 | 31 | 0010 | 0.9 |
| | 1320 | 1.9 | | 0822 | 0.1 | | 0846 | 0.3 | | 0907 | 0.6 | | 0925 | 0.8 | | 0944 | 1.0 | | 1650 | 2.2 |
| | 1850 | 1.0 | | 1350 | 2.0 | | 1413 | 2.0 | | 1434 | 2.1 | ( | 1503 | 2.1 | | 1547 | 2.1 | | | |
| | | | | 1941 | 0.9 | | 2031 | 0.9 | | 2123 | 0.9 | | 2225 | 1.0 | | | | | | |



# 二月 FEBRUARY 2027

## 尖鼻咀 TSIM BEI TSUI
## 漲潮及退潮的時間及高度
## TIMES AND HEIGHTS OF HIGH AND LOW TIDES

| 星期一 Mon | | | 星期二 Tue | | | 星期三 Wed | | | 星期四 Thu | | | 星期五 Fri | | | 星期六 Sat | | | 星期日 Sun | | |
|---|---|---|---|---|---|---|---|---|---|---|---|---|---|---|---|---|---|---|---|---|
| | 時間 TIME | 米 M | | 時間 TIME | 米 M | | 時間 TIME | 米 M | | 時間 TIME | 米 M | | 時間 TIME | 米 M | | 時間 TIME | 米 M | | 時間 TIME | 米 M |
| 1 | 0236 | 0.7 | 2 | 0343 | 0.5 | 3 | 0429 | 0.4 | 4 | 0510 | 0.3 | 5 | 0545 | 0.2 | 6 | 0616 | 0.2 | 7 | 0643 | 0.2 |
| | 1758 | 2.2 | | 1033 | 1.5 | | 1055 | 1.6 | | 1115 | 1.6 | | 1133 | 1.6 | | 1150 | 1.7 | | 1203 | 1.7 |
| | | | | 1248 | 1.4 | | 1354 | 1.3 | | 1445 | 1.2 | | 1532 | 1.1 | ● | 1621 | 1.0 | | 1711 | 0.9 |
| | | | | 1856 | 2.3 | | 1948 | 2.5 | | 2034 | 2.6 | | 2117 | 2.6 | | 2158 | 2.7 | | 2238 | 2.7 |
| 8 | 0705 | 0.3 | 9 | 0724 | 0.3 | 10 | 0741 | 0.4 | 11 | 0028 | 2.4 | 12 | 0104 | 2.2 | 13 | 0143 | 1.9 | 14 | 0232 | 1.6 |
| | 1215 | 1.7 | | 1227 | 1.8 | | 1240 | 1.9 | | 0756 | 0.5 | | 0811 | 0.6 | | 0827 | 0.8 | | 0846 | 1.0 |
| | 1800 | 0.9 | | 1845 | 0.8 | | 1928 | 0.8 | | 1256 | 2.0 | | 1317 | 2.1 | | 1348 | 2.2 | ) | 1432 | 2.3 |
| | 2316 | 2.7 | | 2352 | 2.6 | | | | | 2011 | 0.8 | | 2058 | 0.8 | | 2153 | 0.7 | | 2306 | 0.7 |
| 15 | 0531 | 1.3 | 16 | 0043 | 0.6 | 17 | 0230 | 0.4 | 18 | 0348 | 0.2 | 19 | 0443 | 0.0 | 20 | 0529 | -0.1 | 21 | 0609 | -0.1 |
| | 0905 | 1.2 | | 1707 | 2.4 | | 1010 | 1.5 | | 1030 | 1.6 | | 1051 | 1.7 | | 1112 | 1.8 | | 1133 | 1.9 |
| | 1538 | 2.4 | | | | | 1237 | 1.4 | | 1401 | 1.3 | | 1512 | 1.2 | | 1619 | 1.0 | ○ | 1716 | 0.8 |
| | | | | | | | 1837 | 2.6 | | 1952 | 2.7 | | 2054 | 2.9 | | 2148 | 2.9 | | 2236 | 2.9 |
| 22 | 0642 | 0.0 | 23 | 0710 | 0.2 | 24 | 0000 | 2.5 | 25 | 0037 | 2.2 | 26 | 0114 | 1.9 | 27 | 0156 | 1.6 | 28 | 0404 | 1.3 |
| | 1154 | 2.0 | | 1215 | 2.1 | | 0733 | 0.4 | | 0749 | 0.5 | | 0804 | 0.7 | | 0818 | 0.9 | | 0830 | 1.1 |
| | 1805 | 0.7 | | 1849 | 0.6 | | 1236 | 2.2 | | 1257 | 2.3 | | 1319 | 2.3 | | 1346 | 2.3 | ( | 1424 | 2.2 |
| | 2320 | 2.7 | | | | | 1931 | 0.6 | | 2013 | 0.6 | | 2059 | 0.7 | | 2155 | 0.7 | | 2321 | 0.8 |

# 三月 MARCH 2027

## 尖鼻咀 TSIM BEI TSUI
## 漲潮及退潮的時間及高度
## TIMES AND HEIGHTS OF HIGH AND LOW TIDES

| 星期一 Mon | | | 星期二 Tue | | | 星期三 Wed | | | 星期四 Thu | | | 星期五 Fri | | | 星期六 Sat | | | 星期日 Sun | | |
|---|---|---|---|---|---|---|---|---|---|---|---|---|---|---|---|---|---|---|---|---|
| | 時間 TIME | 米 M | | 時間 TIME | 米 M | | 時間 TIME | 米 M | | 時間 TIME | 米 M | | 時間 TIME | 米 M | | 時間 TIME | 米 M | | 時間 TIME | 米 M |
| 1 | 1532 | 2.1 | 2 | 0155 | 0.7 | 3 | 0307 | 0.5 | 4 | 0352 | 0.4 | 5 | 0429 | 0.3 | 6 | 0500 | 0.3 | 7 | 0528 | 0.3 |
| | | | | 1717 | 2.1 | | 1014 | 1.6 | | 1029 | 1.6 | | 1043 | 1.7 | | 1051 | 1.7 | | 1055 | 1.8 |
| | | | | | | | 1233 | 1.5 | | 1357 | 1.3 | | 1456 | 1.2 | | 1547 | 1.0 | | 1633 | 0.8 |
| | | | | | | | 1837 | 2.2 | | 1936 | 2.3 | | 2024 | 2.4 | | 2107 | 2.5 | | 2149 | 2.6 |
| 8 | 0552 | 0.4 | 9 | 0614 | 0.4 | 10 | 0634 | 0.5 | 11 | 0651 | 0.6 | 12 | 0027 | 2.2 | 13 | 0108 | 1.9 | 14 | 0159 | 1.7 |
| | 1101 | 1.9 | | 1113 | 2.0 | | 1128 | 2.1 | | 1145 | 2.3 | | 0707 | 0.7 | | 0722 | 0.8 | | 0738 | 1.0 |
| ● | 1718 | 0.7 | | 1800 | 0.6 | | 1841 | 0.5 | | 1922 | 0.4 | | 1205 | 2.4 | | 1230 | 2.5 | | 1304 | 2.6 |
| | 2229 | 2.6 | | 2309 | 2.5 | | 2348 | 2.4 | | | | | 2004 | 0.4 | | 2052 | 0.4 | | 2150 | 0.5 |
| 15 | 0401 | 1.4 | 16 | 1459 | 2.4 | 17 | 0035 | 0.4 | 18 | 0203 | 0.3 | 19 | 0312 | 0.2 | 20 | 0404 | 0.1 | 21 | 0447 | 0.1 |
| | 0755 | 1.1 | ☽ | | | | 1655 | 2.4 | | 0938 | 1.6 | | 0954 | 1.8 | | 1010 | 1.9 | | 1022 | 2.0 |
| | 1349 | 2.5 | | | | | | | | 1255 | 1.5 | | 1420 | 1.2 | | 1527 | 1.0 | | 1622 | 0.7 |
| | 2306 | 0.5 | | | | | | | | 1848 | 2.5 | | 1958 | 2.6 | | 2053 | 2.7 | | 2142 | 2.7 |
| 22 | 0524 | 0.2 | 23 | 0555 | 0.3 | 24 | 0619 | 0.5 | 25 | 0637 | 0.6 | 26 | 0047 | 2.0 | 27 | 0147 | 1.7 | 28 | 0258 | 1.5 |
| | 1036 | 2.1 | | 1055 | 2.3 | | 1117 | 2.4 | | 1139 | 2.5 | | 0651 | 0.8 | | 0707 | 0.9 | | 0723 | 1.1 |
| ○ | 1712 | 0.5 | | 1757 | 0.4 | | 1839 | 0.4 | | 1919 | 0.4 | | 1200 | 2.5 | | 1222 | 2.5 | | 1249 | 2.5 |
| | 2228 | 2.6 | | 2313 | 2.4 | | 2359 | 2.2 | | | | | 2001 | 0.4 | | 2046 | 0.5 | | 2141 | 0.6 |
| 29 | 0417 | 1.4 | 30 | 1423 | 2.2 | 31 | 0028 | 0.6 | | | | | | | | | | | | |
| | 0730 | 1.3 | ☾ | | | | 1629 | 2.1 | | | | | | | | | | | | |
| | 1324 | 2.3 | | | | | | | | | | | | | | | | | | |
| | 2254 | 0.6 | | | | | | | | | | | | | | | | | | |

123

# 四月 APRIL 2027

## 尖鼻咀 TSIM BEI TSUI
## 漲潮及退潮的時間及高度
## TIMES AND HEIGHTS OF HIGH AND LOW TIDES

| 星期一 Mon | | | 星期二 Tue | | | 星期三 Wed | | | 星期四 Thu | | | 星期五 Fri | | | 星期六 Sat | | | 星期日 Sun | | |
|---|---|---|---|---|---|---|---|---|---|---|---|---|---|---|---|---|---|---|---|---|
| | 時間 TIME | 米 M | | 時間 TIME | 米 M | | 時間 TIME | 米 M | | 時間 TIME | 米 M | | 時間 TIME | 米 M | | 時間 TIME | 米 M | | 時間 TIME | 米 M |
| | | | | | | | | | 1 | 0149 | 0.6 | 2 | 0242 | 0.5 | 3 | 0322 | 0.5 | 4 | 0355 | 0.5 |
| | | | | | | | | | | 0936 | 1.7 | | 0942 | 1.7 | | 0944 | 1.8 | | 0945 | 1.9 |
| | | | | | | | | | | 1226 | 1.5 | | 1355 | 1.3 | | 1450 | 1.1 | | 1537 | 0.9 |
| | | | | | | | | | | 1806 | 2.1 | | 1910 | 2.2 | | 2002 | 2.3 | | 2049 | 2.3 |
| 5 | 0425 | 0.5 | 6 | 0453 | 0.6 | 7 | 0518 | 0.6 | 8 | 0541 | 0.7 | 9 | 0600 | 0.8 | 10 | 0054 | 1.9 | 11 | 0201 | 1.7 |
| | 0950 | 2.0 | | 1001 | 2.2 | | 1017 | 2.4 | | 1038 | 2.5 | | 1101 | 2.7 | | 0618 | 0.9 | | 0637 | 1.0 |
| | 1622 | 0.6 | | 1706 | 0.5 | ● | 1749 | 0.3 | | 1832 | 0.3 | | 1917 | 0.2 | | 1128 | 2.8 | | 1159 | 2.8 |
| | 2134 | 2.4 | | 2219 | 2.3 | | 2306 | 2.2 | | 2356 | 2.1 | | | | | 2005 | 0.2 | | 2100 | 0.2 |
| 12 | 0312 | 1.6 | 13 | 0431 | 1.5 | 14 | 1451 | 2.4 | 15 | 0018 | 0.3 | 16 | 0126 | 0.3 | 17 | 0226 | 0.3 | 18 | 0315 | 0.3 |
| | 0701 | 1.2 | | 0731 | 1.3 | ☽ | | | | 0801 | 1.6 | | 0836 | 1.8 | | 0859 | 1.9 | | 0913 | 2.1 |
| | 1238 | 2.8 | | 1329 | 2.6 | | | | | 1116 | 1.5 | | 1305 | 1.3 | | 1420 | 1.0 | | 1520 | 0.8 |
| | 2201 | 0.3 | | 2308 | 0.3 | | | | | 1706 | 2.3 | | 1850 | 2.3 | | 1952 | 2.4 | | 2045 | 2.3 |
| 19 | 0357 | 0.4 | 20 | 0432 | 0.5 | 21 | 0500 | 0.7 | 22 | 0522 | 0.8 | 23 | 0021 | 1.9 | 24 | 0114 | 1.8 | 25 | 0204 | 1.7 |
| | 0924 | 2.2 | | 0941 | 2.4 | | 1002 | 2.6 | | 1026 | 2.7 | | 0538 | 0.9 | | 0600 | 1.0 | | 0619 | 1.1 |
| | 1612 | 0.5 | | 1701 | 0.4 | ○ | 1748 | 0.3 | | 1832 | 0.3 | | 1050 | 2.7 | | 1115 | 2.7 | | 1143 | 2.7 |
| | 2137 | 2.3 | | 2230 | 2.1 | | 2326 | 2.0 | | | | | 1916 | 0.3 | | 2001 | 0.3 | | 2048 | 0.4 |
| 26 | 0256 | 1.6 | 27 | 0356 | 1.5 | 28 | 1351 | 2.2 | 29 | 1526 | 2.1 | 30 | 0024 | 0.6 | | | | | | |
| | 0643 | 1.2 | | 0706 | 1.3 | | 2326 | 0.5 | ☾ | | | | 0811 | 1.7 | | | | | | |
| | 1215 | 2.6 | | 1254 | 2.4 | | | | | | | | 1156 | 1.5 | | | | | | |
| | 2138 | 0.5 | | 2231 | 0.5 | | | | | | | | 1712 | 2.0 | | | | | | |

124

# 五月 MAY 2027

## 尖鼻咀 TSIM BEI TSUI
## 漲潮及退潮的時間及高度
## TIMES AND HEIGHTS OF HIGH AND LOW TIDES

| 星期一 Mon | 星期二 Tue | 星期三 Wed | 星期四 Thu | 星期五 Fri | 星期六 Sat | 星期日 Sun |
|---|---|---|---|---|---|---|
| 時間 TIME / 米 M | 時間 TIME / 米 M | 時間 TIME / 米 M | 時間 TIME / 米 M | 時間 TIME / 米 M | 時間 TIME / 米 M | 時間 TIME / 米 M |
| **31** 0039 0.7<br>0712 2.0<br>1347 1.0<br>1859 1.7 | | | | | **1** 0118 0.6<br>0820 1.8<br>1326 1.3<br>1831 2.0 | **2** 0204 0.6<br>0828 1.9<br>1425 1.0<br>1933 2.0 |
| **3** 0243 0.7<br>0836 2.0<br>1515 0.8<br>2028 2.0 | **4** 0319 0.7<br>0847 2.2<br>1602 0.5<br>2122 2.0 | **5** 0350 0.8<br>0905 2.5<br>1650 0.3<br>2220 2.0 | **6** 0419 0.8<br>0929 2.7<br>● 1739 0.2<br>2322 1.9 | **7** 0445 0.9<br>0957 2.9<br>1831 0.1 | **8** 0022 1.9<br>0510 1.0<br>1029 3.0<br>1924 0.1 | **9** 0119 1.8<br>0535 1.1<br>1104 3.0<br>2018 0.1 |
| **10** 0214 1.7<br>0606 1.2<br>1144 2.9<br>2110 0.1 | **11** 0312 1.6<br>0644 1.3<br>1232 2.8<br>2202 0.1 | **12** 0420 1.6<br>0737 1.4<br>1334 2.6<br>2254 0.2 | **13** 0538 1.7<br>0917 1.5<br>◗ 1458 2.3<br>2348 0.2 | **14** 0646 1.8<br>1122 1.4<br>1658 2.2 | **15** 0043 0.3<br>0731 1.9<br>1251 1.2<br>1839 2.1 | **16** 0135 0.4<br>0758 2.1<br>1405 0.9<br>1946 2.0 |
| **17** 0222 0.6<br>0813 2.2<br>1507 0.6<br>2050 1.9 | **18** 0302 0.7<br>0827 2.4<br>1603 0.5<br>2155 1.8 | **19** 0335 0.8<br>0849 2.6<br>1656 0.3<br>2252 1.8 | **20** 0401 0.9<br>0916 2.7<br>○ 1747 0.3<br>2341 1.7 | **21** 0423 1.0<br>0945 2.8<br>1838 0.3 | **22** 0026 1.7<br>0446 1.0<br>1015 2.8<br>1924 0.3 | **23** 0109 1.7<br>0514 1.1<br>1047 2.7<br>2007 0.3 |
| **24** 0152 1.7<br>0546 1.1<br>1121 2.7<br>2046 0.3 | **25** 0236 1.6<br>0620 1.2<br>1200 2.6<br>2123 0.4 | **26** 0325 1.6<br>0659 1.3<br>1244 2.4<br>2158 0.4 | **27** 0424 1.6<br>0756 1.4<br>1337 2.3<br>2233 0.5 | **28** 0532 1.6<br>0934 1.4<br>◖ 1441 2.1<br>2310 0.6 | **29** 0625 1.7<br>1106 1.4<br>1600 1.9<br>2352 0.6 | **30** 0656 1.8<br>1233 1.2<br>1735 1.8 |



# 六月 JUNE 2027

## 尖鼻咀 TSIM BEI TSUI
## 漲潮及退潮的時間及高度
## TIMES AND HEIGHTS OF HIGH AND LOW TIDES

| 星期一 Mon | 星期二 Tue | 星期三 Wed | 星期四 Thu | 星期五 Fri | 星期六 Sat | 星期日 Sun |
|---|---|---|---|---|---|---|
| 時間 TIME / 米 M | 時間 TIME / 米 M | 時間 TIME / 米 M | 時間 TIME / 米 M | 時間 TIME / 米 M | 時間 TIME / 米 M | 時間 TIME / 米 M |
| | **1** 0126 0.8<br>0726 2.2<br>1446 0.7<br>2015 1.7 | **2** 0209 0.9<br>0747 2.4<br>1541 0.5<br>2130 1.7 | **3** 0248 1.0<br>0816 2.7<br>1638 0.3<br>2237 1.7 | **4** 0323 1.0<br>0850 2.9<br>1738 0.1<br>2333 1.7 | **5** 0357 1.1<br>0929 3.0<br>● 1838 0.0 | **6** 0023 1.7<br>0431 1.1<br>1011 3.1<br>1931 0.0 |
| **7** 0112 1.7<br>0509 1.1<br>1058 3.0<br>2018 -0.1 | **8** 0201 1.7<br>0554 1.2<br>1148 2.9<br>2101 0.0 | **9** 0253 1.7<br>0651 1.2<br>1244 2.7<br>2142 0.0 | **10** 0350 1.7<br>0809 1.3<br>1343 2.5<br>2223 0.2 | **11** 0450 1.8<br>0939 1.2<br>◗ 1446 2.2<br>2305 0.3 | **12** 0544 1.9<br>1100 1.1<br>1606 2.0<br>2350 0.5 | **13** 0626 2.0<br>1225 1.0<br>1829 1.7 |
| **14** 0037 0.7<br>0652 2.2<br>1348 0.8<br>1959 1.6 | **15** 0122 0.9<br>0711 2.3<br>1459 0.6<br>2118 1.6 | **16** 0203 1.0<br>0736 2.5<br>1601 0.4<br>2217 1.6 | **17** 0238 1.1<br>0808 2.6<br>1700 0.3<br>2302 1.6 | **18** 0308 1.1<br>0843 2.7<br>1753 0.2<br>2340 1.6 | **19** 0339 1.1<br>0919 2.7<br>○ 1840 0.2 | **20** 0016 1.7<br>0413 1.1<br>0957 2.7<br>1921 0.2 |
| **21** 0051 1.7<br>0450 1.1<br>1036 2.7<br>1956 0.2 | **22** 0126 1.7<br>0530 1.1<br>1116 2.7<br>2025 0.3 | **23** 0201 1.7<br>0614 1.2<br>1156 2.6<br>2051 0.3 | **24** 0236 1.7<br>0708 1.2<br>1238 2.5<br>2114 0.4 | **25** 0312 1.7<br>0812 1.2<br>1322 2.3<br>2137 0.5 | **26** 0351 1.7<br>0918 1.2<br>1410 2.1<br>2202 0.6 | **27** 0431 1.8<br>1023 1.2<br>◖ 1508 1.9<br>2233 0.7 |
| **28** 0505 1.9<br>1135 1.1<br>1628 1.6<br>2314 0.8 | **29** 0538 2.1<br>1257 0.9<br>1837 1.5 | **30** 0007 1.0<br>0615 2.3<br>1413 0.7<br>2032 1.5 | | | | |

# 七月 JULY 2027

## 尖鼻咀 TSIM BEI TSUI
## 漲潮及退潮的時間及高度
## TIMES AND HEIGHTS OF HIGH AND LOW TIDES

| 星期一 Mon | 星期二 Tue | 星期三 Wed | 星期四 Thu | 星期五 Fri | 星期六 Sat | 星期日 Sun |
|---|---|---|---|---|---|---|
| 時間 TIME / 米 M | 時間 TIME / 米 M | 時間 TIME / 米 M | 時間 TIME / 米 M | 時間 TIME / 米 M | 時間 TIME / 米 M | 時間 TIME / 米 M |
| | | | **1** 0105 1.1<br>0656 2.6<br>1524 0.4<br>2147 1.6 | **2** 0158 1.1<br>0740 2.8<br>1636 0.2<br>2241 1.6 | **3** 0245 1.2<br>0828 3.0<br>1740 0.1<br>2326 1.7 | **4** 0330 1.1<br>0918 3.1<br>● 1833 -0.1 |
| **5** 0008 1.7<br>0416 1.1<br>1012 3.1<br>1919 -0.1 | **6** 0049 1.7<br>0509 1.1<br>1106 3.0<br>1959 -0.1 | **7** 0130 1.8<br>0612 1.1<br>1158 2.9<br>2035 0.0 | **8** 0213 1.8<br>0722 1.0<br>1247 2.7<br>2107 0.1 | **9** 0257 1.9<br>0826 1.0<br>1333 2.4<br>2138 0.3 | **10** 0340 2.0<br>0926 1.0<br>1421 2.1<br>2209 0.5 | **11** 0421 2.0<br>1031 0.9<br>◗ 1518 1.7<br>2241 0.8 |
| **12** 0456 2.1<br>1154 0.9<br>1835 1.5<br>2318 1.0 | **13** 0534 2.2<br>1335 0.7<br>2030 1.4 | **14** 0008 1.2<br>0615 2.4<br>1500 0.6<br>2146 1.5 | **15** 0105 1.2<br>0659 2.5<br>1605 0.4<br>2230 1.5 | **16** 0156 1.2<br>0743 2.6<br>1659 0.3<br>2301 1.6 | **17** 0239 1.2<br>0827 2.6<br>1745 0.2<br>2328 1.6 | **18** 0321 1.1<br>0911 2.7<br>◯ 1824 0.2<br>2355 1.7 |
| **19** 0403 1.1<br>0953 2.7<br>1857 0.2 | **20** 0020 1.7<br>0448 1.0<br>1033 2.7<br>1925 0.3 | **21** 0044 1.7<br>0537 1.0<br>1113 2.7<br>1948 0.3 | **22** 0104 1.8<br>0629 1.0<br>1151 2.6<br>2006 0.4 | **23** 0122 1.8<br>0720 1.0<br>1228 2.5<br>2023 0.5 | **24** 0140 1.9<br>0809 1.0<br>1306 2.3<br>2041 0.6 | **25** 0201 1.9<br>0859 1.0<br>1347 2.0<br>2101 0.7 |
| **26** 0229 2.0<br>0953 0.9<br>1437 1.8<br>2126 0.8 | **27** 0310 2.1<br>1057 0.9<br>◖ 1550 1.5<br>2201 1.0 | **28** 0407 2.3<br>1218 0.8<br>1912 1.4<br>2257 1.2 | **29** 0515 2.4<br>1347 0.6<br>2057 1.5 | **30** 0021 1.3<br>0621 2.6<br>1516 0.4<br>2155 1.6 | **31** 0133 1.3<br>0724 2.8<br>1628 0.2<br>2233 1.7 | |



# 八月 AUGUST 2027

## 尖鼻咀 TSIM BEI TSUI
## 漲潮及退潮的時間及高度
## TIMES AND HEIGHTS OF HIGH AND LOW TIDES

| 星期一 Mon | 星期二 Tue | 星期三 Wed | 星期四 Thu | 星期五 Fri | 星期六 Sat | 星期日 Sun |
|---|---|---|---|---|---|---|
| 時間 TIME / 米 M | 時間 TIME / 米 M | 時間 TIME / 米 M | 時間 TIME / 米 M | 時間 TIME / 米 M | 時間 TIME / 米 M | 時間 TIME / 米 M |
| **30** 0244 1.2<br>0827 3.0<br>1651 0.1<br>2230 2.0 | **31** 0351 1.0<br>0922 3.0<br>1733 0.1<br>2251 2.1 | | | | | **1** 0232 1.2<br>0824 3.0<br>1723 0.1<br>2306 1.7 |
| **2** 0330 1.1<br>0922 3.1<br>● 1810 0.0<br>2337 1.8 | **3** 0433 1.0<br>1016 3.1<br>1850 0.0 | **4** 0008 1.9<br>0538 0.9<br>1107 3.0<br>1925 0.0 | **5** 0038 2.0<br>0636 0.8<br>1153 2.8<br>1955 0.2 | **6** 0107 2.1<br>0726 0.8<br>1236 2.6<br>2020 0.4 | **7** 0134 2.2<br>0815 0.7<br>1317 2.3<br>2042 0.6 | **8** 0201 2.3<br>0906 0.8<br>1400 1.9<br>2103 0.8 |
| **9** 0233 2.3<br>1004 0.8<br>◗ 1459 1.5<br>2126 1.0 | **10** 0317 2.3<br>1124 0.8<br>1852 1.4<br>2158 1.2 | **11** 0421 2.3<br>1324 0.7 | **12** 0535 2.3<br>1454 0.6<br>2157 1.6 | **13** 0031 1.5<br>0639 2.4<br>1551 0.4<br>2224 1.7 | **14** 0143 1.4<br>0734 2.5<br>1637 0.3<br>2245 1.7 | **15** 0238 1.2<br>0822 2.6<br>1716 0.3<br>2302 1.8 |
| **16** 0327 1.1<br>0905 2.7<br>1749 0.3<br>2317 1.8 | **17** 0416 1.0<br>0946 2.7<br>◯ 1816 0.4<br>2330 1.9 | **18** 0504 0.9<br>1025 2.7<br>1839 0.4<br>2343 1.9 | **19** 0550 0.8<br>1103 2.7<br>1858 0.5<br>2358 2.0 | **20** 0634 0.8<br>1140 2.6<br>1915 0.6 | **21** 0014 2.1<br>0716 0.8<br>1217 2.4<br>1931 0.6 | **22** 0031 2.2<br>0758 0.7<br>1255 2.2<br>1947 0.7 |
| **23** 0052 2.3<br>0842 0.7<br>1335 1.9<br>2004 0.9 | **24** 0121 2.4<br>0934 0.7<br>1428 1.7<br>2025 1.1 | **25** 0201 2.5<br>1038 0.7<br>◖ 1713 1.5<br>2051 1.3 | **26** 0301 2.5<br>1201 0.6 | **27** 0431 2.5<br>1333 0.5<br>2115 1.6 | **28** 0008 1.5<br>0607 2.6<br>1457 0.4<br>2145 1.8 | **29** 0134 1.4<br>0725 2.8<br>1600 0.2<br>2209 1.9 |

## 九月 SEPTEMBER 2027

# 尖鼻咀 TSIM BEI TSUI
## 漲潮及退潮的時間及高度
## TIMES AND HEIGHTS OF HIGH AND LOW TIDES

| 星期一 Mon | | | 星期二 Tue | | | 星期三 Wed | | | 星期四 Thu | | | 星期五 Fri | | | 星期六 Sat | | | 星期日 Sun | | |
|---|---|---|---|---|---|---|---|---|---|---|---|---|---|---|---|---|---|---|---|---|
| | 時間 TIME | 米 M | | 時間 TIME | 米 M | | 時間 TIME | 米 M | | 時間 TIME | 米 M | | 時間 TIME | 米 M | | 時間 TIME | 米 M | | 時間 TIME | 米 M |
| | | | | | | 1 | 0451 | 0.8 | 2 | 0543 | 0.7 | 3 | 0631 | 0.6 | 4 | 0005 | 2.5 | 5 | 0030 | 2.6 |
| | | | | | | | 1012 | 3.0 | | 1058 | 2.9 | | 1143 | 2.7 | | 0716 | 0.6 | | 0800 | 0.6 |
| | | | | | | ● | 1810 | 0.2 | | 1841 | 0.3 | | 1906 | 0.5 | | 1226 | 2.4 | | 1311 | 2.1 |
| | | | | | | | 2314 | 2.2 | | 2340 | 2.4 | | | | | 1925 | 0.7 | | 1942 | 0.9 |
| 6 | 0055 | 2.6 | 7 | 0123 | 2.5 | 8 | 0202 | 2.5 | 9 | 0308 | 2.3 | 10 | 0501 | 2.3 | 11 | 0026 | 1.6 | 12 | 0152 | 1.5 |
| | 0848 | 0.6 | | 0944 | 0.7 | | 1102 | 0.8 | | 1252 | 0.8 | | 1417 | 0.6 | | 0624 | 2.3 | | 0722 | 2.4 |
| | 1414 | 1.8 | | 1617 | 1.5 | ◗ | | | | | | | 2139 | 1.8 | | 1510 | 0.6 | | 1552 | 0.5 |
| | 2000 | 1.1 | | 2019 | 1.3 | | | | | | | | | | | 2157 | 1.8 | | 2210 | 1.9 |
| 13 | 0247 | 1.2 | 14 | 0334 | 1.1 | 15 | 0419 | 0.9 | 16 | 0502 | 0.8 | 17 | 0543 | 0.7 | 18 | 0624 | 0.6 | 19 | 0705 | 0.5 |
| | 0809 | 2.5 | | 0852 | 2.6 | | 0933 | 2.6 | | 1013 | 2.6 | | 1053 | 2.6 | | 1133 | 2.4 | | 1214 | 2.3 |
| | 1627 | 0.5 | | 1656 | 0.5 | | 1721 | 0.6 | ○ | 1744 | 0.6 | | 1805 | 0.7 | | 1823 | 0.8 | | 1839 | 0.9 |
| | 2217 | 2.0 | | 2222 | 2.0 | | 2231 | 2.1 | | 2245 | 2.3 | | 2301 | 2.4 | | 2319 | 2.6 | | 2340 | 2.7 |
| 20 | 0747 | 0.5 | 21 | 0005 | 2.8 | 22 | 0036 | 2.8 | 23 | 0117 | 2.7 | 24 | 0219 | 2.6 | 25 | 0405 | 2.5 | 26 | 0021 | 1.6 |
| | 1259 | 2.0 | | 0833 | 0.6 | | 0928 | 0.6 | | 1037 | 0.6 | | 1155 | 0.6 | | 1314 | 0.5 | | 0612 | 2.6 |
| | 1855 | 1.0 | | 1359 | 1.8 | | 1550 | 1.6 | ◖ | 1739 | 1.6 | | | | | 2048 | 1.8 | | 1424 | 0.4 |
| | | | | 1912 | 1.2 | | 1933 | 1.3 | | 1958 | 1.5 | | | | | | | | 2110 | 2.0 |
| 27 | 0148 | 1.4 | 28 | 0256 | 1.1 | 29 | 0355 | 0.8 | 30 | 0447 | 0.6 | | | | | | | | | |
| | 0728 | 2.7 | | 0825 | 2.8 | | 0916 | 2.8 | | 1005 | 2.7 | | | | | | | | | |
| | 1521 | 0.3 | | 1608 | 0.3 | | 1648 | 0.4 | ● | 1722 | 0.6 | | | | | | | | | |
| | 2128 | 2.1 | | 2143 | 2.2 | | 2200 | 2.4 | | 2223 | 2.6 | | | | | | | | | |



## 十月 OCTOBER 2027

# 尖鼻咀 TSIM BEI TSUI
## 漲潮及退潮的時間及高度
## TIMES AND HEIGHTS OF HIGH AND LOW TIDES

| 星期一 Mon | | | 星期二 Tue | | | 星期三 Wed | | | 星期四 Thu | | | 星期五 Fri | | | 星期六 Sat | | | 星期日 Sun | | |
|---|---|---|---|---|---|---|---|---|---|---|---|---|---|---|---|---|---|---|---|---|
| | 時間 TIME | 米 M | | 時間 TIME | 米 M | | 時間 TIME | 米 M | | 時間 TIME | 米 M | | 時間 TIME | 米 M | | 時間 TIME | 米 M | | 時間 TIME | 米 M |
| | | | | | | | | | | | | 1 | 0535 | 0.5 | 2 | 0621 | 0.5 | 3 | 0706 | 0.5 |
| | | | | | | | | | | | | | 1054 | 2.6 | | 1145 | 2.4 | | 1243 | 2.1 |
| | | | | | | | | | | | | | 1750 | 0.7 | | 1811 | 0.9 | | 1827 | 1.0 |
| | | | | | | | | | | | | | 2247 | 2.8 | | 2312 | 2.8 | | 2336 | 2.9 |
| 4 | 0750 | 0.5 | 5 | 0001 | 2.8 | 6 | 0029 | 2.7 | 7 | 0104 | 2.6 | 8 | 0158 | 2.4 | 9 | 0402 | 2.2 | 10 | 0027 | 1.7 |
| | 1348 | 1.9 | | 0839 | 0.6 | | 0936 | 0.7 | | 1044 | 0.7 | | 1200 | 0.8 | | 1312 | 0.7 | | 0550 | 2.2 |
| | 1844 | 1.2 | | 1454 | 1.8 | | 1607 | 1.6 | ◗ | | | | | | | 2101 | 1.9 | | 1407 | 0.7 |
| | | | | 1903 | 1.3 | | 1921 | 1.5 | | | | | | | | | | | 2111 | 2.0 |
| 11 | 0148 | 1.5 | 12 | 0239 | 1.2 | 13 | 0324 | 1.0 | 14 | 0406 | 0.8 | 15 | 0449 | 0.6 | 16 | 0531 | 0.5 | 17 | 0614 | 0.4 |
| | 0656 | 2.3 | | 0748 | 2.3 | | 0835 | 2.4 | | 0920 | 2.4 | | 1005 | 2.4 | | 1052 | 2.3 | | 1144 | 2.2 |
| | 1449 | 0.7 | | 1523 | 0.7 | | 1554 | 0.8 | | 1621 | 0.8 | ○ | 1647 | 0.9 | | 1709 | 1.0 | | 1730 | 1.1 |
| | 2116 | 2.1 | | 2118 | 2.2 | | 2124 | 2.3 | | 2136 | 2.5 | | 2152 | 2.6 | | 2212 | 2.8 | | 2236 | 2.9 |
| 18 | 0659 | 0.4 | 19 | 0747 | 0.4 | 20 | 0839 | 0.4 | 21 | 0009 | 3.0 | 22 | 0056 | 2.8 | 23 | 0203 | 2.6 | 24 | 0352 | 2.4 |
| | 1242 | 2.1 | | 1345 | 1.9 | | 1450 | 1.8 | | 0936 | 0.5 | | 1037 | 0.5 | | 1140 | 0.5 | | 1244 | 0.5 |
| | 1748 | 1.1 | | 1808 | 1.2 | | 1834 | 1.4 | | 1602 | 1.7 | | 1732 | 1.7 | ◖ | 1907 | 1.9 | | 1955 | 2.0 |
| | 2302 | 3.0 | | 2333 | 3.1 | | | | | 1906 | 1.5 | | 1955 | 1.7 | | 2227 | 1.8 | | | |
| 25 | 0028 | 1.6 | 26 | 0149 | 1.3 | 27 | 0252 | 1.0 | 28 | 0348 | 0.7 | 29 | 0440 | 0.5 | 30 | 0530 | 0.4 | 31 | 0619 | 0.4 |
| | 0610 | 2.4 | | 0724 | 2.5 | | 0822 | 2.4 | | 0917 | 2.4 | | 1015 | 2.3 | | 1115 | 2.1 | | 1211 | 2.1 |
| | 1344 | 0.5 | | 1436 | 0.5 | | 1521 | 0.6 | | 1559 | 0.8 | ● | 1631 | 0.9 | | 1655 | 1.1 | | 1713 | 1.2 |
| | 2023 | 2.1 | | 2040 | 2.3 | | 2053 | 2.5 | | 2111 | 2.7 | | 2135 | 2.9 | | 2201 | 3.0 | | 2228 | 3.0 |

# 十一月 NOVEMBER 2027

## 尖鼻咀 TSIM BEI TSUI
## 漲潮及退潮的時間及高度
## TIMES AND HEIGHTS OF HIGH AND LOW TIDES

| 星期一 Mon | 星期二 Tue | 星期三 Wed | 星期四 Thu | 星期五 Fri | 星期六 Sat | 星期日 Sun |
|---|---|---|---|---|---|---|
| 時間 TIME / 米 M | 時間 TIME / 米 M | 時間 TIME / 米 M | 時間 TIME / 米 M | 時間 TIME / 米 M | 時間 TIME / 米 M | 時間 TIME / 米 M |
| **1** 0707 0.4<br>1302 2.0<br>1731 1.2<br>2255 3.0 | **2** 0755 0.5<br>1353 1.9<br>1755 1.3<br>2324 2.9 | **3** 0842 0.5<br>1444 1.8<br>1822 1.4<br>2356 2.8 | **4** 0930 0.6<br>1544 1.7<br>1852 1.6 | **5** 0034 2.6<br>1018 0.7 | **6** 0124 2.4<br>1107 0.7<br>◗ | **7** 0243 2.2<br>1158 0.8<br>1949 1.9<br>2351 1.7 |
| **8** 0434 2.0<br>1249 0.8<br>2004 2.0 | **9** 0121 1.5<br>0611 2.0<br>1334 0.9<br>2012 2.1 | **10** 0218 1.2<br>0720 2.0<br>1413 0.9<br>2017 2.3 | **11** 0305 0.9<br>0819 2.0<br>1448 1.0<br>2026 2.5 | **12** 0350 0.7<br>0916 2.0<br>1519 1.0<br>2042 2.7 | **13** 0435 0.5<br>1016 2.0<br>1548 1.1<br>2105 2.9 | **14** 0523 0.4<br>1114 2.0<br>◯ 1614 1.2<br>2133 3.1 |
| **15** 0614 0.3<br>1208 2.0<br>1639 1.2<br>2205 3.2 | **16** 0707 0.3<br>1301 1.9<br>1706 1.3<br>2239 3.2 | **17** 0759 0.3<br>1352 1.9<br>1737 1.3<br>2318 3.1 | **18** 0848 0.3<br>1446 1.8<br>1816 1.4 | **19** 0002 3.0<br>0935 0.3<br>1549 1.8<br>1906 1.5 | **20** 0055 2.8<br>1022 0.3<br>1703 1.8<br>2030 1.6 | **21** 0204 2.5<br>1111 0.4<br>◖ 1811 1.9<br>2240 1.6 |
| **22** 0329 2.3<br>1203 0.5<br>1900 2.1 | **23** 0015 1.4<br>0553 2.1<br>1256 0.6<br>1931 2.2 | **24** 0138 1.1<br>0726 2.0<br>1346 0.8<br>1948 2.4 | **25** 0245 0.8<br>0842 1.9<br>1430 0.9<br>2002 2.6 | **26** 0345 0.6<br>0952 1.9<br>1507 1.1<br>2025 2.8 | **27** 0441 0.4<br>1048 1.8<br>1537 1.2<br>2054 2.9 | **28** 0536 0.3<br>1135 1.8<br>● 1600 1.2<br>2126 3.0 |
| **29** 0629 0.3<br>1217 1.8<br>1623 1.3<br>2158 3.0 | **30** 0716 0.3<br>1258 1.8<br>1651 1.3<br>2232 2.9 | | | | | |



# 十二月 DECEMBER 2027

## 尖鼻咀 TSIM BEI TSUI
## 漲潮及退潮的時間及高度
## TIMES AND HEIGHTS OF HIGH AND LOW TIDES

| 星期一 Mon | 星期二 Tue | 星期三 Wed | 星期四 Thu | 星期五 Fri | 星期六 Sat | 星期日 Sun |
|---|---|---|---|---|---|---|
| 時間 TIME / 米 M | 時間 TIME / 米 M | 時間 TIME / 米 M | 時間 TIME / 米 M | 時間 TIME / 米 M | 時間 TIME / 米 M | 時間 TIME / 米 M |
| | | **1** 0758 0.4<br>1340 1.8<br>1725 1.3<br>2307 2.9 | **2** 0836 0.4<br>1423 1.8<br>1802 1.4<br>2344 2.7 | **3** 0909 0.5<br>1511 1.8<br>1843 1.5 | **4** 0024 2.6<br>0940 0.5<br>1610 1.7<br>1941 1.6 | **5** 0109 2.4<br>1010 0.6<br>1719 1.8<br>2115 1.6 |
| **6** 0202 2.2<br>1040 0.7<br>◗ 1814 1.9<br>2246 1.6 | **7** 0309 1.9<br>1114 0.8<br>1844 2.0 | **8** 0023 1.4<br>0442 1.7<br>1157 0.9<br>1857 2.1 | **9** 0143 1.2<br>0642 1.6<br>1246 1.0<br>1907 2.3 | **10** 0242 0.9<br>0819 1.6<br>1334 1.1<br>1927 2.5 | **11** 0335 0.7<br>0937 1.7<br>1417 1.2<br>1955 2.7 | **12** 0430 0.5<br>1035 1.7<br>1455 1.2<br>2030 3.0 |
| **13** 0528 0.3<br>1124 1.8<br>1530 1.2<br>2108 3.1 | **14** 0623 0.2<br>1208 1.8<br>◯ 1606 1.3<br>2150 3.2 | **15** 0712 0.1<br>1252 1.8<br>1644 1.3<br>2235 3.2 | **16** 0756 0.1<br>1337 1.8<br>1729 1.3<br>2323 3.1 | **17** 0837 0.1<br>1424 1.8<br>1823 1.3 | **18** 0013 2.9<br>0914 0.2<br>1517 1.8<br>1935 1.4 | **19** 0105 2.7<br>0951 0.3<br>1614 1.9<br>2103 1.3 |
| **20** 0158 2.4<br>1029 0.4<br>◖ 1710 2.0<br>2222 1.3 | **21** 0258 2.1<br>1110 0.6<br>1757 2.1<br>2348 1.2 | **22** 0424 1.7<br>1156 0.9<br>1827 2.2 | **23** 0124 1.0<br>0752 1.6<br>1245 1.0<br>1848 2.4 | **24** 0245 0.7<br>0922 1.5<br>1334 1.2<br>1916 2.6 | **25** 0353 0.5<br>1024 1.6<br>1416 1.3<br>1950 2.7 | **26** 0453 0.3<br>1106 1.6<br>1451 1.3<br>2028 2.8 |
| **27** 0545 0.3<br>1140 1.7<br>1523 1.3<br>2108 2.8 | **28** 0631 0.2<br>1211 1.7<br>● 1557 1.2<br>2147 2.8 | **29** 0710 0.2<br>1244 1.7<br>1635 1.2<br>2227 2.8 | **30** 0743 0.3<br>1316 1.7<br>1716 1.2<br>2305 2.8 | **31** 0811 0.3<br>1348 1.7<br>1803 1.2<br>2343 2.7 | | |

# 一月 JANUARY 2027

## 橫瀾島 WAGLAN ISLAND
## 漲潮及退潮的時間及高度
## TIMES AND HEIGHTS OF HIGH AND LOW TIDES

| 星期一 Mon | 星期二 Tue | 星期三 Wed | 星期四 Thu | 星期五 Fri | 星期六 Sat | 星期日 Sun |
|---|---|---|---|---|---|---|
| 時間 TIME / 米 M | 時間 TIME / 米 M | 時間 TIME / 米 M | 時間 TIME / 米 M | 時間 TIME / 米 M | 時間 TIME / 米 M | 時間 TIME / 米 M |
| | | | | **1** 0418 1.6<br>0901 1.2<br>1709 2.1 | **2** 0227 1.3<br>0556 1.5<br>0941 1.3<br>1749 2.2 | **3** 0254 1.1<br>1824 2.2 |
| **4** 0305 0.9<br>1855 2.3 | **5** 0310 0.8<br>1925 2.4 | **6** 0322 0.7<br>1033 1.5<br>1253 1.4<br>1953 2.4 | **7** 0347 0.6<br>1102 1.5<br>1330 1.4<br>2013 2.4 | **8** 0416 0.6<br>1132 1.5<br>1409 1.4<br>2019 2.4 | **9** 0444 0.6<br>1200 1.5<br>1453 1.4<br>2043 2.4 | **10** 0510 0.6<br>1226 1.5<br>1540 1.3<br>2112 2.3 |
| **11** 0536 0.7<br>1253 1.5<br>1628 1.3<br>2144 2.3 | **12** 0603 0.7<br>1324 1.6<br>1717 1.3<br>2221 2.2 | **13** 0632 0.8<br>1401 1.6<br>1808 1.3<br>2303 2.0 | **14** 0703 0.8<br>1442 1.7<br>1903 1.3<br>2351 1.8 | **15** 0734 1.0<br>1525 1.8<br>2014 1.3 | **16** 0050 1.6<br>0804 1.1<br>1608 1.9<br>2201 1.2 | **17** 0421 1.4<br>0834 1.2<br>1649 2.0 |
| **18** 0032 1.1<br>1729 2.2 | **19** 0130 0.8<br>1810 2.4 | **20** 0215 0.6<br>1858 2.5 | **21** 0257 0.4<br>1003 1.5<br>1249 1.4<br>1953 2.6 | **22** 0337 0.3<br>1036 1.5<br>1349 1.3<br>2052 2.7 | **23** 0415 0.3<br>1108 1.5<br>1450 1.2<br>2148 2.7 | **24** 0451 0.4<br>1142 1.6<br>1547 1.2<br>2240 2.6 |
| **25** 0524 0.5<br>1218 1.6<br>1640 1.1<br>2329 2.4 | **26** 0555 0.6<br>1259 1.7<br>1730 1.1 | **27** 0015 2.1<br>0625 0.8<br>1344 1.8<br>1820 1.1 | **28** 0103 1.9<br>0653 0.9<br>1433 1.9<br>1915 1.2 | **29** 0226 1.6<br>0720 1.1<br>1522 1.9<br>2034 1.2 | **30** 0404 1.4<br>0739 1.2<br>1610 2.0 | **31** 0150 1.1<br>1655 2.0 |



# 二月 FEBRUARY 2027

## 橫瀾島 WAGLAN ISLAND
## 漲潮及退潮的時間及高度
## TIMES AND HEIGHTS OF HIGH AND LOW TIDES

| 星期一 Mon | 星期二 Tue | 星期三 Wed | 星期四 Thu | 星期五 Fri | 星期六 Sat | 星期日 Sun |
|---|---|---|---|---|---|---|
| 時間 TIME / 米 M | 時間 TIME / 米 M | 時間 TIME / 米 M | 時間 TIME / 米 M | 時間 TIME / 米 M | 時間 TIME / 米 M | 時間 TIME / 米 M |
| **1** 0219 0.9<br>1735 2.1 | **2** 0240 0.8<br>1811 2.1 | **3** 0257 0.7<br>1845 2.2 | **4** 0312 0.6<br>1920 2.2 | **5** 0330 0.6<br>1037 1.4<br>1334 1.3<br>2000 2.3 | **6** 0353 0.6<br>1047 1.4<br>1417 1.2<br>2053 2.3 | **7** 0415 0.6<br>1101 1.5<br>1500 1.1<br>2147 2.2 |
| **8** 0435 0.6<br>1120 1.5<br>1543 1.1<br>2234 2.2 | **9** 0455 0.6<br>1146 1.6<br>1626 1.0<br>2318 2.1 | **10** 0519 0.7<br>1216 1.7<br>1710 1.0 | **11** 0001 2.0<br>0546 0.8<br>1251 1.7<br>1756 1.0 | **12** 0046 1.8<br>0613 0.9<br>1328 1.8<br>1847 1.0 | **13** 0137 1.6<br>0640 1.0<br>1407 1.9<br>1953 1.0 | **14** 0245 1.4<br>0703 1.1<br>1449 1.9<br>2146 1.0 |
| **15** 1541 2.0 | **16** 0032 0.8<br>1651 2.1 | **17** 0120 0.6<br>1759 2.3 | **18** 0158 0.5<br>0910 1.4<br>1140 1.3<br>1859 2.4 | **19** 0234 0.4<br>0933 1.5<br>1253 1.2<br>1957 2.5 | **20** 0308 0.4<br>0959 1.5<br>1358 1.1<br>2053 2.5 | **21** 0341 0.4<br>1024 1.6<br>1456 1.0<br>2145 2.5 |
| **22** 0413 0.5<br>1051 1.7<br>1547 0.9<br>2234 2.3 | **23** 0443 0.6<br>1121 1.8<br>1635 0.8<br>2321 2.1 | **24** 0513 0.8<br>1154 1.9<br>1721 0.8 | **25** 0007 1.9<br>0540 0.9<br>1229 2.0<br>1808 0.9 | **26** 0057 1.6<br>0605 1.0<br>1306 2.0<br>1859 1.0 | **27** 0219 1.4<br>0624 1.1<br>1345 2.0<br>2012 1.0 | **28** 1431 2.0 |

## 三月 MARCH 2027

# 橫瀾島 WAGLAN ISLAND
## 漲潮及退潮的時間及高度
## TIMES AND HEIGHTS OF HIGH AND LOW TIDES

| 星期一 Mon | | | 星期二 Tue | | | 星期三 Wed | | | 星期四 Thu | | | 星期五 Fri | | | 星期六 Sat | | | 星期日 Sun | | |
|---|---|---|---|---|---|---|---|---|---|---|---|---|---|---|---|---|---|---|---|---|
| | 時間 TIME | 米 M | | 時間 TIME | 米 M | | 時間 TIME | 米 M | | 時間 TIME | 米 M | | 時間 TIME | 米 M | | 時間 TIME | 米 M | | 時間 TIME | 米 M |
| 1 | 0043 | 0.9 | 2 | 0119 | 0.8 | 3 | 0147 | 0.7 | 4 | 0209 | 0.7 | 5 | 0230 | 0.6 | 6 | 0253 | 0.6 | 7 | 0315 | 0.6 |
| | 1530 | 1.9 | | 1629 | 2.0 | | 1721 | 2.0 | | 1810 | 2.0 | | 0953 | 1.4 | | 0941 | 1.4 | | 0949 | 1.5 |
| | | | | | | | | | | | | | 1302 | 1.3 | | 1341 | 1.2 | | 1418 | 1.1 |
| | | | | | | | | | | | | | 1901 | 2.1 | | 2000 | 2.1 | | 2057 | 2.1 |
| 8 | 0333 | 0.7 | 9 | 0348 | 0.7 | 10 | 0409 | 0.7 | 11 | 0434 | 0.8 | 12 | 0501 | 0.9 | 13 | 0042 | 1.6 | 14 | 0137 | 1.4 |
| | 1007 | 1.6 | | 1030 | 1.7 | | 1058 | 1.8 | | 1129 | 1.9 | | 1203 | 2.0 | | 0527 | 1.0 | | 0548 | 1.1 |
| ● | 1456 | 0.9 | | 1536 | 0.8 | | 1618 | 0.7 | | 1701 | 0.7 | | 1747 | 0.7 | | 1238 | 2.0 | | 1315 | 2.0 |
| | 2145 | 2.1 | | 2229 | 2.0 | | 2311 | 1.9 | | 2355 | 1.8 | | | | | 1841 | 0.7 | | 1953 | 0.8 |
| 15 | 0311 | 1.2 | 16 | 1446 | 2.1 | 17 | 1624 | 2.1 | 18 | 0045 | 0.6 | 19 | 0122 | 0.5 | 20 | 0156 | 0.5 | 21 | 0228 | 0.6 |
| | 0606 | 1.2 | | 2354 | 0.7 | | | | | 1752 | 2.2 | | 0827 | 1.5 | | 0851 | 1.6 | | 0914 | 1.7 |
| | 1354 | 2.0 | ☽ | | | | | | | | | | 1146 | 1.3 | | 1259 | 1.1 | | 1400 | 0.9 |
| | 2146 | 0.8 | | | | | | | | | | | 1856 | 2.2 | | 1955 | 2.3 | | 2049 | 2.3 |
| 22 | 0300 | 0.6 | 23 | 0330 | 0.7 | 24 | 0400 | 0.9 | 25 | 0430 | 1.0 | 26 | 0457 | 1.1 | 27 | 0112 | 1.5 | 28 | 0231 | 1.4 |
| | 0938 | 1.8 | | 1007 | 2.0 | | 1038 | 2.1 | | 1110 | 2.1 | | 1142 | 2.2 | | 0519 | 1.2 | | 0527 | 1.2 |
| ○ | 1453 | 0.8 | | 1542 | 0.7 | | 1627 | 0.6 | | 1712 | 0.7 | | 1756 | 0.7 | | 1214 | 2.1 | | 1245 | 2.1 |
| | 2140 | 2.2 | | 2228 | 2.0 | | 2315 | 1.9 | | 2359 | 1.7 | | | | | 1844 | 0.8 | | 1949 | 0.9 |
| 29 | 1323 | 2.0 | 30 | 1415 | 1.9 | 31 | 0015 | 0.8 | | | | | | | | | | | | |
| | 2334 | 0.9 | | | | | 1523 | 1.9 | | | | | | | | | | | | |
| | | | ◐ | | | | | | | | | | | | | | | | | |



## 四月 APRIL 2027

# 橫瀾島 WAGLAN ISLAND
## 漲潮及退潮的時間及高度
## TIMES AND HEIGHTS OF HIGH AND LOW TIDES

| 星期一 Mon | | | 星期二 Tue | | | 星期三 Wed | | | 星期四 Thu | | | 星期五 Fri | | | 星期六 Sat | | | 星期日 Sun | | |
|---|---|---|---|---|---|---|---|---|---|---|---|---|---|---|---|---|---|---|---|---|
| | 時間 TIME | 米 M | | 時間 TIME | 米 M | | 時間 TIME | 米 M | | 時間 TIME | 米 M | | 時間 TIME | 米 M | | 時間 TIME | 米 M | | 時間 TIME | 米 M |
| | | | | | | | | | 1 | 0048 | 0.7 | 2 | 0115 | 0.7 | 3 | 0141 | 0.7 | 4 | 0203 | 0.7 |
| | | | | | | | | | | 1633 | 1.9 | | 0904 | 1.5 | | 0832 | 1.5 | | 0844 | 1.6 |
| | | | | | | | | | | | | | 1207 | 1.4 | | 1255 | 1.3 | | 1331 | 1.1 |
| | | | | | | | | | | | | | 1736 | 1.9 | | 1842 | 1.9 | | 1952 | 1.9 |
| 5 | 0218 | 0.8 | 6 | 0233 | 0.8 | 7 | 0254 | 0.9 | 8 | 0322 | 0.9 | 9 | 0351 | 1.0 | 10 | 0418 | 1.1 | 11 | 0042 | 1.5 |
| | 0859 | 1.7 | | 0920 | 1.8 | | 0945 | 2.0 | | 1015 | 2.1 | | 1049 | 2.2 | | 1126 | 2.2 | | 0438 | 1.1 |
| | 1412 | 1.0 | | 1450 | 0.8 | ● | 1531 | 0.7 | | 1614 | 0.5 | | 1700 | 0.5 | | 1751 | 0.5 | | 1205 | 2.2 |
| | 2045 | 1.9 | | 2133 | 1.9 | | 2218 | 1.8 | | 2302 | 1.7 | | 2349 | 1.6 | | | | | 1851 | 0.5 |
| 12 | 0205 | 1.3 | 13 | 1332 | 2.2 | 14 | 1429 | 2.1 | 15 | 1622 | 2.1 | 16 | 0706 | 1.5 | 17 | 0034 | 0.7 | 18 | 0107 | 0.7 |
| | 0452 | 1.2 | | 2134 | 0.6 | | 2256 | 0.6 | | 2352 | 0.6 | | 1022 | 1.4 | | 0737 | 1.6 | | 0806 | 1.8 |
| | 1034 | 2.2 | | | | ☽ | | | | | | | 1742 | 2.0 | | 1153 | 1.2 | | 1300 | 1.1 |
| | 2007 | 0.6 | | | | | | | | | | | | | | 1849 | 2.0 | | 1951 | 2.0 |
| 19 | 0139 | 0.8 | 20 | 0212 | 0.9 | 21 | 0244 | 1.0 | 22 | 0316 | 1.1 | 23 | 0345 | 1.2 | 24 | 0020 | 1.5 | 25 | 0121 | 1.4 |
| | 0832 | 1.9 | | 0858 | 2.1 | | 0927 | 2.2 | | 1000 | 2.3 | | 1034 | 2.3 | | 0410 | 1.2 | | 0424 | 1.3 |
| | 1357 | 0.9 | | 1448 | 0.7 | ○ | 1536 | 0.6 | | 1620 | 0.6 | | 1703 | 0.6 | | 1106 | 2.3 | | 1136 | 2.2 |
| | 2048 | 1.9 | | 2141 | 1.9 | | 2230 | 1.8 | | 2320 | 1.6 | | | | | 1746 | 0.6 | | 1832 | 0.7 |
| 26 | 0226 | 1.4 | 27 | 1233 | 2.1 | 28 | 1324 | 2.0 | 29 | 1431 | 1.9 | 30 | 1546 | 1.8 | | | | | | |
| | 0403 | 1.3 | | 2044 | 0.8 | | 2203 | 0.8 | | 2308 | 0.8 | | 2352 | 0.8 | | | | | | |
| | 1200 | 2.1 | | | | | | | ◐ | | | | | | | | | | | |
| | 1927 | 0.8 | | | | | | | | | | | | | | | | | | |

## 五月 MAY 2027

# 橫瀾島 WAGLAN ISLAND
## 漲潮及退潮的時間及高度
## TIMES AND HEIGHTS OF HIGH AND LOW TIDES

| 星期一 Mon | 星期二 Tue | 星期三 Wed | 星期四 Thu | 星期五 Fri | 星期六 Sat | 星期日 Sun |
|---|---|---|---|---|---|---|
| 時間 TIME / 米 M | 時間 TIME / 米 M | 時間 TIME / 米 M | 時間 TIME / 米 M | 時間 TIME / 米 M | 時間 TIME / 米 M | 時間 TIME / 米 M |
| **31** 0626 1.8<br>1201 1.2<br>1741 1.6<br>2329 1.0 | | | | | **1** 0724 1.6<br>1118 1.4<br>1655 1.8 | **2** 0021 0.9<br>0734 1.7<br>1228 1.3<br>1810 1.8 |
| **3** 0043 0.9<br>0748 1.8<br>1322 1.1<br>1928 1.7 | **4** 0103 0.9<br>0806 1.9<br>1404 0.9<br>2032 1.7 | **5** 0131 1.0<br>0827 2.0<br>1446 0.7<br>2126 1.7 | **6** 0203 1.1<br>0855 2.2<br>● 1531 0.5<br>2214 1.6 | **7** 0237 1.1<br>0931 2.3<br>1618 0.4<br>2302 1.6 | **8** 0308 1.2<br>1012 2.4<br>1707 0.3<br>2354 1.5 | **9** 0333 1.2<br>1056 2.4<br>1800 0.4 |
| **10** 0107 1.4<br>0345 1.3<br>1141 2.4<br>1857 0.4 | **11** 0218 1.4<br>0412 1.3<br>1228 2.3<br>1959 0.5 | **12** 1320 2.2<br>2103 0.6 | **13** 1429 2.1<br>2202 0.6<br>◗ | **14** 0527 1.6<br>0842 1.4<br>1616 2.0<br>2252 0.7 | **15** 0611 1.7<br>1026 1.3<br>1729 1.9<br>2334 0.8 | **16** 0648 1.8<br>1152 1.2<br>1841 1.8 |
| **17** 0010 0.9<br>0720 2.0<br>1258 1.0<br>1955 1.7 | **18** 0046 1.0<br>0749 2.1<br>1354 0.8<br>2100 1.6 | **19** 0122 1.1<br>0819 2.2<br>1445 0.7<br>2155 1.6 | **20** 0157 1.2<br>0851 2.3<br>◯ 1532 0.6<br>2244 1.5 | **21** 0229 1.2<br>0925 2.4<br>1616 0.5<br>2332 1.5 | **22** 0258 1.3<br>1001 2.4<br>1657 0.5 | **23** 0022 1.5<br>0321 1.3<br>1033 2.3<br>1737 0.6 |
| **24** 0114 1.4<br>0339 1.3<br>0935 2.2<br>1818 0.6 | **25** 1014 2.2<br>1900 0.7 | **26** 1102 2.1<br>1947 0.7 | **27** 1200 2.0<br>2038 0.8 | **28** 1309 1.9<br>2128 0.8<br>◖ | **29** 0553 1.6<br>0849 1.5<br>1440 1.7<br>2214 0.9 | **30** 0609 1.7<br>1035 1.4<br>1621 1.6<br>2253 0.9 |



## 六月 JUNE 2027

# 橫瀾島 WAGLAN ISLAND
## 漲潮及退潮的時間及高度
## TIMES AND HEIGHTS OF HIGH AND LOW TIDES

| 星期一 Mon | 星期二 Tue | 星期三 Wed | 星期四 Thu | 星期五 Fri | 星期六 Sat | 星期日 Sun |
|---|---|---|---|---|---|---|
| 時間 TIME / 米 M | 時間 TIME / 米 M | 時間 TIME / 米 M | 時間 TIME / 米 M | 時間 TIME / 米 M | 時間 TIME / 米 M | 時間 TIME / 米 M |
| | **1** 0644 1.9<br>1310 1.0<br>1917 1.5 | **2** 0005 1.1<br>0659 2.1<br>1401 0.8<br>2037 1.5 | **3** 0042 1.1<br>0717 2.2<br>1447 0.6<br>2136 1.5 | **4** 0119 1.2<br>0744 2.4<br>1533 0.4<br>2227 1.5 | **5** 0156 1.2<br>0837 2.5<br>● 1619 0.3<br>2316 1.5 | **6** 0231 1.2<br>0938 2.5<br>1707 0.2 |
| **7** 0011 1.4<br>0302 1.3<br>1033 2.5<br>1754 0.3 | **8** 0104 1.4<br>0335 1.3<br>1125 2.5<br>1842 0.4 | **9** 0158 1.4<br>0453 1.3<br>1217 2.4<br>1930 0.5 | **10** 0251 1.5<br>0609 1.3<br>1314 2.2<br>2016 0.6 | **11** 0343 1.6<br>0720 1.3<br>◗ 1441 2.0<br>2100 0.7 | **12** 0433 1.7<br>0838 1.3<br>1604 1.8<br>2145 0.9 | **13** 0520 1.8<br>1022 1.2<br>1717 1.6<br>2229 1.0 |
| **14** 0601 2.0<br>1149 1.1<br>1848 1.5<br>2313 1.1 | **15** 0638 2.1<br>1302 0.9<br>2016 1.4<br>2400 1.2 | **16** 0711 2.2<br>1404 0.8<br>2120 1.4 | **17** 0034 1.2<br>0742 2.3<br>1452 0.6<br>2209 1.4 | **18** 0114 1.2<br>0816 2.3<br>1534 0.6<br>2250 1.4 | **19** 0151 1.3<br>0851 2.3<br>◯ 1613 0.5<br>2329 1.4 | **20** 0226 1.3<br>0927 2.3<br>1649 0.5 |
| **21** 0008 1.4<br>0302 1.3<br>0845 2.3<br>1722 0.6 | **22** 0050 1.4<br>0343 1.3<br>0919 2.2<br>1754 0.6 | **23** 0134 1.4<br>0429 1.3<br>0956 2.2<br>1826 0.6 | **24** 0218 1.4<br>0518 1.3<br>1037 2.1<br>1859 0.7 | **25** 0259 1.5<br>0611 1.3<br>1125 1.9<br>1934 0.7 | **26** 0337 1.5<br>0705 1.4<br>1208 1.8<br>2012 0.8 | **27** 0407 1.6<br>0818 1.3<br>◖ 1428 1.6<br>2052 0.9 |
| **28** 0442 1.7<br>0958 1.3<br>1600 1.5<br>2135 1.0 | **29** 0514 1.8<br>1145 1.1<br>1737 1.4<br>2223 1.1 | **30** 0542 2.0<br>1307 0.9<br>1944 1.3<br>2310 1.2 | | | | |

# 七月 JULY 2027

## 橫瀾島 WAGLAN ISLAND
## 漲潮及退潮的時間及高度
## TIMES AND HEIGHTS OF HIGH AND LOW TIDES

| 星期一 Mon | 星期二 Tue | 星期三 Wed | 星期四 Thu | 星期五 Fri | 星期六 Sat | 星期日 Sun |
|---|---|---|---|---|---|---|
| 時間 TIME 米 M | 時間 TIME 米 M | 時間 TIME 米 M | 時間 TIME 米 M | 時間 TIME 米 M | 時間 TIME 米 M | 時間 TIME 米 M |
| | | | 1 0607 2.1<br>1358 0.7<br>2056 1.4<br>2357 1.2 | 2 0633 2.3<br>1444 0.5<br>2148 1.4 | 3 0042 1.3<br>0709 2.4<br>1528 0.3<br>2231 1.4 | 4 0130 1.3<br>0815 2.5<br>● 1611 0.2<br>2311 1.4 |
| 5 0222 1.2<br>0925 2.6<br>1652 0.2<br>2400 1.4 | 6 0321 1.2<br>1024 2.5<br>1732 0.3 | 7 0035 1.5<br>0421 1.2<br>1118 2.4<br>1809 0.4 | 8 0120 1.5<br>0517 1.1<br>1212 2.3<br>1845 0.6 | 9 0208 1.6<br>0612 1.1<br>1310 2.0<br>1919 0.7 | 10 0256 1.7<br>0711 1.2<br>1432 1.8<br>1954 0.9 | 11 0345 1.8<br>0823 1.2<br>◗ 1551 1.5<br>2029 1.0 |
| 12 0433 1.9<br>1023 1.1<br>1718 1.4<br>2106 1.2 | 13 0518 2.0<br>1415 1.0 | 14 0559 2.1<br>1436 0.8 | 15 0635 2.2<br>1451 0.7 | 16 0707 2.2<br>1509 0.6<br>2216 1.4 | 17 0049 1.3<br>0739 2.3<br>1533 0.5<br>2241 1.4 | 18 0136 1.3<br>0810 2.3<br>◯ 1602 0.5<br>2308 1.4 |
| 19 0219 1.2<br>0816 2.3<br>1630 0.5<br>2335 1.4 | 20 0301 1.2<br>0844 2.2<br>1656 0.6 | 21 0004 1.4<br>0343 1.2<br>0921 2.2<br>1720 0.6 | 22 0030 1.5<br>0427 1.2<br>1103 2.1<br>1744 0.7 | 23 0056 1.5<br>0511 1.2<br>1147 2.0<br>1810 0.7 | 24 0124 1.6<br>0556 1.2<br>1241 1.9<br>1839 0.8 | 25 0201 1.7<br>0648 1.2<br>1330 1.7<br>1908 0.9 |
| 26 0243 1.7<br>0751 1.2<br>1431 1.5<br>1936 1.0 | 27 0326 1.8<br>0928 1.1<br>◖ 1558 1.3<br>2002 1.1 | 28 0411 1.9<br>1155 1.0 | 29 0455 2.1<br>1303 0.8 | 30 0539 2.2<br>1350 0.6 | 31 0627 2.3<br>1431 0.4<br>2137 1.4 | |

139

# 八月 AUGUST 2027

## 橫瀾島 WAGLAN ISLAND
## 漲潮及退潮的時間及高度
## TIMES AND HEIGHTS OF HIGH AND LOW TIDES

| 星期一 Mon | 星期二 Tue | 星期三 Wed | 星期四 Thu | 星期五 Fri | 星期六 Sat | 星期日 Sun |
|---|---|---|---|---|---|---|
| 時間 TIME 米 M | 時間 TIME 米 M | 時間 TIME 米 M | 時間 TIME 米 M | 時間 TIME 米 M | 時間 TIME 米 M | 時間 TIME 米 M |
| 30 0026 1.3<br>0728 2.5<br>1439 0.5<br>2131 1.6 | 31 0133 1.2<br>0826 2.5<br>1512 0.5<br>2158 1.7 | | | | | 1 0025 1.3<br>0723 2.5<br>1511 0.3<br>2209 1.5 |
| 2 0128 1.2<br>0825 2.5<br>● 1548 0.3<br>2241 1.5 | 3 0231 1.1<br>0925 2.6<br>1623 0.3<br>2312 1.6 | 4 0329 1.1<br>1021 2.5<br>1656 0.4<br>2345 1.7 | 5 0422 1.0<br>1113 2.4<br>1728 0.6 | 6 0026 1.8<br>0512 1.0<br>1204 2.1<br>1759 0.7 | 7 0108 1.8<br>0603 1.0<br>1302 1.9<br>1830 0.9 | 8 0155 1.9<br>0658 1.0<br>1421 1.6<br>1859 1.0 |
| 9 0247 2.0<br>0811 1.1<br>◗ 1546 1.4<br>1923 1.2 | 10 0339 2.0<br>1259 1.0 | 11 0428 2.1<br>1338 0.9 | 12 0513 2.1<br>1407 0.7 | 13 0553 2.1<br>1429 0.7 | 14 0630 2.2<br>1448 0.6<br>2204 1.4 | 15 0047 1.3<br>0708 2.2<br>1509 0.6<br>2215 1.4 |
| 16 0137 1.3<br>0756 2.2<br>1534 0.6<br>2226 1.5 | 17 0220 1.2<br>0855 2.2<br>◯ 1559 0.7<br>2240 1.5 | 18 0259 1.2<br>0944 2.2<br>1620 0.7<br>2259 1.6 | 19 0337 1.1<br>1026 2.1<br>1637 0.8<br>2323 1.7 | 20 0417 1.0<br>1108 2.1<br>1657 0.8<br>2352 1.8 | 21 0458 1.0<br>1149 1.9<br>1722 0.9 | 22 0024 1.9<br>0542 1.0<br>1233 1.8<br>1750 0.9 |
| 23 0100 1.9<br>0631 1.0<br>1323 1.6<br>1815 1.0 | 24 0138 2.0<br>0733 1.0<br>1427 1.4<br>1837 1.1 | 25 0219 2.0<br>0912 1.0<br>◖ 1616 1.3<br>1857 1.2 | 26 0305 2.1<br>1151 0.9 | 27 0409 2.2<br>1247 0.7 | 28 0525 2.3<br>1328 0.6 | 29 0628 2.4<br>1404 0.5<br>2104 1.6 |

140

## 九月 SEPTEMBER 2027

# 橫瀾島 WAGLAN ISLAND
## 漲潮及退潮的時間及高度
## TIMES AND HEIGHTS OF HIGH AND LOW TIDES

| 星期一 Mon | 星期二 Tue | 星期三 Wed | 星期四 Thu | 星期五 Fri | 星期六 Sat | 星期日 Sun |
|---|---|---|---|---|---|---|
| 時間 TIME / 米 M | 時間 TIME / 米 M | 時間 TIME / 米 M | 時間 TIME / 米 M | 時間 TIME / 米 M | 時間 TIME / 米 M | 時間 TIME / 米 M |
| | | **1** 0232 1.0<br>0922 2.5<br>● 1544 0.6<br>2225 1.9 | **2** 0326 0.9<br>1015 2.4<br>1616 0.7<br>2255 2.0 | **3** 0415 0.9<br>1105 2.2<br>1647 0.9<br>2330 2.1 | **4** 0504 0.8<br>1156 2.0<br>1717 1.0<br>2359 2.2 | **5** 0552 0.9<br>1256 1.8<br>1745 1.2 |
| **6** 0046 2.2<br>0646 1.0<br>1417 1.5<br>1809 1.3 | **7** 0127 2.2<br>0807 1.0 | **8** 0212 2.2<br>1209 1.0<br>◗ | **9** 0308 2.1<br>1248 0.9 | **10** 0410 2.1<br>1318 0.8 | **11** 0506 2.1<br>1342 0.8 | **12** 0559 2.1<br>1405 0.8<br>2129 1.6 |
| **13** 0056 1.4<br>0655 2.2<br>1429 0.8<br>2122 1.6 | **14** 0142 1.3<br>0756 2.2<br>1454 0.8<br>2130 1.7 | **15** 0220 1.2<br>0849 2.2<br>1516 0.9<br>2148 1.8 | **16** 0254 1.1<br>0932 2.1<br>◯ 1531 0.9<br>2211 1.9 | **17** 0331 1.0<br>1015 2.1<br>1547 1.0<br>2237 2.0 | **18** 0408 0.9<br>1056 2.0<br>1610 1.0<br>2306 2.1 | **19** 0449 0.9<br>1138 1.9<br>1637 1.1<br>2339 2.2 |
| **20** 0533 0.9<br>1223 1.7<br>1702 1.2 | **21** 0014 2.2<br>0625 0.9<br>1317 1.6<br>1722 1.3 | **22** 0052 2.2<br>0732 0.9<br>1443 1.4<br>1737 1.3 | **23** 0133 2.2<br>0911 0.9<br>◖ | **24** 0221 2.2<br>1107 0.8 | **25** 0335 2.3<br>1208 0.8 | **26** 0517 2.3<br>1249 0.7<br>1955 1.7<br>2314 1.5 |
| **27** 0624 2.4<br>1324 0.7<br>2022 1.8 | **28** 0030 1.4<br>0725 2.4<br>1357 0.8<br>2048 1.9 | **29** 0134 1.2<br>0824 2.4<br>1430 0.8<br>2113 2.1 | **30** 0229 1.0<br>0919 2.3<br>● 1503 1.0<br>2142 2.2 | | | |



## 十月 OCTOBER 2027

# 橫瀾島 WAGLAN ISLAND
## 漲潮及退潮的時間及高度
## TIMES AND HEIGHTS OF HIGH AND LOW TIDES

| 星期一 Mon | 星期二 Tue | 星期三 Wed | 星期四 Thu | 星期五 Fri | 星期六 Sat | 星期日 Sun |
|---|---|---|---|---|---|---|
| 時間 TIME / 米 M | 時間 TIME / 米 M | 時間 TIME / 米 M | 時間 TIME / 米 M | 時間 TIME / 米 M | 時間 TIME / 米 M | 時間 TIME / 米 M |
| | | | | **1** 0320 0.9<br>1011 2.2<br>1535 1.1<br>2214 2.4 | **2** 0409 0.8<br>1102 2.0<br>1606 1.2<br>2250 2.4 | **3** 0456 0.8<br>1156 1.9<br>1635 1.3<br>2327 2.5 |
| **4** 0543 0.9<br>1301 1.7<br>1659 1.4<br>2359 2.5 | **5** 0635 0.9<br>1417 1.6<br>1706 1.5 | **6** 0040 2.4<br>0748 1.0 | **7** 0119 2.3<br>0942 1.1<br>◗ | **8** 0208 2.2<br>1150 1.0 | **9** 0312 2.1<br>1219 1.0 | **10** 0423 2.1<br>1244 1.0<br>2020 1.7<br>2359 1.6 |
| **11** 0530 2.1<br>1311 1.0<br>2020 1.8 | **12** 0057 1.5<br>0640 2.1<br>1337 1.0<br>2025 1.9 | **13** 0138 1.3<br>0743 2.1<br>1400 1.1<br>2040 2.0 | **14** 0218 1.2<br>0833 2.1<br>1413 1.1<br>2101 2.1 | **15** 0253 1.1<br>0921 2.0<br>◯ 1430 1.2<br>2124 2.2 | **16** 0328 0.9<br>1005 2.0<br>1455 1.2<br>2151 2.3 | **17** 0406 0.8<br>1047 1.9<br>1524 1.3<br>2222 2.4 |
| **18** 0449 0.8<br>1132 1.8<br>1552 1.4<br>2258 2.5 | **19** 0536 0.7<br>1222 1.7<br>1613 1.4<br>2129 2.5 | **20** 0631 0.8<br>1334 1.6<br>1624 1.5<br>2208 2.5 | **21** 0737 0.8 | **22** 0104 2.4<br>0855 0.8 | **23** 0156 2.4<br>1011 0.8<br>◖ | **24** 0330 2.3<br>1110 0.9<br>1837 1.8<br>2143 1.7 |
| **25** 0507 2.3<br>1156 0.9<br>1906 1.9<br>2320 1.5 | **26** 0616 2.2<br>1233 1.0<br>1936 2.1 | **27** 0032 1.3<br>0723 2.2<br>1309 1.1<br>2003 2.2 | **28** 0132 1.1<br>0828 2.1<br>1343 1.2<br>2031 2.4 | **29** 0227 1.0<br>0926 2.1<br>● 1417 1.3<br>2103 2.5 | **30** 0317 0.8<br>1020 2.0<br>1451 1.4<br>2138 2.6 | **31** 0405 0.8<br>1113 1.9<br>1522 1.5<br>2215 2.7 |

# 十一月 NOVEMBER 2027

## 橫瀾島 WAGLAN ISLAND
## 漲潮及退潮的時間及高度
## TIMES AND HEIGHTS OF HIGH AND LOW TIDES

| 星期一 Mon | 星期二 Tue | 星期三 Wed | 星期四 Thu | 星期五 Fri | 星期六 Sat | 星期日 Sun |
|---|---|---|---|---|---|---|
| 時間 TIME / 米 M | 時間 TIME / 米 M | 時間 TIME / 米 M | 時間 TIME / 米 M | 時間 TIME / 米 M | 時間 TIME / 米 M | 時間 TIME / 米 M |
| **1** 0451 0.8<br>1208 1.8<br>1548 1.5<br>2254 2.6 | **2** 0536 0.8<br>1307 1.7<br>1556 1.6<br>2332 2.6 | **3** 0624 0.9<br>2359 2.5 | **4** 0717 1.0 | **5** 0028 2.3<br>0820 1.0 | **6** 0105 2.2<br>0925 1.1<br>◗ | **7** 0209 2.1<br>1026 1.1 |
| **8** 0325 2.0<br>1115 1.1<br>1914 1.9<br>2341 1.7 | **9** 0443 1.9<br>1152 1.2<br>1919 2.0 | **10** 0042 1.5<br>0605 1.9<br>1217 1.2<br>1932 2.1 | **11** 0128 1.3<br>0722 1.9<br>1238 1.3<br>1949 2.2 | **12** 0209 1.1<br>0825 1.8<br>1305 1.3<br>2007 2.3 | **13** 0248 1.0<br>0919 1.8<br>1336 1.3<br>2025 2.4 | **14** 0328 0.8<br>1008 1.8<br>◯ 1409 1.4<br>2048 2.6 |
| **15** 0409 0.7<br>1055 1.8<br>1441 1.4<br>2019 2.6 | **16** 0452 0.6<br>1145 1.7<br>1508 1.5<br>2044 2.7 | **17** 0539 0.6<br>1244 1.6<br>1524 1.5<br>2118 2.7 | **18** 0630 0.6<br>1349 1.6<br>1553 1.5<br>2200 2.6 | **19** 0724 0.7 | **20** 0044 2.5<br>0822 0.8 | **21** 0140 2.3<br>0918 0.9<br>◖ 1647 1.8<br>2007 1.7 |
| **22** 0332 2.2<br>1010 1.0<br>1735 2.0<br>2147 1.6 | **23** 0454 2.0<br>1056 1.1<br>1815 2.1<br>2321 1.5 | **24** 0609 1.9<br>1137 1.2<br>1851 2.3 | **25** 0033 1.3<br>0733 1.9<br>1216 1.3<br>1922 2.4 | **26** 0135 1.1<br>0846 1.8<br>1254 1.4<br>1954 2.5 | **27** 0231 0.9<br>0945 1.8<br>1332 1.4<br>2028 2.6 | **28** 0320 0.8<br>1035 1.8<br>● 1407 1.5<br>2105 2.7 |
| **29** 0405 0.7<br>1122 1.7<br>1439 1.5<br>2145 2.7 | **30** 0448 0.7<br>1209 1.7<br>1501 1.6<br>2226 2.6 | | | | | |



# 十二月 DECEMBER 2027

## 橫瀾島 WAGLAN ISLAND
## 漲潮及退潮的時間及高度
## TIMES AND HEIGHTS OF HIGH AND LOW TIDES

| 星期一 Mon | 星期二 Tue | 星期三 Wed | 星期四 Thu | 星期五 Fri | 星期六 Sat | 星期日 Sun |
|---|---|---|---|---|---|---|
| 時間 TIME / 米 M | 時間 TIME / 米 M | 時間 TIME / 米 M | 時間 TIME / 米 M | 時間 TIME / 米 M | 時間 TIME / 米 M | 時間 TIME / 米 M |
| | | **1** 0528 0.8<br>1258 1.7<br>1512 1.6<br>2113 2.5 | **2** 0606 0.8<br>2148 2.4 | **3** 0644 0.9<br>2226 2.3 | **4** 0723 0.9<br>2306 2.2 | **5** 0804 1.0<br>2352 2.1 |
| **6** 0848 1.1<br>1743 1.8<br>◗ 2029 1.7 | **7** 0104 1.9<br>0934 1.1<br>1757 1.9<br>2242 1.6 | **8** 0355 1.7<br>1018 1.2<br>1813 2.0 | **9** 0025 1.4<br>0534 1.6<br>1058 1.3<br>1832 2.1 | **10** 0117 1.2<br>0719 1.6<br>1136 1.3<br>1849 2.3 | **11** 0202 1.0<br>0837 1.6<br>1214 1.4<br>1902 2.4 | **12** 0244 0.8<br>0934 1.6<br>1251 1.4<br>1907 2.5 |
| **13** 0325 0.6<br>1022 1.6<br>1330 1.4<br>1928 2.7 | **14** 0406 0.5<br>1107 1.6<br>◯ 1408 1.4<br>2000 2.7 | **15** 0448 0.4<br>1152 1.6<br>1446 1.5<br>2036 2.7 | **16** 0530 0.4<br>1238 1.6<br>1532 1.5<br>2249 2.7 | **17** 0612 0.5<br>1326 1.6<br>1638 1.5<br>2342 2.6 | **18** 0653 0.6<br>1416 1.7<br>1745 1.5 | **19** 0034 2.4<br>0735 0.7<br>1506 1.8<br>1850 1.5 |
| **20** 0134 2.2<br>0817 0.9<br>◖ 1556 1.9<br>2001 1.5 | **21** 0259 1.9<br>0901 1.0<br>1645 2.0<br>2140 1.4 | **22** 0443 1.7<br>0948 1.2<br>1730 2.2<br>2322 1.3 | **23** 0621 1.6<br>1036 1.3<br>1811 2.3 | **24** 0100 1.1<br>0804 1.5<br>1124 1.4<br>1848 2.4 | **25** 0220 0.9<br>0914 1.5<br>1210 1.4<br>1923 2.5 | **26** 0257 0.8<br>1002 1.6<br>1255 1.4<br>1959 2.6 |
| **27** 0332 0.7<br>1040 1.6<br>1337 1.4<br>2038 2.6 | **28** 0406 0.6<br>1115 1.6<br>● 1418 1.4<br>2120 2.5 | **29** 0439 0.6<br>1151 1.6<br>1456 1.4<br>2203 2.5 | **30** 0511 0.7<br>1230 1.6<br>1534 1.4<br>2105 2.4 | **31** 0540 0.7<br>1310 1.6<br>1616 1.5<br>2136 2.3 | | |